



Version web

# Ville de Vimenet

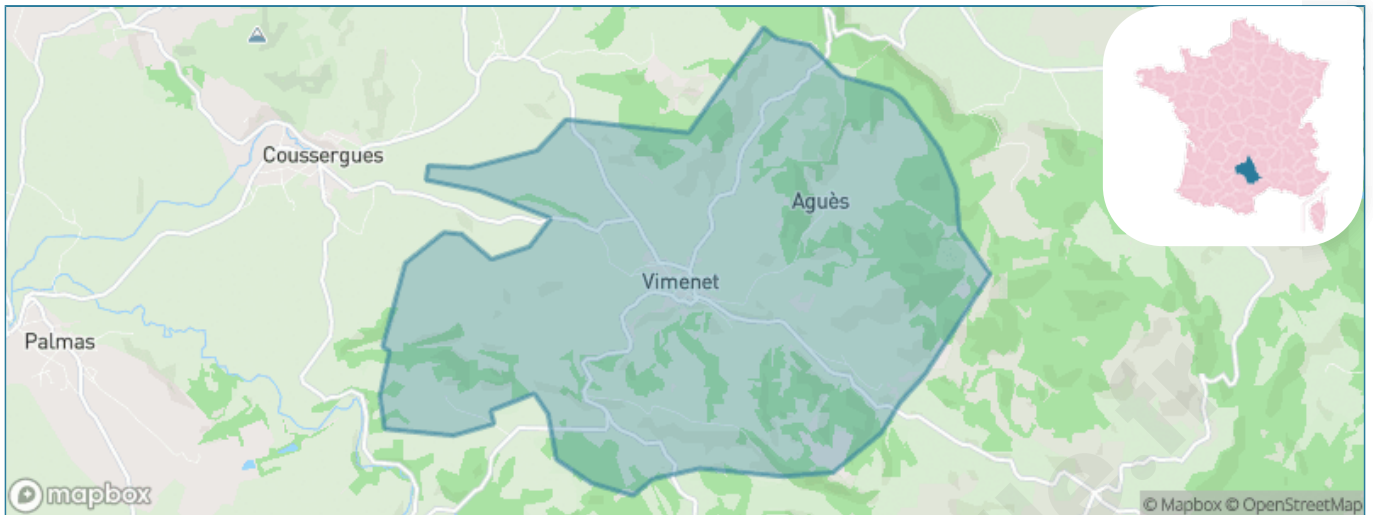
Présenté par

**BIEN** dans  
ma **VILLE** 

# Sommaire

Situation géographique .....	3
Statistiques sur la population .....	4
Evolution du nombre d'habitants .....	4
Tranche d'âge .....	5
0-14 ans .....	5
15-29 ans .....	5
30-44 ans .....	5
45-59 ans .....	5
60-74 ans .....	5
75-89 ans .....	5
90 ans et + .....	5
Activité professionnelle .....	5
Agriculteurs .....	5
Artisans, Commerçants .....	5
Cadres et sup. ....	5
Professions intermédiaires .....	5
Employé .....	5
Ouvrier .....	5
Retraité .....	5
Autres .....	5
Niveau de diplôme .....	6
Sans diplôme ou CEP .....	6
Brevet, BEPC, DNB .....	6
CAP-BEP ou équivalent .....	6
BAC ou équivalent .....	6
BAC+2 .....	6
BAC+3 ou +4 .....	6
BAC+5 ou plus .....	6
Composition des ménages .....	6
Couple sans enfant .....	6
Couple avec enfant(s) .....	6
Famille monoparentale .....	6
Colocation / Autre .....	6
Personnes seules .....	6
Profils électoraux .....	7
Premier tour .....	7
Sécurité .....	8
Evolution du nombre d'infractions .....	8
Pour comparer .....	9
Services à la population .....	10
Commerce .....	10
Éducation .....	10
Villes autour de Vimenet .....	12

# Situation géographique



## i Informations clés

- **Région** : Occitanie
- **Département** : Aveyron
- **Code postal** : 12310
- **Superficie** : 21 km<sup>2</sup>



**AVEYRON**



**LE DÉPARTEMENT**

# Statistiques sur la population



Nombre d'habitants

**248**



Age moyen

**49 ans**



Pop active

**46.4%**



Taux chômage

**4.1%**



Pop densité

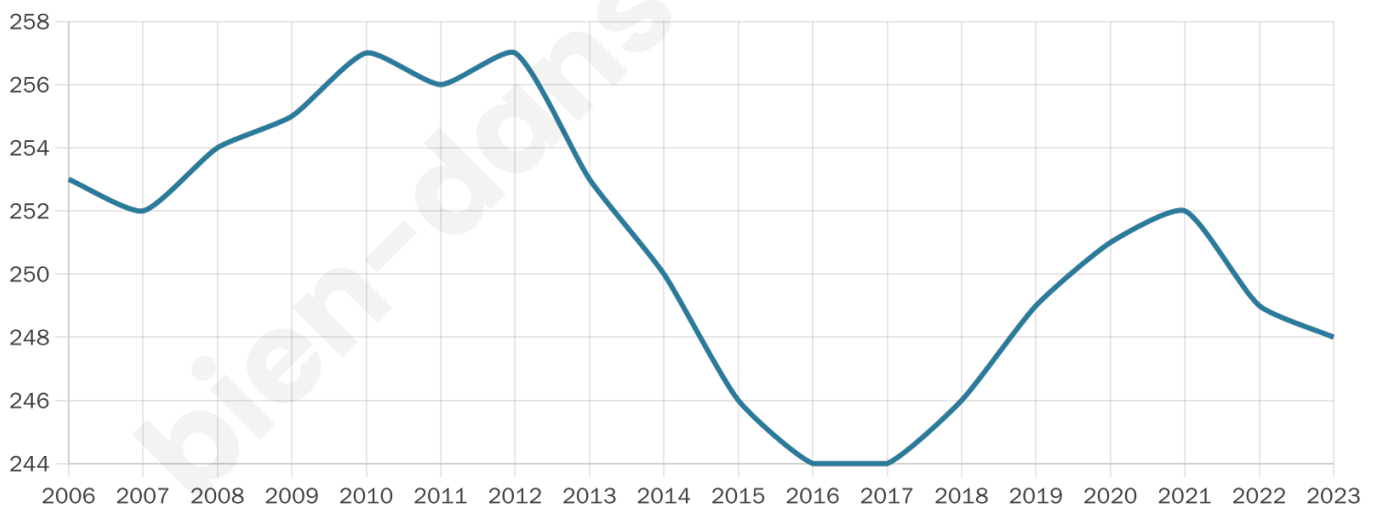
**12 h/km<sup>2</sup>**



Revenu moyen

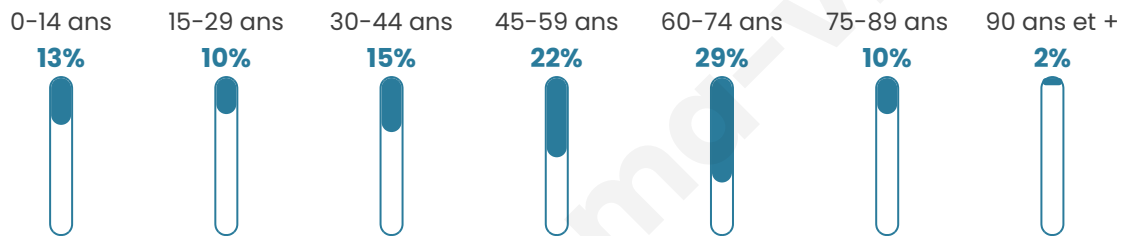
**21 510 €/an**

## Evolution du nombre d'habitants

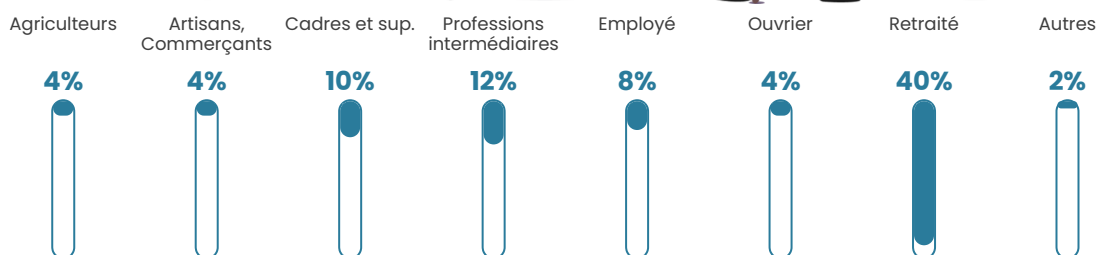


Sources : Institut national de la statistique et des études économiques (insee) selon Les dernières parutions officielles de 2024 portant sur les années 2020, 2021 et 2022.

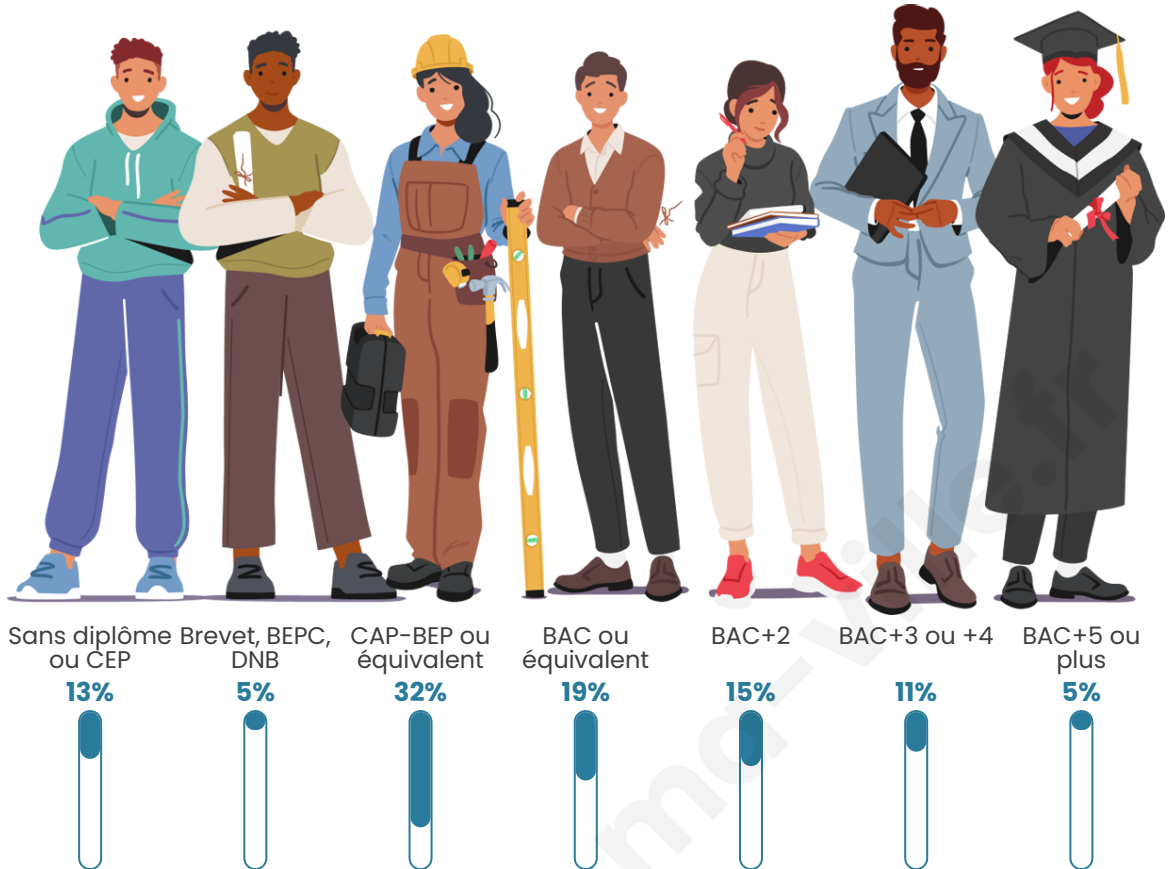
## Tranche d'âge




## Activité professionnelle



## Niveau de diplôme















## Composition des ménages



# Profils électoraux

## Premier tour

	Emmanuel MACRON	27.92 %
	Jean LASSALLE	16.75 %
	Marine LE PEN	15.74 %
	Jean-Luc MÉLENCHON	13.20 %
	Éric ZEMMOUR	11.17 %
	Fabien ROUSSEL	3.55 %
	Anne HIDALGO	3.55 %
	Yannick JADOT	3.55 %
	Valérie PÉCRESE	3.55 %
	Nicolas DUPONT-AIGNAN	1.02 %
	Nathalie ARTHAUD	0.00 %
	Philippe POUTOU	0.00 %



### 235 inscrits

Participation : 85.53%

Votes blancs : 0.50%

Votes nuls : 1.49%

## Second tour

	Emmanuel MACRON	51,76 %
	Marine LE PEN	48,24 %

### 235 inscrits

Participation : 81.7%

Votes blancs : 6.25%

Votes nuls : 5.21%

# Sécurité



Agressions physiques / sexuelles

0



Cambriolages

0



Vols / dégradations

0



Stupéfiants

0

## Evolution du nombre d'infractions



## Pour comparer

(en proportion du nombre d'habitants)



Sources : Bases statistiques communale, départementale et régionale de la délinquance enregistrée par la police et la gendarmerie nationales selon les dernières parutions officielles de 2025 portant sur l'année 2024 ([data.gouv](https://data.gouv.fr)).

Agressions physiques / sexuelles : Violences sexuelles, coups et blessures volontaires intrafamiliaux, coups et blessures volontaires, autres coups, blessures volontaires et vols violents sans arme.

Cambriolages : Cambriolages de logements.

Vols : Vols avec armes, vols d'accessoires sur véhicules, vols dans les véhicules, vols de véhicules, vols sans violence contre des personnes, destructions, dégradations volontaires et escroqueries.

Stupéfiants : Trafic de stupéfiants dont (AFD) et usage de stupéfiants.

# Services à la population



## Commerce

Hypermarché	X <u>Millau</u> 34km
Supermarché	X <u>Laissac-Sévérac l'Église</u> 8km
Superette	X <u>Sévérac d'Aveyron</u> 5km
Boulangerie	X <u>Sainte-Eulalie-d'Olt</u> 8km
Boucherie	X <u>Sainte-Eulalie-d'Olt</u> 7km
Restaurant	X <u>Sévérac d'Aveyron</u> 5km
Garage	X <u>Gaillac-d'Aveyron</u> 3km
Station-service	X <u>Laissac-Sévérac l'Église</u> 7km
Banque	X <u>Sévérac d'Aveyron</u> 8km
La poste	X <u>Sévérac d'Aveyron</u> 8km
Coiffeur	X <u>Palmas d'Aveyron</u> 3km
Tabac	X <u>Laissac-Sévérac l'Église</u> 8km
Bars / discothèque	X <u>Palmas d'Aveyron</u> 6km
Bibliothèque	X <u>Espalion</u> 18km
Cinéma	X <u>Espalion</u> 18km
Vétérinaire	X <u>Saint Geniez d'Olt et d'Aubrac</u> 7km



## Santé

Pharmacie	X <u>Sévérac d'Aveyron</u> 8km
Hôpital	X <u>Rodez</u> 29km
Laboratoire d'analyses médicales	X <u>Sévérac d'Aveyron</u> 15km
Etablissement pour handicapé	X <u>Laissac-Sévérac l'Église</u> 7km
EHPA	X <u>Palmas d'Aveyron</u> 7km
Médecin	X <u>Laissac-Sévérac l'Église</u> 8km
Dentiste	X <u>Laissac-Sévérac l'Église</u> 8km
Chirurgien	X <u>Espalion</u> 18km
Dermatologue	X <u>Rodez</u> 28km
Anesthésiste	X <u>Aurillac</u> 67km
Gastro-entérologue	X <u>Rodez</u> 28km
Gynécologue	X <u>Bourgs sur Colagne</u> 31km
Cancérologue	X <u>Aurillac</u> 69km
Neurologue	X <u>Rodez</u> 28km
Ophtalmologue	X <u>Rodez</u> 28km
ORL	X <u>Rodez</u> 27km
Cardiologue	X <u>Rodez</u> 28km
Pédiatre	X <u>Rodez</u> 28km
Pneumologue	X <u>Rodez</u> 29km
Psychologue	X <u>Espalion</u> 18km
Radiologue	X <u>Rodez</u> 28km
Rhumatologue	X <u>Rodez</u> 28km
Sage-femme	X <u>Laissac-Sévérac l'Église</u> 8km



## Éducation

Crèche	X <u>Palmas d'Aveyron</u> 7km
Ecole maternelle Public	X <u>Sévérac d'Aveyron</u> 14km
Ecole maternelle Privé	X <u>Espalion</u> 18km
Ecole primaire Public	1
Ecole primaire Privé	X <u>Laissac-Sévérac l'Église</u> 8km

Collège Public	X <u>Saint Geniez d'Olt et d'Aubrac</u> 8km
Collège Privé	X <u>Laissac-Sévérac l'Église</u> 8km
Lycée Public	X <u>La Canourgue</u> 24km
Lycée Privé	X <u>Laissac-Sévérac l'Église</u> 7km

Sources : Base Sirene des entreprises et de leurs établissements selon les dernières parutions officielles de 2025 portant sur l'année 2024 ([data.gouv](#)). Liste, localisation et tarifs des professionnels de santé selon les dernières parutions officielles de 2025 portant sur l'année 2024 ([opendatasoft](#)) et FINISS Extraction du Fichier des établissements selon les dernières parutions officielles de 2025 portant sur l'année 2024 ([data.gouv](#)). Adresse et géolocalisation des établissements d'enseignement du premier et second degrés selon les dernières parutions officielles de 2025 portant sur l'année 2024 ([data.education.gouv](#))

bien-dans-ma-ville.fr

## Villes autour de Vimenet

Ville	Habitants	Superficie	Pop densité	Pop active	Taux chômage	Revenu moyen	Prix immobilier
Saint-Martin-de-Lenne (2 avis)	340	9 km <sup>2</sup>	38 h/km <sup>2</sup>	42.6%	4.4%	21 200 €/an	1 158 €/m <sup>2</sup>
Gaillac-d'Aveyron (2 avis)	322	29 km <sup>2</sup>	11 h/km <sup>2</sup>	52.2%	5%	20 600 €/an	1 447 €/m <sup>2</sup>
Palmas d'Aveyron	1 026	43 km <sup>2</sup>	24 h/km <sup>2</sup>	45.7%	2.8%	22 030 €/an	1 109 €/m <sup>2</sup>
Pierrefiche	303	17 km <sup>2</sup>	18 h/km <sup>2</sup>	42.9%	1.7%	20 510 €/an	1 142 €/m <sup>2</sup>
Sainte-Eulalie-d'Olt	367	17 km <sup>2</sup>	22 h/km <sup>2</sup>	39%	4.6%	19 600 €/an	916 €/m <sup>2</sup>
Laissac-Sévérac l'Église (1 avis)	2 141	33 km <sup>2</sup>	65 h/km <sup>2</sup>	42.7%	2.5%	21 860 €/an	1 441 €/m <sup>2</sup>
Saint-Saturnin-de-Lenne	328	33 km <sup>2</sup>	10 h/km <sup>2</sup>	42.7%	2.4%	21 640 €/an	527 €/m <sup>2</sup>
Saint Geniez d'Olt et d'Aubrac (2 avis)	2 142	90 km <sup>2</sup>	24 h/km <sup>2</sup>	37%	2.9%	20 860 €/an	1 092 €/m <sup>2</sup>
La Capelle-Bonance	95	14 km <sup>2</sup>	7 h/km <sup>2</sup>	31.6%	2.1%	NC	474 €/m <sup>2</sup>
Bertholène	1 043	47 km <sup>2</sup>	22 h/km <sup>2</sup>	46.5%	2.2%	21 800 €/an	643 €/m <sup>2</sup>
Gabriac	561	25 km <sup>2</sup>	22 h/km <sup>2</sup>	43.9%	2.3%	22 390 €/an	1 132 €/m <sup>2</sup>
Pomayrols	116	23 km <sup>2</sup>	5 h/km <sup>2</sup>	39.7%	3.4%	20 930 €/an	389 €/m <sup>2</sup>
Lassouts	318	30 km <sup>2</sup>	11 h/km <sup>2</sup>	42.8%	2.8%	17 870 €/an	654 €/m <sup>2</sup>
Ségur	534	67 km <sup>2</sup>	8 h/km <sup>2</sup>	42.3%	2.1%	20 110 €/an	802 €/m <sup>2</sup>
Arques	159	11 km <sup>2</sup>	14 h/km <sup>2</sup>	50.9%	1.9%	23 840 €/an	2 040 €/m <sup>2</sup>

bien-dans-ma-ville.fr



# Vous aimez votre ville ? Notez-la !

Et faites-nous part de vos remarques constructives



Avec

**BIEN** dans ma **VILLE** 