



Version web

# Ville de Villy-le-Moutier

Présenté par



# Sommaire

Situation géographique .....	3
Statistiques sur la population .....	4
Evolution du nombre d'habitants .....	4
Tranche d'âge .....	5
0-14 ans .....	5
15-29 ans .....	5
30-44 ans .....	5
45-59 ans .....	5
60-74 ans .....	5
75-89 ans .....	5
90 ans et + .....	5
Activité professionnelle .....	5
Agriculteurs .....	5
Artisans, Commerçants .....	5
Cadres et sup. ....	5
Professions intermédiaires .....	5
Employé .....	5
Ouvrier .....	5
Retraité .....	5
Autres .....	5
Niveau de diplôme .....	6
Sans diplôme ou CEP .....	6
Brevet, BEPC, DNB .....	6
CAP-BEP ou équivalent .....	6
BAC ou équivalent .....	6
BAC+2 .....	6
BAC+3 ou +4 .....	6
BAC+5 ou plus .....	6
Composition des ménages .....	6
Couple sans enfant .....	6
Couple avec enfant(s) .....	6
Famille monoparentale .....	6
Colocation / Autre .....	6
Personnes seules .....	6
Profils électoraux .....	7
Premier tour .....	7
Sécurité .....	8
Evolution du nombre d'infractions .....	8
Pour comparer .....	9
Services à la population .....	10
Commerce .....	10
Éducation .....	10
Villes autour de Villy-le-Moutier .....	11

# Situation géographique



## i Informations clés

- **Région** : Bourgogne-Franche-Comté
- **Département** : Côte-d'or
- **Code postal** : 21250
- **Superficie** : 20 km<sup>2</sup>

**RÉGION**  
**BOURGOGNE**  
**FRANCHE**  
**COMTE**

**Côte**  
**d'Or**  
LE DÉPARTEMENT



# Statistiques sur la population



Nombre d'habitants

**337**



Age moyen

**40 ans**



Pop active

**52.2%**



Taux chômage

**4.5%**



Pop densité

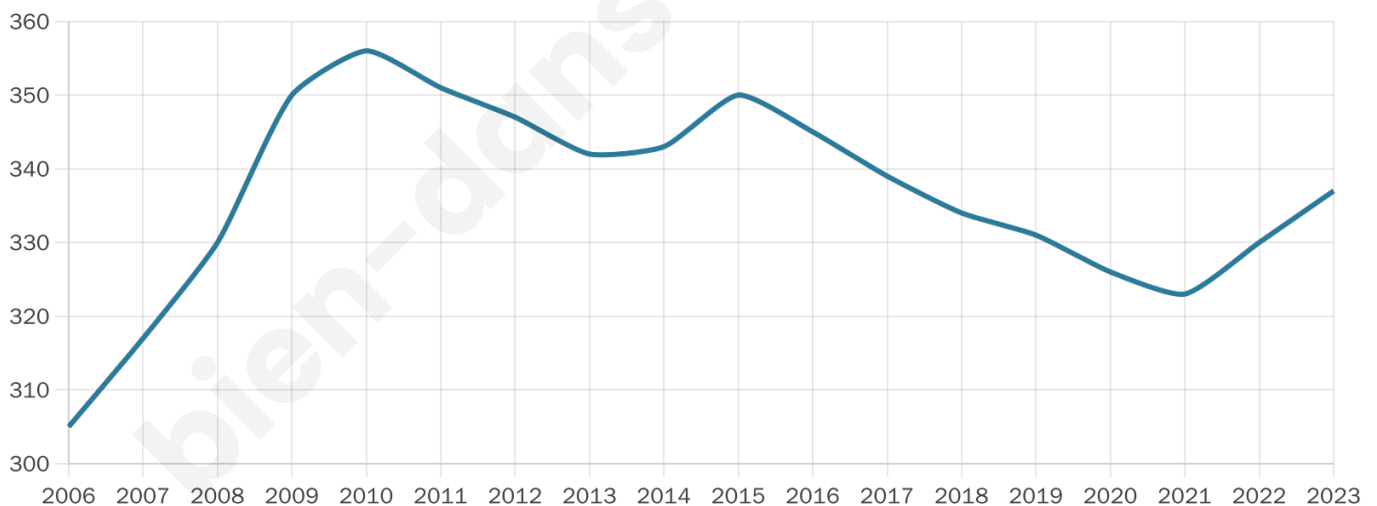
**17 h/km<sup>2</sup>**



Revenu moyen

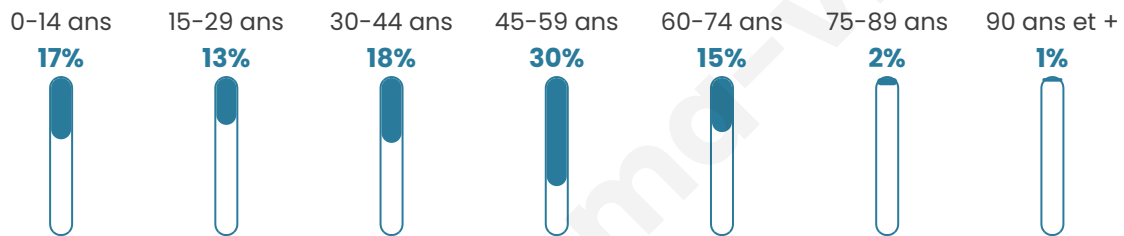
**26 630 €/an**

## Evolution du nombre d'habitants

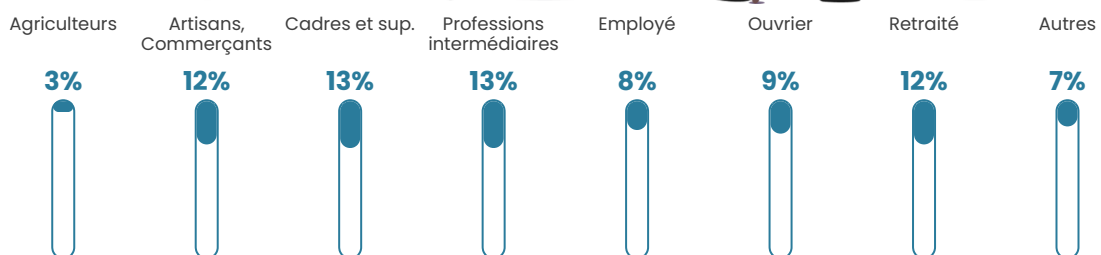


Sources : Institut national de la statistique et des études économiques (insee) selon Les dernières parutions officielles de 2024 portant sur les années 2020, 2021 et 2022.


## Tranche d'âge




## Activité professionnelle



## Niveau de diplôme








## Composition des ménages



# Profils électoraux



## Premier tour

	Marine LE PEN	32.16 %
	Emmanuel MACRON	25.99 %
	Éric ZEMMOUR	10.13 %
	Jean-Luc MÉLENCHON	8.81 %
	Jean LASSALLE	7.05 %
	Yannick JADOT	3.96 %
	Valérie PÉCRESE	3.52 %
	Nicolas DUPONT-AIGNAN	3.08 %
	Fabien ROUSSEL	1.76 %
	Anne HIDALGO	1.76 %
	Nathalie ARTHAUD	0.88 %
	Philippe POUTOU	0.88 %

### 278 inscrits

Participation : 84.17%  
Votes blancs : 2.14%  
Votes nuls : 0.85%

## Second tour

	Emmanuel MACRON	46,51 %
	Marine LE PEN	53,49 %

### 279 inscrits

Participation : 83.15%  
Votes blancs : 6.03%  
Votes nuls : 1.29%

# Sécurité



Agressions physiques / sexuelles

0



Cambriolages

0



Vols / dégradations

0



Stupéfiants

0

## Evolution du nombre d'infractions



## Pour comparer

(en proportion du nombre d'habitants)



Sources : Bases statistiques communale, départementale et régionale de la délinquance enregistrée par la police et la gendarmerie nationales selon les dernières parutions officielles de 2025 portant sur l'année 2024 ([data.gouv](https://data.gouv.fr)).

Agressions physiques / sexuelles : Violences sexuelles, coups et blessures volontaires intrafamiliaux, coups et blessures volontaires, autres coups, blessures volontaires et vols violents sans arme.

Cambriolages : Cambriolages de logements.

Vols : Vols avec armes, vols d'accessoires sur véhicules, vols dans les véhicules, vols de véhicules, vols sans violence contre des personnes, destructions, dégradations volontaires et escroqueries.

Stupéfiants : Trafic de stupéfiants dont (AFD) et usage de stupéfiants.

# Services à la population



## Commerce

Hypermarché	X <a href="#">Beaune</a> 11km
Supermarché	X <a href="#">Saint-Loup-Géanges</a> 11km
Superette	X <a href="#">Ladoix-Serrigny</a> 10km
Boulangerie	X <a href="#">Bagnot</a> 6km
Boucherie	X <a href="#">Sainte-Marie-la-Blanche</a> 10km
Restaurant	X <a href="#">Auvillars-sur-Saône</a> 8km
Garage	X <a href="#">Argilly</a> 4km
Station-service	X <a href="#">Glanon</a> 8km
Banque	X <a href="#">Corgengoux</a> 5km
La poste	X <a href="#">Corgoloin</a> 9km
Coiffeur	1
Tabac	X <a href="#">Pouilly-sur-Saône</a> 9km
Bars / discothèque	X <a href="#">Corberon</a> 3km
Bibliothèque	X <a href="#">Lessard-le-National</a> 23km
Cinéma	X <a href="#">Beaune</a> 12km
Vétérinaire	X <a href="#">Ladoix-Serrigny</a> 10km



## Santé

Pharmacie	X <a href="#">Ladoix-Serrigny</a> 10km
Hôpital	X <a href="#">Nuits-Saint-Georges</a> 12km
Laboratoire d'analyses médicales	X <a href="#">Seurre</a> 12km
Etablissement pour handicapé	X <a href="#">Agencourt</a> 11km
EHPA	X <a href="#">Vignoles</a> 9km
Médecin	X <a href="#">Corberon</a> 3km
Dentiste	X <a href="#">Ladoix-Serrigny</a> 10km
Chirurgien	X <a href="#">Sainte-Marie-la-Blanche</a> 11km
Dermatologue	X <a href="#">Beaune</a> 12km
Anesthésiste	X <a href="#">Chalon-sur-Saône</a> 28km
Gastro-entérologue	X <a href="#">Chalon-sur-Saône</a> 28km
Gynécologue	X <a href="#">Ladoix-Serrigny</a> 10km
Cancérologue	X <a href="#">Chalon-sur-Saône</a> 28km
Neurologue	X <a href="#">Chalon-sur-Saône</a> 28km
Ophtalmologue	X <a href="#">Beaune</a> 12km
ORL	X <a href="#">Beaune</a> 12km
Cardiologue	X <a href="#">Beaune</a> 13km
Pédiatre	X <a href="#">Chenôve</a> 29km
Pneumologue	X <a href="#">Chalon-sur-Saône</a> 28km
Psychologue	X <a href="#">Beaune</a> 12km
Radiologue	X <a href="#">Beaune</a> 13km
Rhumatologue	X <a href="#">Glanon</a> 8km
Sage-femme	X <a href="#">Ladoix-Serrigny</a> 9km



## Éducation

Crèche	X <a href="#">Ruffey-lès-Beaune</a> 7km
Ecole maternelle Public	X <a href="#">Corgengoux</a> 5km
Ecole maternelle Privé	X <a href="#">Divonne-les-Bains</a> 115km
Ecole primaire Public	X <a href="#">Corberon</a> 3km
Ecole primaire Privé	X <a href="#">Agencourt</a> 11km
Collège Public	X <a href="#">Nuits-Saint-Georges</a> 12km
Collège Privé	X <a href="#">Agencourt</a> 11km
Lycée Public	X <a href="#">Beaune</a> 11km
Lycée Privé	X <a href="#">Agencourt</a> 11km

Sources : Base Sirene des entreprises et de leurs établissements selon les dernières parutions officielles de 2025 portant sur l'année 2024 ([data.gouv](#)). Liste, localisation et tarifs des professionnels de santé selon les dernières parutions officielles de 2025 portant sur l'année 2024 ([opendatasoft](#)) et FINISS Extraction du Fichier des établissements selon les dernières parutions officielles de 2025 portant sur l'année 2024 ([data.gouv](#)). Adresse et géolocalisation des établissements d'enseignement du premier et second degrés selon les dernières parutions officielles de 2025 portant sur l'année 2024 ([data.education.gouv](#))

## Villes autour de Villy-le-Moutier

Ville	Habitants	Superficie	Pop densité	Pop active	Taux chômage	Revenu moyen	Prix immobilier
Corberon	425	11 km <sup>2</sup>	39 h/km <sup>2</sup>	51.8%	2.6%	26 820 €/an	1 041 €/m <sup>2</sup>
Argilly	542	34 km <sup>2</sup>	16 h/km <sup>2</sup>	53.7%	2.6%	24 410 €/an	2 022 €/m <sup>2</sup>
Marigny-lès-Reullée	211	10 km <sup>2</sup>	21 h/km <sup>2</sup>	51.7%	5.2%	25 920 €/an	2 727 €/m <sup>2</sup>
Montmain	137	9 km <sup>2</sup>	15 h/km <sup>2</sup>	54%	5.1%	23 200 €/an	1 919 €/m <sup>2</sup>
Corgengoux	389	12 km <sup>2</sup>	32 h/km <sup>2</sup>	52.2%	3.3%	26 100 €/an	1 517 €/m <sup>2</sup>
Ruffey-lès-Beaune	740	15 km <sup>2</sup>	49 h/km <sup>2</sup>	51.1%	2.6%	26 300 €/an	1 402 €/m <sup>2</sup>
Bagnot	154	12 km <sup>2</sup>	13 h/km <sup>2</sup>	55.8%	9.1%	21 810 €/an	351 €/m <sup>2</sup>
Meursanges	591	14 km <sup>2</sup>	42 h/km <sup>2</sup>	52.1%	3.9%	26 480 €/an	1 785 €/m <sup>2</sup>
Labergement-lès-Seurre	1 006	28 km <sup>2</sup>	36 h/km <sup>2</sup>	45.8%	2.6%	22 860 €/an	1 575 €/m <sup>2</sup>
Gerland	443	20 km <sup>2</sup>	22 h/km <sup>2</sup>	51%	1.8%	27 420 €/an	2 374 €/m <sup>2</sup>
Glanon	272	3 km <sup>2</sup>	91 h/km <sup>2</sup>	52.9%	2.2%	23 010 €/an	1 160 €/m <sup>2</sup>
Auvillars-sur-Saône	343	6 km <sup>2</sup>	57 h/km <sup>2</sup>	54.2%	5%	24 240 €/an	952 €/m <sup>2</sup>
Chevigny-en-Valière	417	5 km <sup>2</sup>	83 h/km <sup>2</sup>	51.1%	3.4%	22 840 €/an	1 763 €/m <sup>2</sup>
Corgoloin (1 avis)	982	12 km <sup>2</sup>	82 h/km <sup>2</sup>	50.4%	2.4%	25 320 €/an	1 478 €/m <sup>2</sup>
Combertault (1 avis)	527	3 km <sup>2</sup>	176 h/km <sup>2</sup>	50.9%	3.6%	28 400 €/an	1 752 €/m <sup>2</sup>

bien-dans-ma-ville.fr



# Vous aimez votre ville ? Notez-la !

Et faites-nous part de vos remarques constructives



Avec

**BIEN** dans ma **VILLE** 