



Version web

# Ville de Villuis

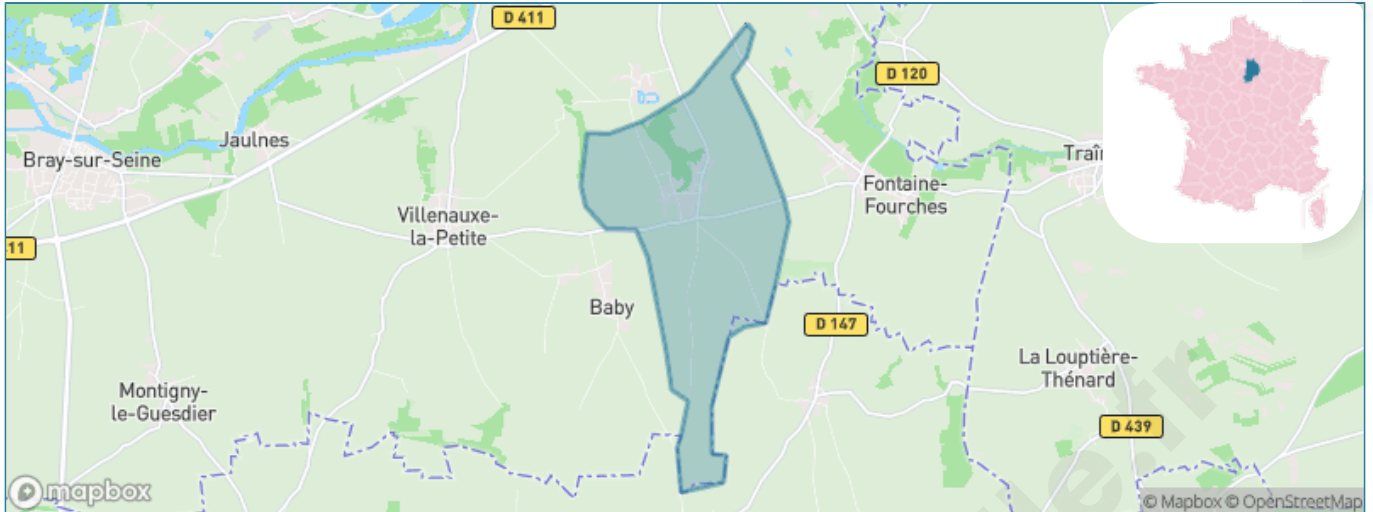
Présenté par

**BIEN** dans  
ma **VILLE** 

# Sommaire

Situation géographique .....	3
Statistiques sur la population .....	4
Evolution du nombre d'habitants .....	4
Tranche d'âge .....	5
0-14 ans .....	5
15-29 ans .....	5
30-44 ans .....	5
45-59 ans .....	5
60-74 ans .....	5
75-89 ans .....	5
90 ans et + .....	5
Activité professionnelle .....	5
Agriculteurs .....	5
Artisans, Commerçants .....	5
Cadres et sup. ....	5
Professions intermédiaires .....	5
Employé .....	5
Ouvrier .....	5
Retraité .....	5
Autres .....	5
Niveau de diplôme .....	6
Sans diplôme ou CEP .....	6
Brevet, BEPC, DNB .....	6
CAP-BEP ou équivalent .....	6
BAC ou équivalent .....	6
BAC+2 .....	6
BAC+3 ou +4 .....	6
BAC+5 ou plus .....	6
Composition des ménages .....	6
Couple sans enfant .....	6
Couple avec enfant(s) .....	6
Famille monoparentale .....	6
Colocation / Autre .....	6
Personnes seules .....	6
Profils électoraux .....	7
Premier tour .....	7
Sécurité .....	8
Evolution du nombre d'infractions .....	8
Pour comparer .....	9
Services à la population .....	10
Commerce .....	10
Éducation .....	10
Villes autour de Villuis .....	12

# Situation géographique



## i Informations clés

- **Région :** Île-de-France
- **Département :** Seine-et-Marne
- **Code postal :** 77480
- **Superficie :** 9 km<sup>2</sup>



# Statistiques sur la population



Nombre d'habitants

**272**



Age moyen

**44 ans**



Pop active

**38.6%**



Taux chômage

**5.3%**



Pop densité

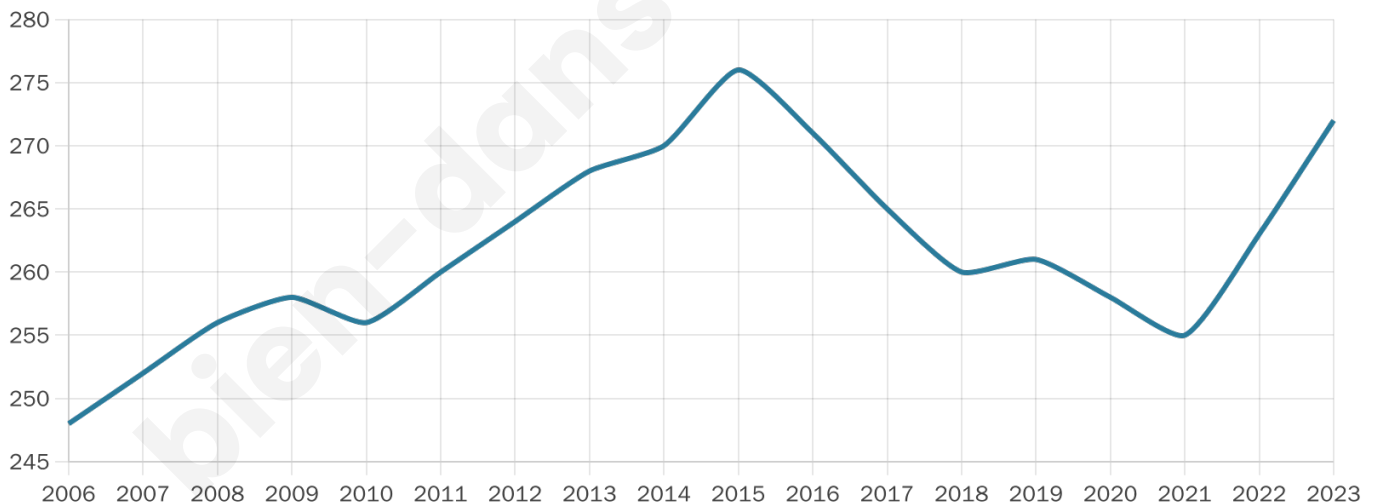
**30 h/km<sup>2</sup>**



Revenu moyen

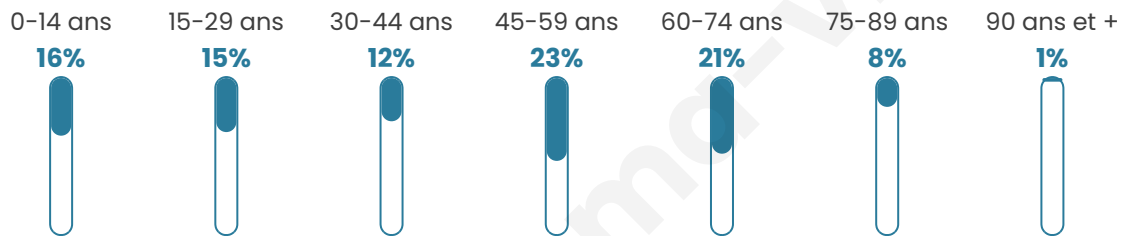
**25 120 €/an**

## Evolution du nombre d'habitants

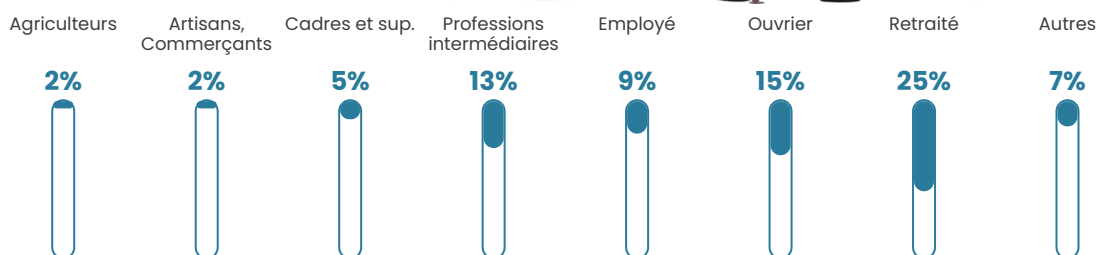


Sources : Institut national de la statistique et des études économiques (insee) selon Les dernières parutions officielles de 2024 portant sur les années 2020, 2021 et 2022.


## Tranche d'âge




## Activité professionnelle



## Niveau de diplôme












## Composition des ménages



# Profils électoraux



## Premier tour

	Marine LE PEN	37.93 %
	Jean-Luc MÉLENCHON	20.00 %
	Emmanuel MACRON	18.62 %
	Éric ZEMMOUR	9.66 %
	Valérie PÉCRESSE	5.52 %
	Fabien ROUSSEL	3.45 %
	Jean LASSALLE	1.38 %
	Yannick JADOT	1.38 %
	Philippe POUTOU	1.38 %
	Anne HIDALGO	0.69 %
	Nathalie ARTHAUD	0.00 %
	Nicolas DUPONT-AIGNAN	0.00 %

### 202 inscrits

Participation : 73.76%  
Votes blancs : 2.01%  
Votes nuls : 0.67%

## Second tour

	Emmanuel MACRON	34,29 %
	Marine LE PEN	65,71 %

### 202 inscrits

Participation : 76.24%  
Votes blancs : 7.14%  
Votes nuls : 1.95%

# Sécurité



Agressions physiques / sexuelles

0



Cambriolages

0



Vols / dégradations

0



Stupéfiants

0

## Evolution du nombre d'infractions



## Pour comparer

(en proportion du nombre d'habitants)



Sources : Bases statistiques communale, départementale et régionale de la délinquance enregistrée par la police et la gendarmerie nationales selon les dernières parutions officielles de 2025 portant sur l'année 2024 ([data.gouv](https://data.gouv.fr)).

Agressions physiques / sexuelles : Violences sexuelles, coups et blessures volontaires intrafamiliaux, coups et blessures volontaires, autres coups, blessures volontaires et vols violents sans arme.

Cambriolages : Cambriolages de logements.

Vols : Vols avec armes, vols d'accessoires sur véhicules, vols dans les véhicules, vols de véhicules, vols sans violence contre des personnes, destructions, dégradations volontaires et escroqueries.

Stupéfiants : Trafic de stupéfiants dont (AFD) et usage de stupéfiants.

# Services à la population



## Commerce

Hypermarché	X <a href="#">Provins</a> 15km
Supermarché	X <a href="#">Bray-sur-Seine</a> 8km
Superette	X <a href="#">Bray-sur-Seine</a> 8km
Boulangerie	X <a href="#">Traînel</a> 7km
Boucherie	X <a href="#">Bray-sur-Seine</a> 8km
Restaurant	X <a href="#">Gumery</a> 7km
Garage	X <a href="#">Fontaine-Fourches</a> 4km
Station-service	X <a href="#">Locmaria-Plouzané</a> 5km
Banque	X <a href="#">Bray-sur-Seine</a> 8km
La poste	X <a href="#">Bray-sur-Seine</a> 8km
Coiffeur	X <a href="#">Noyen-sur-Seine</a> 3km
Tabac	X <a href="#">Nogent-sur-Seine</a> 14km
Bars / discothèque	X <a href="#">Bray-sur-Seine</a> 8km
Bibliothèque	X <a href="#">Nogent-sur-Seine</a> 14km
Cinéma	X <a href="#">Bray-sur-Seine</a> 8km
Vétérinaire	X <a href="#">Mousseaux-lès-Bray</a> 9km



## Santé

Pharmacie	X <a href="#">Traînel</a> 7km
Hôpital	X <a href="#">Nogent-sur-Seine</a> 14km
Laboratoire d'analyses médicales	X <a href="#">Nogent-sur-Seine</a> 15km
Etablissement pour handicapé	X <a href="#">Bray-sur-Seine</a> 8km
EHPA	X <a href="#">Traînel</a> 7km
Médecin	X <a href="#">Traînel</a> 6km
Dentiste	X <a href="#">Gouaix</a> 9km
Chirurgien	X <a href="#">Provins</a> 15km
Dermatologue	X <a href="#">Sens</a> 25km
Anesthésiste	X <a href="#">Provins</a> 16km
Gastro-entérologue	X <a href="#">Provins</a> 16km
Gynécologue	X <a href="#">Provins</a> 16km
Cancérologue	X <a href="#">Corbeil-Essonnes</a> 70km
Neurologue	X <a href="#">Sens</a> 24km
Ophthalmologue	X <a href="#">Provins</a> 15km
ORL	X <a href="#">Provins</a> 16km
Cardiologue	X <a href="#">Provins</a> 16km
Pédiatre	X <a href="#">Provins</a> 16km
Pneumologue	X <a href="#">Fontainebleau</a> 48km
Psychologue	X <a href="#">Champigny</a> 19km
Radiologue	X <a href="#">Provins</a> 15km
Rhumatologue	X <a href="#">Provins</a> 16km
Sage-femme	X <a href="#">Bray-sur-Seine</a> 8km



## Éducation

Crèche	X <a href="#">Grisy-sur-Seine</a> 3km
Ecole maternelle Public	X <a href="#">Gouaix</a> 8km
Ecole maternelle Privé	X <a href="#">Avon</a> 46km
Ecole primaire Public	<b>1</b>
Ecole primaire Privé	X <a href="#">Chalmaison</a> 12km
Collège Public	X <a href="#">Bray-sur-Seine</a> 8km
Collège Privé	X <a href="#">Chalmaison</a> 12km
Lycée Public	X <a href="#">Sourdun</a> 13km
Lycée Privé	X <a href="#">Provins</a> 17km

Sources : Base Sirene des entreprises et de leurs établissements selon les dernières parutions officielles de 2025 portant sur l'année 2024 ([data.gouv](#)). Liste, localisation et tarifs des professionnels de santé selon les dernières parutions officielles de 2025 portant sur l'année 2024 ([opendatasoft](#)) et FINESS Extraction du Fichier des établissements selon les dernières parutions officielles de 2025 portant sur

l'année 2024 ([data.gouv](https://data.gouv.fr)). Adresse et géolocalisation des établissements d'enseignement du premier et second degrés selon les dernières parutions officielles de 2025 portant sur l'année 2024 ([data.education.gouv](https://data.education.gouv.fr))

bien-dans-ma-ville.fr

## Villes autour de Villuis

Ville	Habitants	Superficie	Pop densité	Pop active	Taux chômage	Revenu moyen	Prix immobilier
Passy-sur-Seine	49	4 km <sup>2</sup>	12 h/km <sup>2</sup>	44.9%	6.1%	NC	1 321 €/m <sup>2</sup>
Baby	113	4 km <sup>2</sup>	28 h/km <sup>2</sup>	43.4%	5.3%	22 730 €/an	1 483 €/m <sup>2</sup>
Fontaine-Fourches (1 avis)	576	11 km <sup>2</sup>	52 h/km <sup>2</sup>	50%	6.6%	21 280 €/an	1 288 €/m <sup>2</sup>
Grisy-sur-Seine	123	6 km <sup>2</sup>	21 h/km <sup>2</sup>	47.2%	10.6%	25 060 €/an	1 129 €/m <sup>2</sup>
Noyen-sur-Seine	369	12 km <sup>2</sup>	31 h/km <sup>2</sup>	52.8%	6.5%	24 270 €/an	1 425 €/m <sup>2</sup>
Villiers-sur-Seine	278	11 km <sup>2</sup>	25 h/km <sup>2</sup>	48.6%	3.2%	22 840 €/an	1 212 €/m <sup>2</sup>
Villenauxe-la-Petite (8 avis)	453	20 km <sup>2</sup>	23 h/km <sup>2</sup>	48.1%	4%	23 050 €/an	1 473 €/m <sup>2</sup>
Locmaria-Plouzané (2 avis)	5 130	23 km <sup>2</sup>	223 h/km <sup>2</sup>	46.5%	2.3%	27 390 €/an	1 796 €/m <sup>2</sup>
Jaulnes	344	15 km <sup>2</sup>	23 h/km <sup>2</sup>	46.8%	2.3%	25 940 €/an	1 630 €/m <sup>2</sup>
Gumery	225	10 km <sup>2</sup>	23 h/km <sup>2</sup>	40.9%	2.2%	23 900 €/an	NC
La Louptière-Thénard	302	13 km <sup>2</sup>	23 h/km <sup>2</sup>	44.4%	2%	25 130 €/an	1 711 €/m <sup>2</sup>
Traînel (1 avis)	1 094	20 km <sup>2</sup>	55 h/km <sup>2</sup>	40.1%	6.4%	21 920 €/an	1 152 €/m <sup>2</sup>
Courceroy (1 avis)	150	6 km <sup>2</sup>	25 h/km <sup>2</sup>	44.7%	4%	24 730 €/an	1 184 €/m <sup>2</sup>
Hermé	647	15 km <sup>2</sup>	43 h/km <sup>2</sup>	45.7%	5.1%	23 360 €/an	1 425 €/m <sup>2</sup>
Pailly	279	14 km <sup>2</sup>	20 h/km <sup>2</sup>	58.8%	6.1%	23 760 €/an	1 254 €/m <sup>2</sup>

bien-dans-ma-ville.fr



# **Vous aimez votre ville ? Notez-la !**

Et faites-nous part de vos remarques constructives



Avec

**BIEN** dans ma **VILLE** 