



Version web

Ville de Villotte-sur-Ource

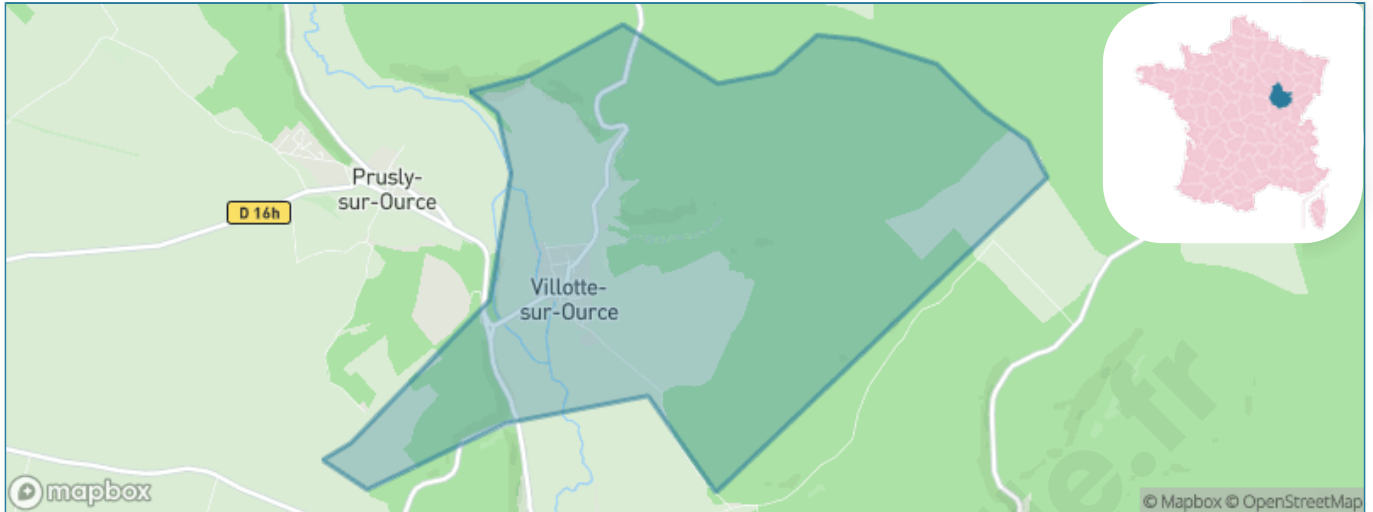
Présenté par

BIEN dans
ma **VILLE** 

Sommaire

| | |
|---|----|
| Situation géographique | 3 |
| Statistiques sur la population | 4 |
| Evolution du nombre d'habitants | 4 |
| Tranche d'âge | 5 |
| 0-14 ans | 5 |
| 15-29 ans | 5 |
| 30-44 ans | 5 |
| 45-59 ans | 5 |
| 60-74 ans | 5 |
| 75-89 ans | 5 |
| 90 ans et + | 5 |
| Activité professionnelle | 5 |
| Agriculteurs | 5 |
| Artisans, Commerçants | 5 |
| Cadres et sup. | 5 |
| Professions intermédiaires | 5 |
| Employé | 5 |
| Ouvrier | 5 |
| Retraité | 5 |
| Autres | 5 |
| Niveau de diplôme | 6 |
| Sans diplôme ou CEP | 6 |
| Brevet, BEPC, DNB | 6 |
| CAP-BEP ou équivalent | 6 |
| BAC ou équivalent | 6 |
| BAC+2 | 6 |
| BAC+3 ou +4 | 6 |
| BAC+5 ou plus | 6 |
| Composition des ménages | 6 |
| Couple sans enfant | 6 |
| Couple avec enfant(s) | 6 |
| Famille monoparentale | 6 |
| Colocation / Autre | 6 |
| Personnes seules | 6 |
| Profils électoraux | 7 |
| Premier tour | 7 |
| Sécurité | 8 |
| Evolution du nombre d'infractions | 8 |
| Pour comparer | 9 |
| Services à la population | 10 |
| Commerce | 10 |
| Éducation | 10 |
| Villes autour de Villotte-sur-Ource | 12 |

Situation géographique



i Informations clés

- **Région** : Bourgogne-Franche-Comté
- **Département** : Côte-d'or
- **Code postal** : 21400
- **Superficie** : 9 km²

RÉGION
BOURGOGNE
FRANCHE
COMTE

Côte
d'Or
LE DÉPARTEMENT



Statistiques sur la population



Nombre d'habitants

110



Age moyen

48 ans



Pop active

39.1%



Taux chômage

6.1%



Pop densité

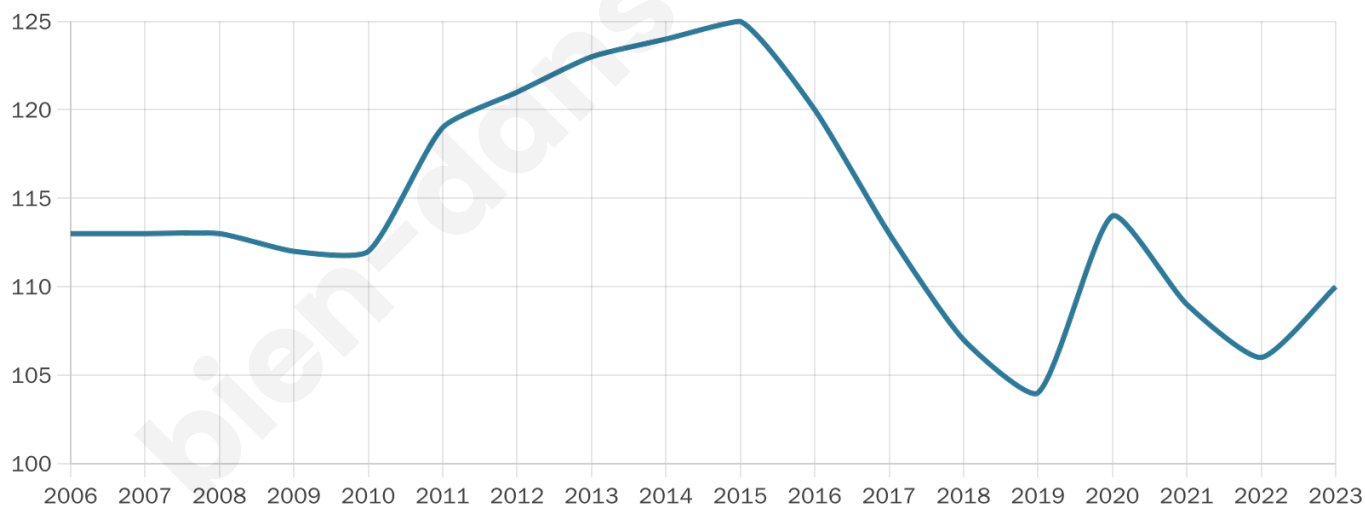
12 h/km²



Revenu moyen

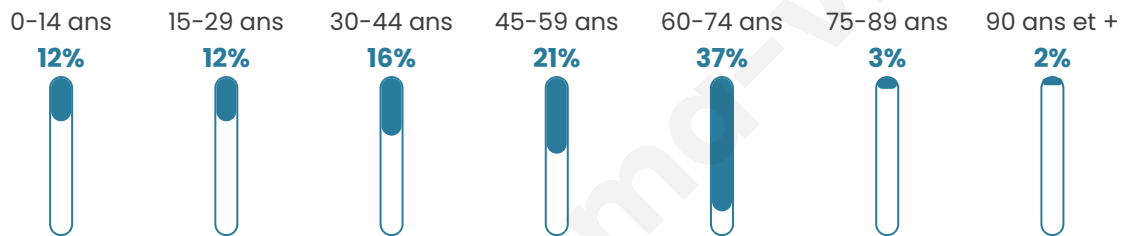
22 400 €/an

Evolution du nombre d'habitants

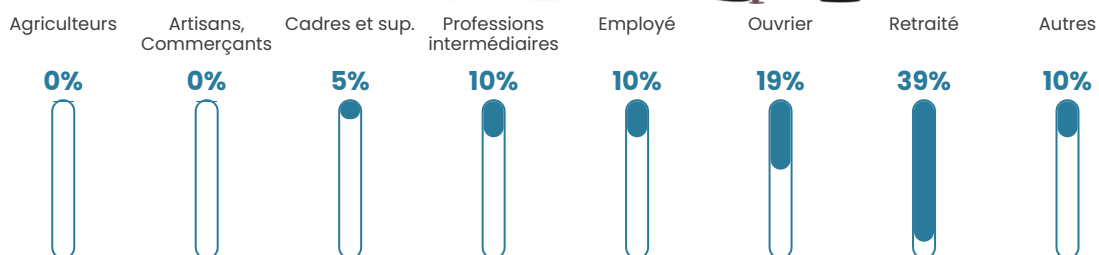


Sources : Institut national de la statistique et des études économiques (insee) selon Les dernières parutions officielles de 2024 portant sur les années 2020, 2021 et 2022.

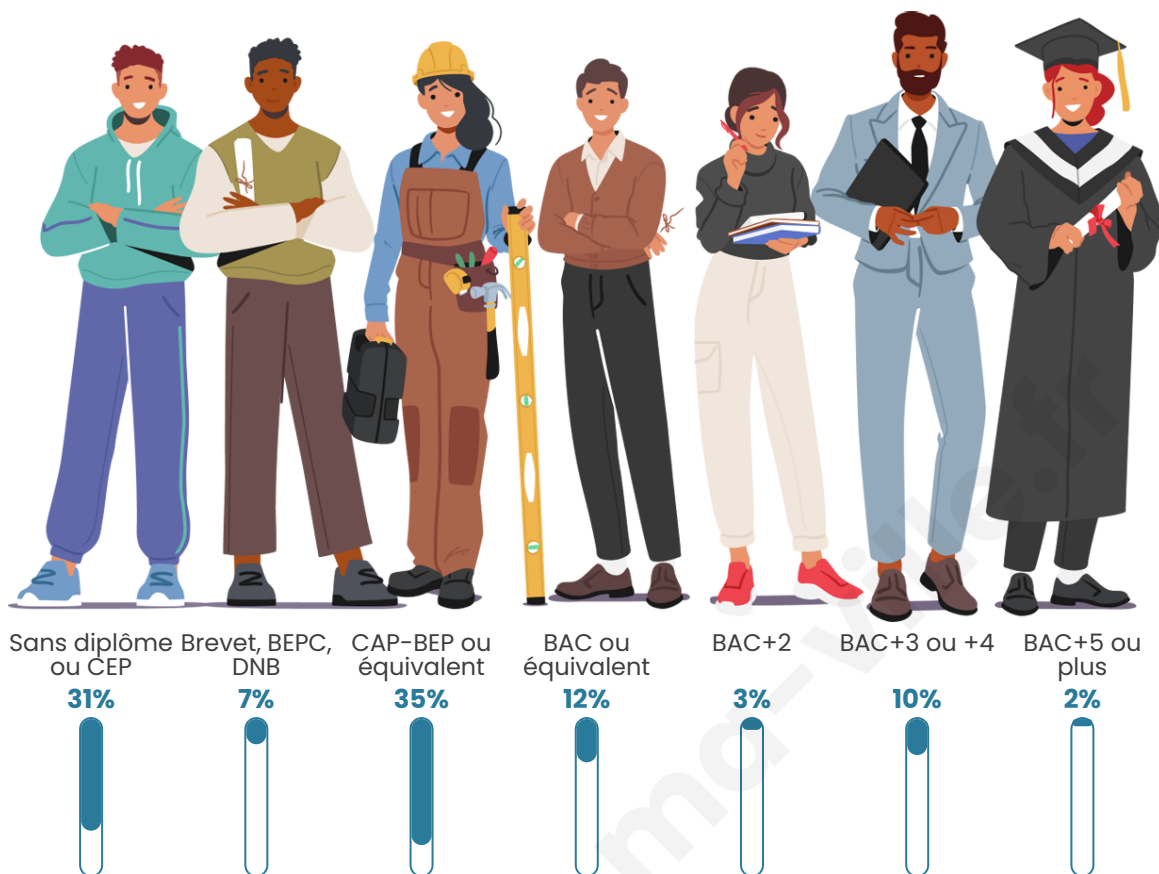
Tranche d'âge




Activité professionnelle



Niveau de diplôme















Composition des ménages



Profils électoraux

Premier tour

| | | |
|---|-----------------------|---------|
|  | Marine LE PEN | 29.89 % |
|  | Emmanuel MACRON | 26.44 % |
|  | Jean LASSALLE | 8.05 % |
|  | Éric ZEMMOUR | 8.05 % |
|  | Jean-Luc MÉLENCHON | 6.90 % |
|  | Valérie PÉCRESSE | 6.90 % |
|  | Fabien ROUSSEL | 4.60 % |
|  | Yannick JADOT | 4.60 % |
|  | Nicolas DUPONT-AIGNAN | 3.45 % |
|  | Philippe POUTOU | 1.15 % |
|  | Nathalie ARTHAUD | 0.00 % |
|  | Anne HIDALGO | 0.00 % |



108 inscrits

Participation : 81.48%

Votes blancs : 1.14%

Votes nuls : 0.00%

Second tour

| | | |
|---|-----------------|---------|
|  | Emmanuel MACRON | 49,41 % |
|  | Marine LE PEN | 50,59 % |

108 inscrits

Participation : 85.19%

Votes blancs : 7.61%

Votes nuls : 0%

Sécurité



Agressions physiques / sexuelles

0



Cambriolages

0



Vols / dégradations

0



Stupéfiants

0

Evolution du nombre d'infractions



Pour comparer

(en proportion du nombre d'habitants)



Sources : Bases statistiques communale, départementale et régionale de la délinquance enregistrée par la police et la gendarmerie nationales selon les dernières parutions officielles de 2025 portant sur l'année 2024 ([data.gouv](https://data.gouv.fr)).

Agressions physiques / sexuelles : Violences sexuelles, coups et blessures volontaires intrafamiliaux, coups et blessures volontaires, autres coups, blessures volontaires et vols violents sans arme.

Cambriolages : Cambriolages de logements.

Vols : Vols avec armes, vols d'accessoires sur véhicules, vols dans les véhicules, vols de véhicules, vols sans violence contre des personnes, destructions, dégradations volontaires et escroqueries.

Stupéfiants : Trafic de stupéfiants dont (AFD) et usage de stupéfiants.

Services à la population



Commerce

| | |
|--------------------|---|
| Hypermarché | X Châtillon-sur-Seine 8km |
| Supermarché | X Châtillon-sur-Seine 5km |
| Superette | X Châtillon-sur-Seine 8km |
| Boulangerie | X Châtillon-sur-Seine 8km |
| Boucherie | X Châtillon-sur-Seine 8km |
| Restaurant | X Châtillon-sur-Seine 8km |
| Garage | X Prusly-sur-Ource 2km |
| Station-service | X Châtillon-sur-Seine 10km |
| Banque | X Châtillon-sur-Seine 8km |
| La poste | X Massingy 8km |
| Coiffeur | X Bissey-la-Côte 6km |
| Tabac | X Châtillon-sur-Seine 8km |
| Bars / discothèque | X Châtillon-sur-Seine 8km |
| Bibliothèque | X Leuglay 10km |
| Cinéma | X Montbard 37km |
| Vétérinaire | X Châtillon-sur-Seine 8km |



Santé

| | |
|----------------------------------|---|
| Pharmacie | X Châtillon-sur-Seine 8km |
| Hôpital | X Châtillon-sur-Seine 9km |
| Laboratoire d'analyses médicales | X Châtillon-sur-Seine 8km |
| Etablissement pour handicapé | X Châtillon-sur-Seine 8km |
| EHPA | X Châtillon-sur-Seine 8km |
| Médecin | X Châtillon-sur-Seine 9km |
| Dentiste | X Châtillon-sur-Seine 8km |
| Chirurgien | X Chaumont 44km |
| Dermatologue | X Semur-en-Auxois 48km |
| Anesthésiste | X Chaumont 44km |
| Gastro-entérologue | X Bar-sur-Aube 41km |
| Gynécologue | X Chaumont 44km |
| Cancérologue | X Auxerre 82km |
| Neurologue | X Chaumont 44km |
| Ophthalmologue | X Chaumont 44km |
| ORL | X Bar-sur-Aube 41km |
| Cardiologue | X Châtillon-sur-Seine 8km |
| Pédiatre | X Châtillon-sur-Seine 9km |
| Pneumologue | X Montbard 37km |
| Psychologue | X Montbard 38km |
| Radiologue | X Chaumont 44km |
| Rhumatologue | X Chaumont 44km |
| Sage-femme | X Aignay-le-Duc 23km |



Éducation

| | |
|-------------------------|--|
| Crèche | X Châtillon-sur-Seine 8km |
| Ecole maternelle Public | X Châtillon-sur-Seine 8km |
| Ecole maternelle Privé | X Domrémy-la-Pucelle 98km |
| Ecole primaire Public | X Brion-sur-Ource 6km |
| Ecole primaire Privé | X Châtillon-sur-Seine 8km |
| Collège Public | X Châtillon-sur-Seine 8km |

| | |
|---------------|-------------------------------------|
| Collège Privé | X <u>Châtillon-sur-Seine</u> 8km |
| Lycée Public | X <u>Châtillon-sur-Seine</u> 5km |
| Lycée Privé | X <u>Châtillon-sur-Seine</u> 8km |

Sources : Base Sirene des entreprises et de leurs établissements selon les dernières parutions officielles de 2025 portant sur l'année 2024 ([data.gouv](#)). Liste, localisation et tarifs des professionnels de santé selon les dernières parutions officielles de 2025 portant sur l'année 2024 ([opendatasoft](#)) et FINESS Extraction du Fichier des établissements selon les dernières parutions officielles de 2025 portant sur l'année 2024 ([data.gouv](#)). Adresse et géolocalisation des établissements d'enseignement du premier et second degrés selon les dernières parutions officielles de 2025 portant sur l'année 2024 ([data.education.gouv](#))

bien-dans-ma-ville.fr

Villes autour de Villotte-sur-Ource

| Ville | Habitants | Superficie | Pop densité | Pop active | Taux chômage | Revenu moyen | Prix immobilier |
|----------------------------------|-----------|--------------------|----------------------|------------|--------------|--------------|------------------------|
| Prusly-sur-Ource | 164 | 15 km ² | 11 h/km ² | 42.1% | 3.7% | 23 690 €/an | 1 053 €/m ² |
| Maisey-le-Duc | 71 | 12 km ² | 6 h/km ² | 56.3% | 2.8% | NC | 1 180 €/m ² |
| Vanvey | 243 | 16 km ² | 15 h/km ² | 37.9% | 4.1% | 18 880 €/an | 813 €/m ² |
| Brion-sur-Ource | 215 | 14 km ² | 15 h/km ² | 44.2% | 3.3% | 22 730 €/an | 471 €/m ² |
| Bissey-la-Côte | 133 | 19 km ² | 7 h/km ² | 39.8% | 2.3% | 22 900 €/an | 1 054 €/m ² |
| Villiers-le-Duc | 109 | 84 km ² | 1 h/km ² | 51.4% | 3.7% | NC | 1 204 €/m ² |
| Louesme | 111 | 18 km ² | 6 h/km ² | 50.5% | 3.6% | 23 630 €/an | 333 €/m ² |
| Courban | 140 | 17 km ² | 8 h/km ² | 45.7% | 6.4% | 23 440 €/an | 518 €/m ² |
| Mosson | 70 | 7 km ² | 10 h/km ² | 48.6% | 8.6% | NC | 656 €/m ² |
| Massingy | 171 | 9 km ² | 19 h/km ² | 48.5% | 7% | 21 810 €/an | 522 €/m ² |
| Thoires | 55 | 10 km ² | 6 h/km ² | 54.5% | 1.8% | NC | NC |
| Belan-sur-Ource (1 avis) | 220 | 20 km ² | 11 h/km ² | 48.2% | 6.4% | 20 170 €/an | 356 €/m ² |
| Voulaines-les-Templiers (1 avis) | 270 | 23 km ² | 12 h/km ² | 42.2% | 5.2% | 18 900 €/an | 1 316 €/m ² |
| Montliot-et-Courcelles | 293 | 8 km ² | 37 h/km ² | 43% | 3.8% | 22 170 €/an | 1 420 €/m ² |
| Chaumont-le-Bois | 79 | 7 km ² | 11 h/km ² | 44.3% | 5.1% | NC | 1 194 €/m ² |

bien-dans-ma-ville.fr



Vous aimez votre ville ? Notez-la !

Et faites-nous part de vos remarques constructives



Avec

BIEN dans ma **VILLE** 