



Version web

# Ville de Villosanges

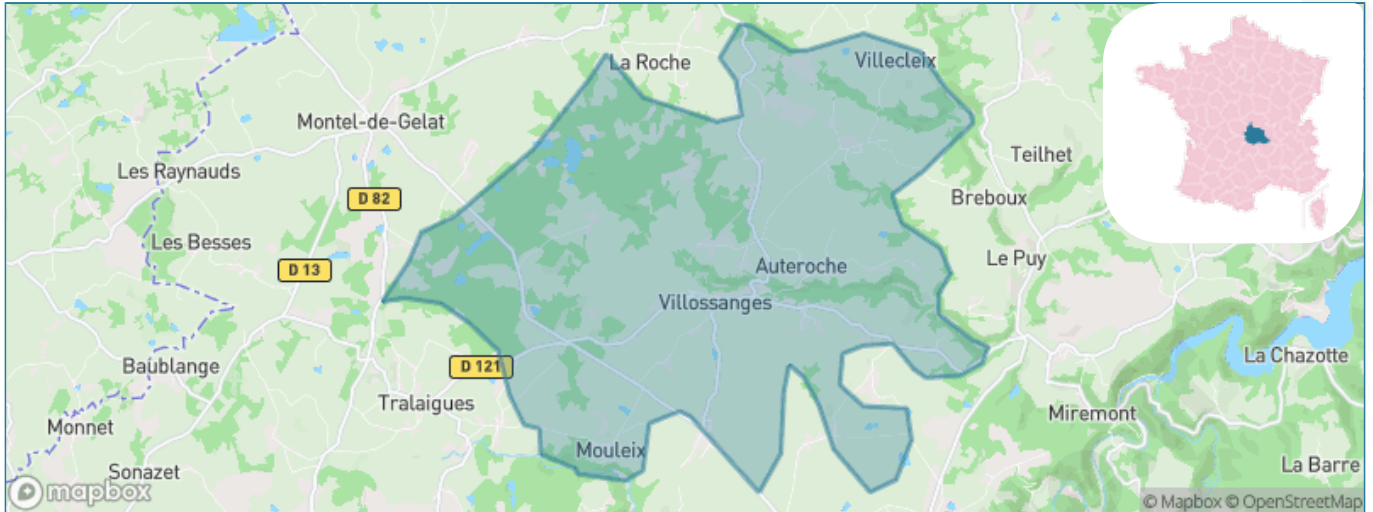
Présenté par

**BIEN** dans  
ma **VILLE** 

# Sommaire

Situation géographique .....	3
Statistiques sur la population .....	4
Evolution du nombre d'habitants .....	4
Tranche d'âge .....	5
0-14 ans .....	5
15-29 ans .....	5
30-44 ans .....	5
45-59 ans .....	5
60-74 ans .....	5
75-89 ans .....	5
90 ans et + .....	5
Activité professionnelle .....	5
Agriculteurs .....	5
Artisans, Commerçants .....	5
Cadres et sup. ....	5
Professions intermédiaires .....	5
Employé .....	5
Ouvrier .....	5
Retraité .....	5
Autres .....	5
Niveau de diplôme .....	6
Sans diplôme ou CEP .....	6
Brevet, BEPC, DNB .....	6
CAP-BEP ou équivalent .....	6
BAC ou équivalent .....	6
BAC+2 .....	6
BAC+3 ou +4 .....	6
BAC+5 ou plus .....	6
Composition des ménages .....	6
Couple sans enfant .....	6
Couple avec enfant(s) .....	6
Famille monoparentale .....	6
Colocation / Autre .....	6
Personnes seules .....	6
Profils électoraux .....	7
Premier tour .....	7
Sécurité .....	8
Evolution du nombre d'infractions .....	8
Pour comparer .....	9
Services à la population .....	10
Commerce .....	10
Éducation .....	10
Villes autour de Villosanges .....	12

# Situation géographique



## i Informations clés

- **Région** : Auvergne-Rhône-Alpes
- **Département** : Puy-de-Dôme
- **Code postal** : 63380
- **Superficie** : 32 km<sup>2</sup>



**PUY-DE-DÔME**  
LE DÉPARTEMENT

# Statistiques sur la population



Nombre d'habitants

**359**



Age moyen

**48 ans**



Pop active

**41.2%**



Taux chômage

**8.1%**



Pop densité

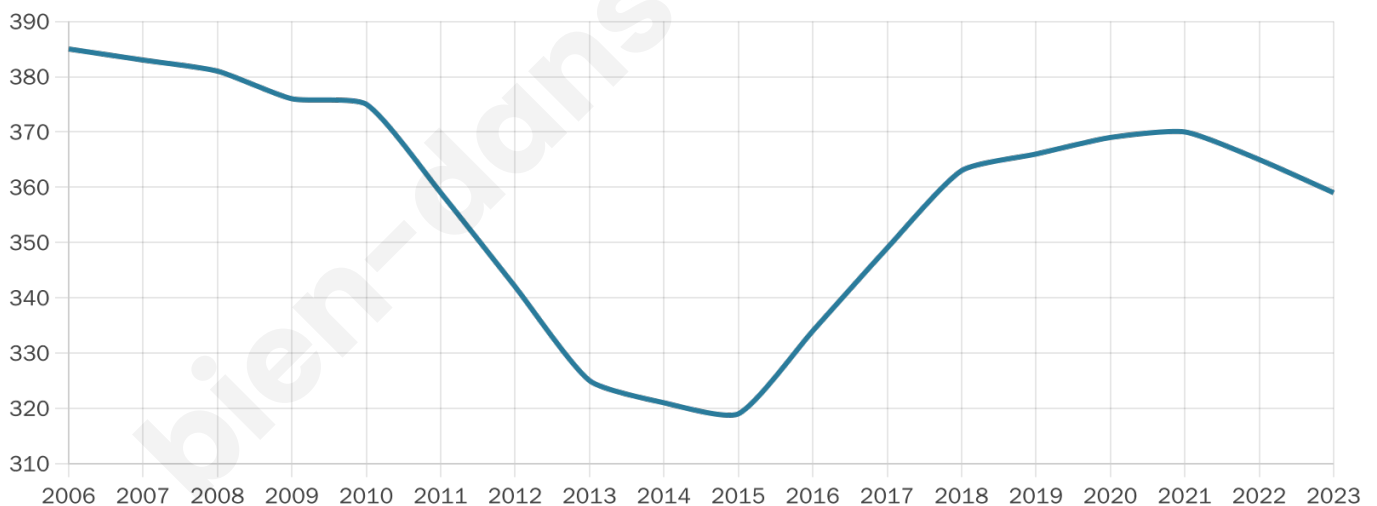
**11 h/km<sup>2</sup>**



Revenu moyen

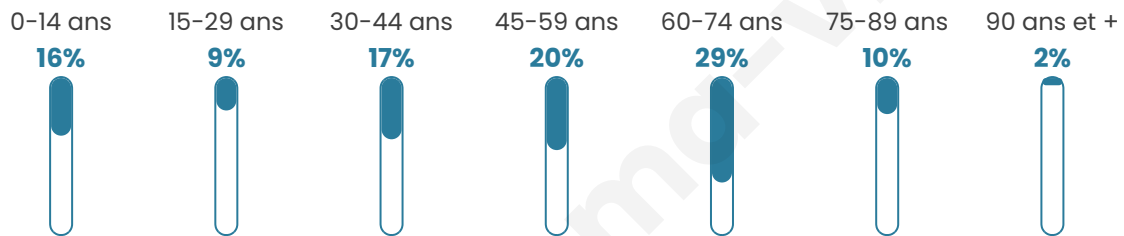
**18 890 €/an**

## Evolution du nombre d'habitants

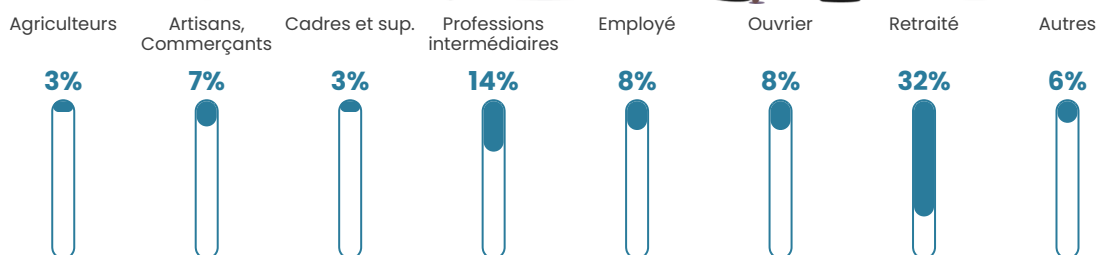


Sources : Institut national de la statistique et des études économiques (insee) selon Les dernières parutions officielles de 2024 portant sur les années 2020, 2021 et 2022.


## Tranche d'âge




## Activité professionnelle



## Niveau de diplôme




## Composition des ménages



# Profils électoraux



## Premier tour

	Emmanuel MACRON	30.45 %
	Marine LE PEN	18.64 %
	Jean-Luc MÉLENCHON	15.45 %
	Jean LASSALLE	10.45 %
	Valérie PÉCRESSÉ	9.09 %
	Éric ZEMMOUR	4.09 %
	Fabien ROUSSEL	2.73 %
	Nicolas DUPONT- AIGNAN	2.73 %
	Philippe POUTOU	2.27 %
	Yannick JADOT	1.82 %
	Anne HIDALGO	1.36 %
	Nathalie ARTHAUD	0.91 %

### 292 inscrits

Participation : 76.03%  
Votes blancs : 0.90%  
Votes nuls : 0.00%

## Second tour

	Emmanuel MACRON	56,08 %
	Marine LE PEN	43,92 %

### 293 inscrits

Participation : 72.35%  
Votes blancs : 8.96%  
Votes nuls : 1.89%

# Sécurité



Agressions physiques / sexuelles

0



Cambriolages

0



Vols / dégradations

0



Stupéfiants

0

## Evolution du nombre d'infractions



## Pour comparer

(en proportion du nombre d'habitants)



Sources : Bases statistiques communale, départementale et régionale de la délinquance enregistrée par la police et la gendarmerie nationales selon les dernières parutions officielles de 2025 portant sur l'année 2024 ([data.gouv](https://data.gouv.fr)).

Agressions physiques / sexuelles : Violences sexuelles, coups et blessures volontaires intrafamiliaux, coups et blessures volontaires, autres coups, blessures volontaires et vols violents sans arme.

Cambriolages : Cambriolages de logements.

Vols : Vols avec armes, vols d'accessoires sur véhicules, vols dans les véhicules, vols de véhicules, vols sans violence contre des personnes, destructions, dégradations volontaires et escroqueries.

Stupéfiants : Trafic de stupéfiants dont (AFD) et usage de stupéfiants.

# Services à la population



## Commerce

Hypermarché	X <a href="#">Enval</a> 33km
Supermarché	X <a href="#">Pontaumur</a> 5km
Superette	X <a href="#">Pontaumur</a> 6km
Boulangerie	1
Boucherie	X <a href="#">Pontaumur</a> 6km
Restaurant	X <a href="#">Miremont</a> 5km
Garage	X <a href="#">Vanxains</a> 5km
Station-service	X <a href="#">Pontaumur</a> 6km
Banque	X <a href="#">Pontaumur</a> 6km
La poste	X <a href="#">Auzances</a> 16km
Coiffeur	X <a href="#">Landogne</a> 2km
Tabac	X <a href="#">Miremont</a> 9km
Bars / discothèque	X <a href="#">Montel-de-Gelat</a> 5km
Bibliothèque	X <a href="#">Auzances</a> 17km
Cinéma	X <a href="#">Les Ancizes-Comps</a> 14km
Vétérinaire	X <a href="#">Montel-de-Gelat</a> 6km



## Santé

Pharmacie	X <a href="#">Montel-de-Gelat</a> 5km
Hôpital	X <a href="#">Enval</a> 31km
Laboratoire d'analyses médicales	X <a href="#">Chamalières</a> 36km
Etablissement pour handicapé	X <a href="#">Saint-Priest-des-Champs</a> 12km
EHPA	X <a href="#">Pontaumur</a> 6km
Médecin	X <a href="#">Montel-de-Gelat</a> 5km
Dentiste	X <a href="#">Pontaumur</a> 6km
Chirurgien	X <a href="#">Clermont-Ferrand</a> 37km
Dermatologue	X <a href="#">Volvic</a> 31km
Anesthésiste	X <a href="#">Beaumont</a> 38km
Gastro-entérologue	X <a href="#">Riom</a> 37km
Gynécologue	X <a href="#">Combronde</a> 35km
Cancérologue	X <a href="#">Clermont-Ferrand</a> 38km
Neurologue	X <a href="#">Clermont-Ferrand</a> 37km
Ophtalmologue	X <a href="#">Aubusson</a> 36km
ORL	X <a href="#">Ceyrat</a> 38km
Cardiologue	X <a href="#">Volvic</a> 31km
Pédiatre	X <a href="#">Riom</a> 36km
Pneumologue	X <a href="#">Chamalières</a> 36km
Psychologue	X <a href="#">Durtol</a> 34km
Radiologue	X <a href="#">Riom</a> 36km
Rhumatologue	X <a href="#">Clermont-Ferrand</a> 37km
Sage-femme	X <a href="#">Pontgibaud</a> 18km



## Éducation

Crèche	X <a href="#">Chapdes-Beaufort</a> 17km
Ecole maternelle Public	X <a href="#">Biollet</a> 9km
Ecole maternelle Privé	X <a href="#">Limoges</a> 111km
Ecole primaire Public	1
Ecole primaire Privé	X <a href="#">Chapdes-Beaufort</a> 17km
Collège Public	X <a href="#">Pontaumur</a> 6km
Collège Privé	X <a href="#">Volvic</a> 31km
Lycée Public	X <a href="#">Pontaumur</a> 6km
Lycée Privé	X <a href="#">Riom</a> 36km

Sources : Base Sirene des entreprises et de leurs établissements selon les dernières parutions officielles de 2025 portant sur l'année 2024 ([data.gouv](#)). Liste, localisation et tarifs des professionnels de santé selon les dernières parutions officielles de 2025 portant sur l'année 2024 ([opendatasoft](#)) et FINISS Extraction du Fichier des établissements selon les dernières parutions officielles de 2025 portant sur l'année 2024 ([data.gouv](#)). Adresse et géolocalisation des établissements d'enseignement du premier et second degrés selon les

bien-dans-ma-ville.fr

## Villes autour de Villosanges

Ville	Habitants	Superficie	Pop densité	Pop active	Taux chômage	Revenu moyen	Prix immobilier
Tralaigues	80	5 km <sup>2</sup>	16 h/km <sup>2</sup>	41.3%	1.3%	NC	600 €/m <sup>2</sup>
Montel-de-Gelat (1 avis)	406	25 km <sup>2</sup>	16 h/km <sup>2</sup>	41.4%	2.7%	20 730 €/an	1 036 €/m <sup>2</sup>
Landogne	228	17 km <sup>2</sup>	13 h/km <sup>2</sup>	42.1%	3.9%	20 620 €/an	1 321 €/m <sup>2</sup>
Miremont	300	36 km <sup>2</sup>	8 h/km <sup>2</sup>	41.3%	4.3%	22 180 €/an	1 210 €/m <sup>2</sup>
Pontamur	670	13 km <sup>2</sup>	52 h/km <sup>2</sup>	34.8%	3.7%	21 380 €/an	1 042 €/m <sup>2</sup>
Charensat	470	46 km <sup>2</sup>	10 h/km <sup>2</sup>	38.5%	4.3%	19 440 €/an	809 €/m <sup>2</sup>
Combrailles	212	20 km <sup>2</sup>	11 h/km <sup>2</sup>	48.6%	2.4%	19 650 €/an	751 €/m <sup>2</sup>
Condat-en-Combraille	413	45 km <sup>2</sup>	9 h/km <sup>2</sup>	46.7%	2.4%	18 590 €/an	505 €/m <sup>2</sup>
Dontreix	400	47 km <sup>2</sup>	9 h/km <sup>2</sup>	45.8%	4%	20 510 €/an	709 €/m <sup>2</sup>
Biollet	309	23 km <sup>2</sup>	13 h/km <sup>2</sup>	37.2%	3.9%	19 650 €/an	679 €/m <sup>2</sup>
Saint-Avit	208	19 km <sup>2</sup>	11 h/km <sup>2</sup>	38.9%	1.9%	19 360 €/an	887 €/m <sup>2</sup>
Saint-Étienne-des-Champs	125	23 km <sup>2</sup>	5 h/km <sup>2</sup>	44%	0.8%	17 340 €/an	948 €/m <sup>2</sup>
Saint-Jacques-d'Ambur	295	20 km <sup>2</sup>	15 h/km <sup>2</sup>	45.4%	4.1%	20 610 €/an	905 €/m <sup>2</sup>
Saint-Hilaire-les-Monges	83	10 km <sup>2</sup>	8 h/km <sup>2</sup>	55.4%	2.4%	NC	850 €/m <sup>2</sup>
La Goutelle	609	24 km <sup>2</sup>	25 h/km <sup>2</sup>	49.4%	3.9%	22 040 €/an	1 343 €/m <sup>2</sup>

bien-dans-ma-ville.fr



# **Vous aimez votre ville ? Notez-la !**

Et faites-nous part de vos remarques constructives



Avec

**BIEN** dans ma **VILLE** 