



Version web

Ville de Villons-les- Buissons

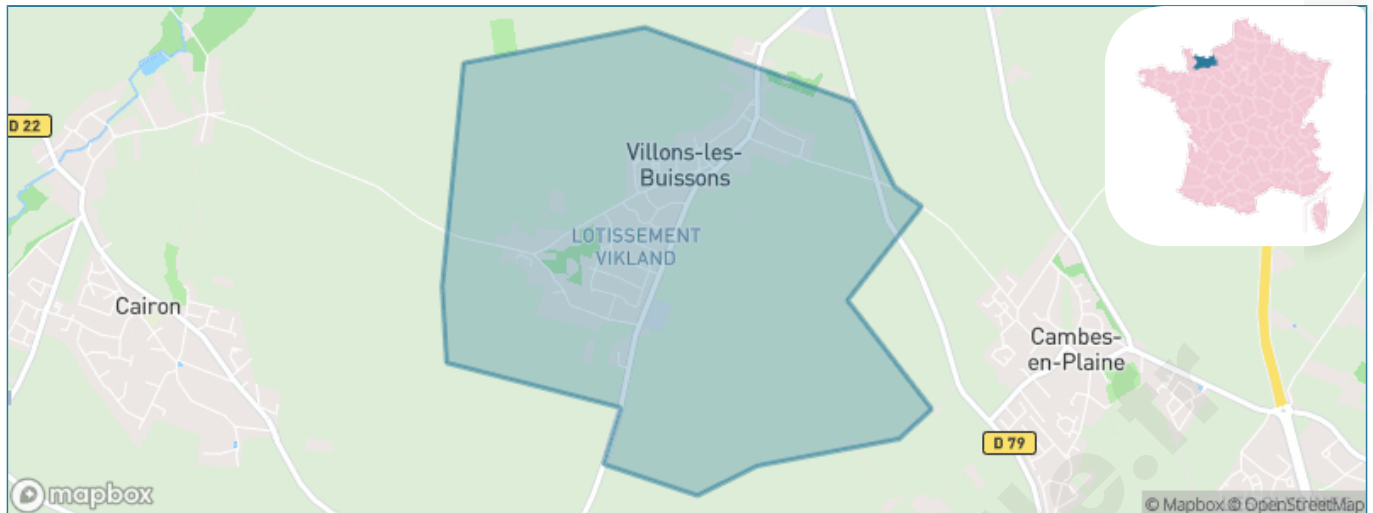
Présenté par

BIEN dans
ma **VILLE** 

Sommaire

Situation géographique	3
Statistiques sur la population	4
Evolution du nombre d'habitants	4
Tranche d'âge	5
0-14 ans	5
15-29 ans	5
30-44 ans	5
45-59 ans	5
60-74 ans	5
75-89 ans	5
90 ans et +	5
Activité professionnelle	5
Agriculteurs	5
Artisans, Commerçants	5
Cadres et sup.	5
Professions intermédiaires	5
Employé	5
Ouvrier	5
Retraité	5
Autres	5
Niveau de diplôme	6
Sans diplôme ou CEP	6
Brevet, BEPC, DNB	6
CAP-BEP ou équivalent	6
BAC ou équivalent	6
BAC+2	6
BAC+3 ou +4	6
BAC+5 ou plus	6
Composition des ménages	6
Couple sans enfant	6
Couple avec enfant(s)	6
Famille monoparentale	6
Colocation / Autre	6
Personnes seules	6
Profils électoraux	7
Premier tour	7
Sécurité	8
Evolution du nombre d'infractions	8
Pour comparer	9
Services à la population	10
Commerce	10
Éducation	10
Villes autour de Villons-les-Buissons	12

Situation géographique



i Informations clés

- **Région** : Normandie
- **Département** : Calvados
- **Code postal** : 14610
- **Superficie** : 3 km²



RÉGION
NORMANDIE



bien dans ma ville

Statistiques sur la population



Nombre d'habitants

848



Age moyen

44 ans



Pop active

42.3%



Taux chômage

6.5%



Pop densité

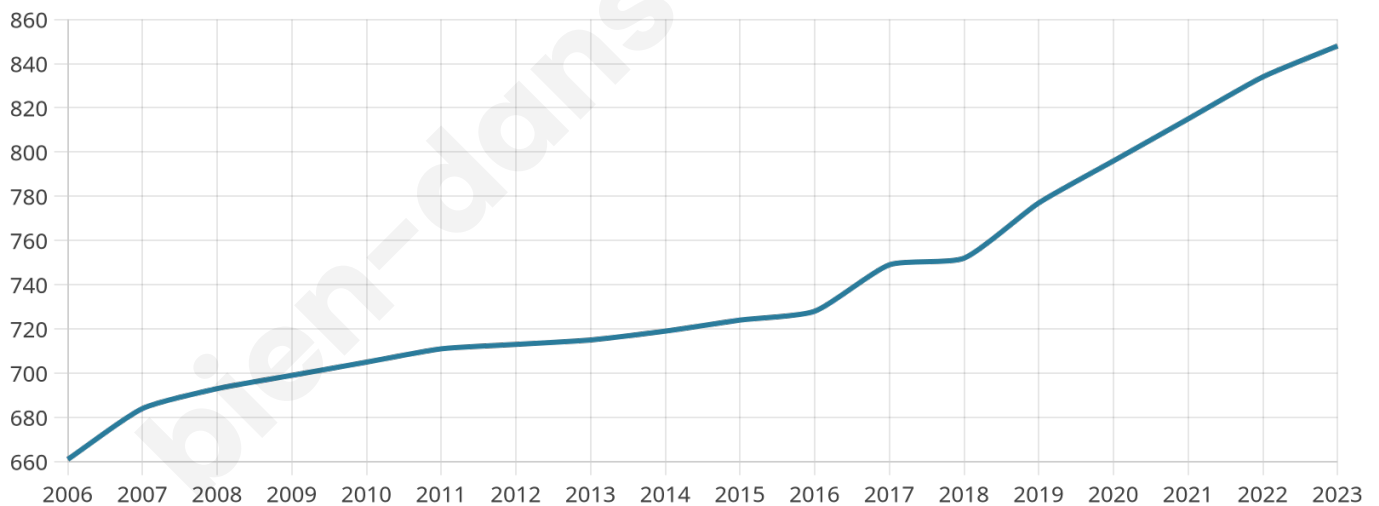
283 h/km²



Revenu moyen

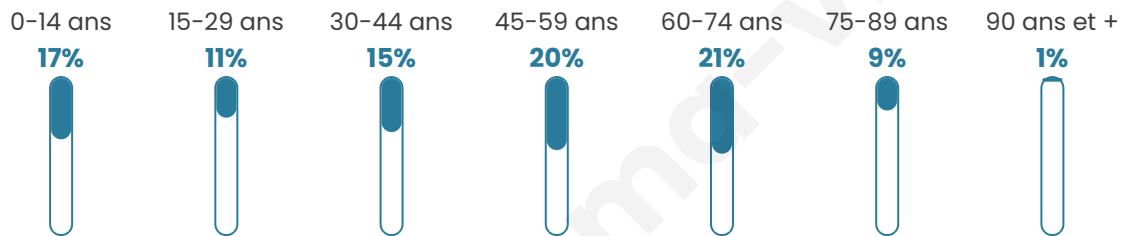
32 390 €/an

Evolution du nombre d'habitants

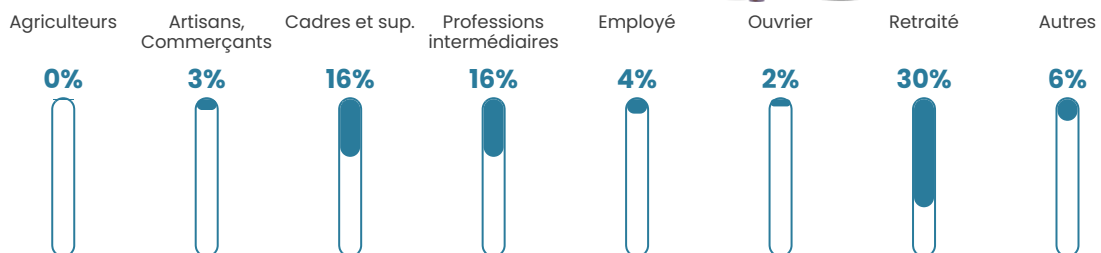


Sources : Institut national de la statistique et des études économiques (insee) selon Les dernières parutions officielles de 2024 portant sur les années 2020, 2021 et 2022.


Tranche d'âge




Activité professionnelle



Niveau de diplôme



Composition des ménages



Profils électoraux

Premier tour

	Emmanuel MACRON	43.98 %
	Jean-Luc MÉLENCHON	17.80 %
	Marine LE PEN	11.87 %
	Yannick JADOT	7.33 %
	Valérie PÉCRESE	6.98 %
	Éric ZEMMOUR	4.71 %
	Anne HIDALGO	1.92 %
	Jean LASSALLE	1.75 %
	Nicolas DUPONT-AIGNAN	1.75 %
	Fabien ROUSSEL	1.40 %
	Philippe POUTOU	0.52 %
	Nathalie ARTHAUD	0.00 %



676 inscrits

Participation : 87.43%

Votes blancs : 2.54%

Votes nuls : 0.51%

Second tour

	Emmanuel MACRON	78,76 %
	Marine LE PEN	21,24 %

676 inscrits

Participation : 87.28%

Votes blancs : 8.14%

Votes nuls : 1.69%

Sécurité



Agressions physiques / sexuelles

0



Cambriolages

0



Vols / dégradations

0



Stupéfiants

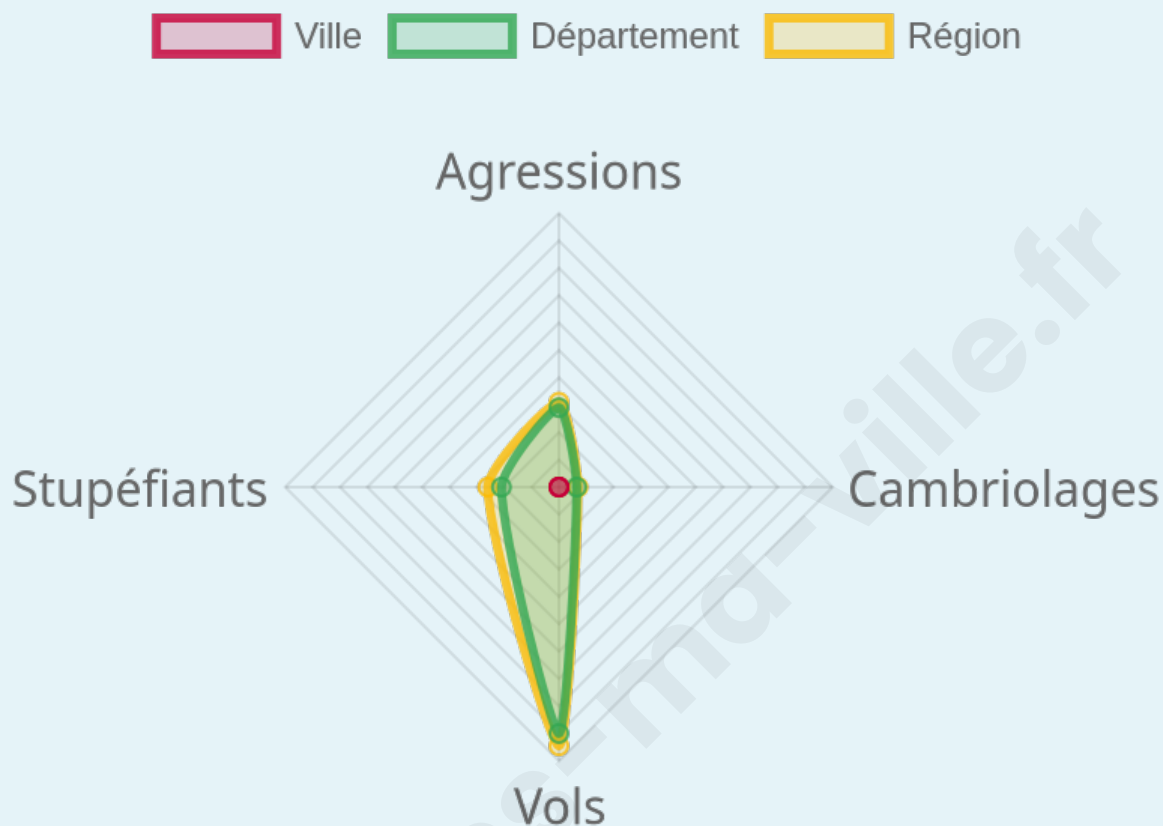
0

Evolution du nombre d'infractions



Pour comparer

(en proportion du nombre d'habitants)



Sources : Bases statistiques communale, départementale et régionale de la délinquance enregistrée par la police et la gendarmerie nationales selon les dernières parutions officielles de 2025 portant sur l'année 2024 ([data.gouv](https://data.gouv.fr)).

Agressions physiques / sexuelles : Violences sexuelles, coups et blessures volontaires intrafamiliaux, coups et blessures volontaires, autres coups, blessures volontaires et vols violents sans arme.

Cambriolages : Cambriolages de logements.

Vols : Vols avec armes, vols d'accessoires sur véhicules, vols dans les véhicules, vols de véhicules, vols sans violence contre des personnes, destructions, dégradations volontaires et escroqueries.

Stupéfiants : Trafic de stupéfiants dont (AFD) et usage de stupéfiants.

Services à la population



Commerce

Hypermarché	X <u>Caen</u> 3km
Supermarché	X <u>Caen</u> 4km
Superette	X <u>Cambes-en-Plaine</u> 1km
Boulangerie	X <u>Cambes-en-Plaine</u> 1km
Boucherie	X <u>Biéville-Beuville</u> 2km
Restaurant	X <u>Cairon</u> 2km
Garage	X <u>Anisy</u> 2km
Station-service	X <u>Saint-Contest</u> 2km
Banque	X <u>Cambes-en-Plaine</u> 1km
La poste	2
Coiffeur	X <u>Cambes-en-Plaine</u> 1km
Tabac	X <u>Caen</u> 5km
Bars / discothèque	X <u>Caen</u> 3km
Bibliothèque	X <u>Caen</u> 4km
Cinéma	X <u>Hérouville-Saint-Clair</u> 4km
Vétérinaire	X <u>Épron</u> 3km



Santé

Pharmacie	X <u>Saint-Contest</u> 2km
Hôpital	X <u>Caen</u> 4km
Laboratoire d'analyses médicales	X <u>Caen</u> 3km
Etablissement pour handicapé	X <u>Cairon</u> 2km
EHPA	X <u>Épron</u> 3km
Médecin	1
Dentiste	X <u>Biéville-Beuville</u> 2km
Chirurgien	X <u>Saint-Contest</u> 3km
Dermatologue	X <u>Épron</u> 3km
Anesthésiste	X <u>Saint-Contest</u> 3km
Gastro-entérologue	X <u>Caen</u> 4km
Gynécologue	X <u>Épron</u> 3km
Cancérologue	X <u>Le Havre</u> 48km
Neurologue	X <u>Caen</u> 4km
Ophthalmologue	X <u>Saint-Contest</u> 3km
ORL	X <u>Caen</u> 4km
Cardiologue	X <u>Saint-Contest</u> 3km
Pédiatre	X <u>Saint-Contest</u> 3km
Pneumologue	X <u>Saint-Contest</u> 3km
Psychologue	X <u>Caen</u> 4km
Radiologue	X <u>Caen</u> 4km
Rhumatologue	X <u>Caen</u> 6km
Sage-femme	X <u>Caen</u> 4km



Éducation

Crèche	X <u>Biéville-Beuville</u> 2km
Ecole maternelle Public	X <u>Saint-Contest</u> 2km
Ecole maternelle Privé	X <u>Caen</u> 8km
Ecole primaire Public	X <u>Cambes-en-Plaine</u> 1km
Ecole primaire Privé	X <u>Caen</u> 3km
Collège Public	X <u>Caen</u> 3km
Collège Privé	X <u>Caen</u> 5km
Lycée Public	X <u>Caen</u> 3km
Lycée Privé	X <u>Caen</u> 3km

Sources : Base Sirene des entreprises et de leurs établissements selon les dernières parutions officielles de 2025 portant sur l'année 2024 ([data.gouv](#)). Liste, localisation et tarifs des professionnels de santé selon les dernières parutions officielles de 2025 portant sur l'année 2024 ([opendatasoft](#)) et FINISS Extraction du Fichier des établissements selon les dernières parutions officielles de 2025 portant sur

l'année 2024 ([data.gouv](https://data.gouv.fr)). Adresse et géolocalisation des établissements d'enseignement du premier et second degrés selon les dernières parutions officielles de 2025 portant sur l'année 2024 ([data.education.gouv](https://data.education.gouv.fr))

bien-dans-ma-ville.fr

Villes autour de Villons-les-Buissons

Ville	Habitants	Superficie	Pop densité	Pop active	Taux chômage	Revenu moyen	Prix immobilier
Cambes-en-Plaine (5 avis)	1 830	3 km ²	610 h/km ²	47.4%	2.7%	27 960 €/an	2 322 €/m ²
Saint-Contest	2 465	8 km ²	308 h/km ²	45%	3.3%	29 500 €/an	2 256 €/m ²
Anisy	819	4 km ²	205 h/km ²	44.4%	2.4%	32 490 €/an	2 477 €/m ²
Épron (1 avis)	2 093	1 km ²	2 093 h/km ²	24.7%	2.6%	29 720 €/an	2 597 €/m ²
Mathieu (1 avis)	2 331	9 km ²	259 h/km ²	44.2%	2.7%	32 520 €/an	3 153 €/m ²
Rosel (2 avis)	696	3 km ²	232 h/km ²	36.4%	1.3%	30 640 €/an	2 580 €/m ²
Colomby-Anguerny (1 avis)	1 353	5 km ²	271 h/km ²	47.3%	3.8%	29 170 €/an	2 645 €/m ²
Cairon (3 avis)	2 066	5 km ²	413 h/km ²	45.4%	2.9%	30 090 €/an	2 392 €/m ²
Authie (1 avis)	1 707	3 km ²	569 h/km ²	47.6%	2.8%	28 000 €/an	3 315 €/m ²
Rots	2 544	23 km ²	111 h/km ²	47.3%	2.4%	27 800 €/an	2 236 €/m ²
Thaon	1 894	8 km ²	237 h/km ²	46.5%	3.2%	25 990 €/an	1 975 €/m ²
Périers-sur-le-Dan (1 avis)	587	3 km ²	196 h/km ²	44%	3.7%	32 160 €/an	2 834 €/m ²
Biéville-Beuville (2 avis)	3 840	11 km ²	349 h/km ²	44.1%	3.5%	28 530 €/an	3 134 €/m ²
Saint-Germain-la-Blanche-Herbe (4 avis)	2 482	2 km ²	1 241 h/km ²	46.1%	7.2%	20 720 €/an	1 830 €/m ²
Douvres-la-Délivrande (6 avis)	5 143	10 km ²	514 h/km ²	44.8%	4.4%	25 920 €/an	2 539 €/m ²

bien-dans-ma-ville.fr



Vous aimez votre ville ? Notez-la !

Et faites-nous part de vos remarques constructives



Avec

BIEN dans ma **VILLE** 