



Version web

Ville de Villiers-sur-Morin

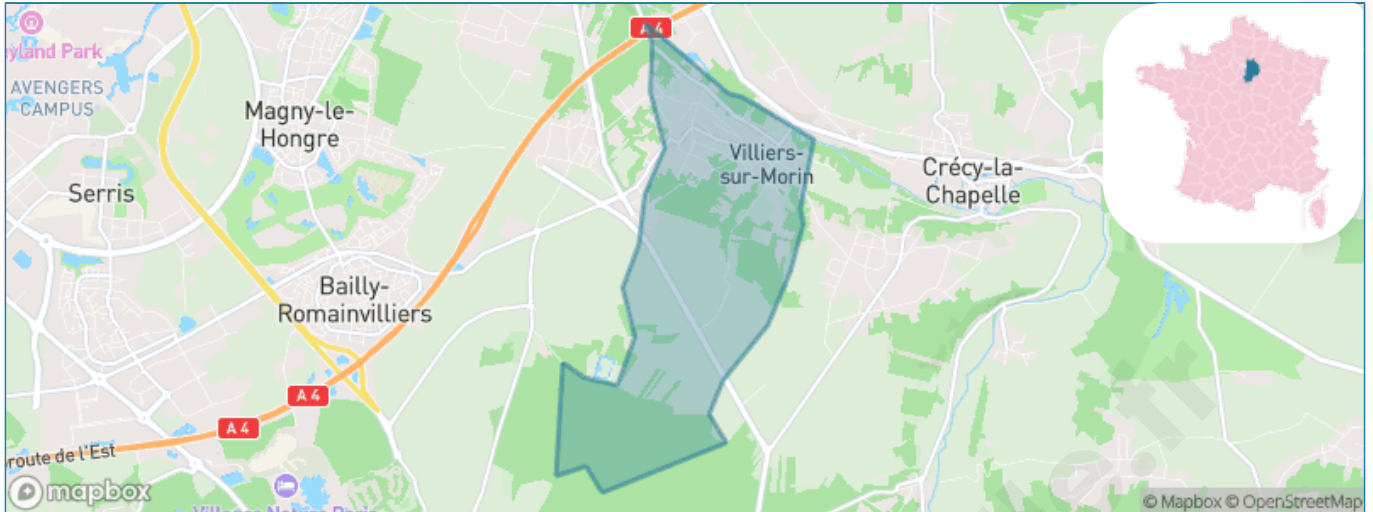
Présenté par

BIEN dans
ma **VILLE** 

Sommaire

Situation géographique	3
Statistiques sur la population	4
Evolution du nombre d'habitants	4
Tranche d'âge	5
0-14 ans	5
15-29 ans	5
30-44 ans	5
45-59 ans	5
60-74 ans	5
75-89 ans	5
90 ans et +	5
Activité professionnelle	5
Agriculteurs	5
Artisans, Commerçants	5
Cadres et sup.	5
Professions intermédiaires	5
Employé	5
Ouvrier	5
Retraité	5
Autres	5
Niveau de diplôme	6
Sans diplôme ou CEP	6
Brevet, BEPC, DNB	6
CAP-BEP ou équivalent	6
BAC ou équivalent	6
BAC+2	6
BAC+3 ou +4	6
BAC+5 ou plus	6
Composition des ménages	6
Couple sans enfant	6
Couple avec enfant(s)	6
Famille monoparentale	6
Colocation / Autre	6
Personnes seules	6
Profil électoraux	7
Premier tour	7
Sécurité	8
Evolution du nombre d'infractions	8
Pour comparer	9
Services à la population	10
Commerce	10
Éducation	10
Villes autour de Villiers-sur-Morin	12
Avis sur la ville de Villiers-sur-Morin	13
Moyenne par critère	13
Villes autour de Villiers-sur-Morin	13
Répartition des avis par note	13
Répartition des avis par note	13

Situation géographique



i Informations clés

- **Région** : Île-de-France
- **Département** : Seine-et-Marne
- **Code postal** : 77580
- **Superficie** : 6 km²



Statistiques sur la population



Nombre d'habitants

2 083



Age moyen

38 ans



Pop active

51.1%



Taux chômage

5.1%



Pop densité

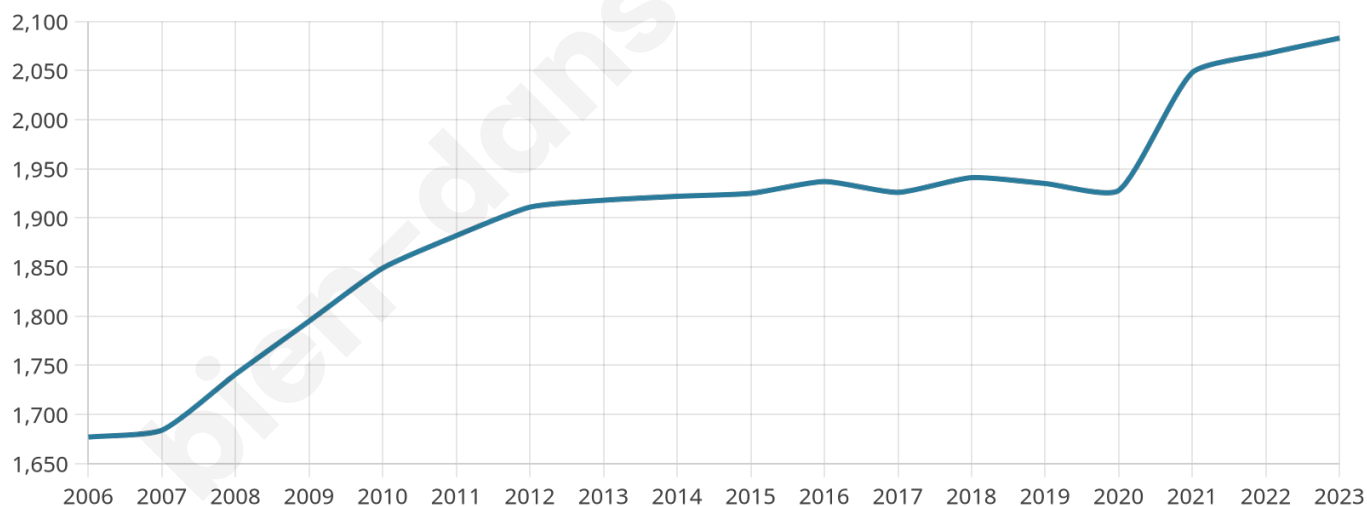
347 h/km²



Revenu moyen

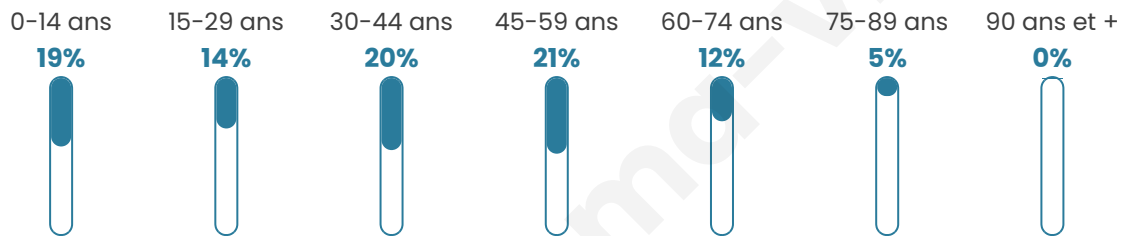
28 030 €/an

Evolution du nombre d'habitants

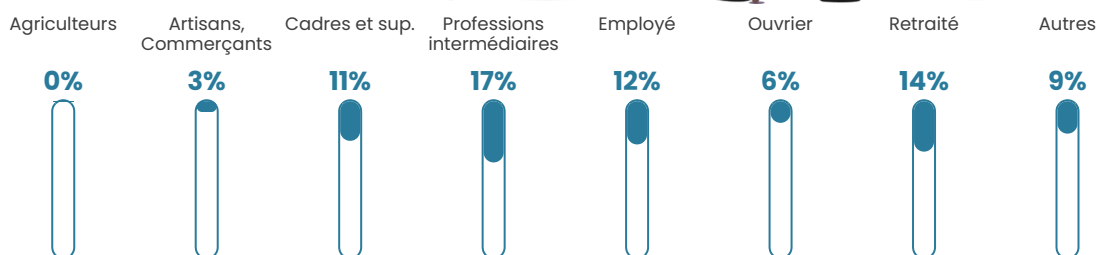


Sources : Institut national de la statistique et des études économiques (insee) selon Les dernières parutions officielles de 2024 portant sur les années 2020, 2021 et 2022.


Tranche d'âge




Activité professionnelle



Niveau de diplôme



Composition des ménages



Profils électoraux

Premier tour

	Marine LE PEN	28.91 %
	Emmanuel MACRON	23.95 %
	Jean-Luc MÉLENCHON	19.37 %
	Éric ZEMMOUR	8.68 %
	Valérie PÉCRESSE	5.15 %
	Yannick JADOT	3.82 %
	Nicolas DUPONT-AIGNAN	3.15 %
	Jean LASSALLE	2.58 %
	Fabien ROUSSEL	1.53 %
	Anne HIDALGO	1.15 %
	Philippe POUTOU	1.15 %
	Nathalie ARTHAUD	0.57 %



1 329 inscrits

Participation : 81.26%

Votes blancs : 2.04%

Votes nuls : 0.93%

Second tour

	Emmanuel MACRON	50,33 %
	Marine LE PEN	49,67 %

1 330 inscrits

Participation : 75.94%

Votes blancs : 8.91%

Votes nuls : 0.79%

Sécurité



Agressions physiques / sexuelles

0



Cambriolages

0



Vols / dégradations

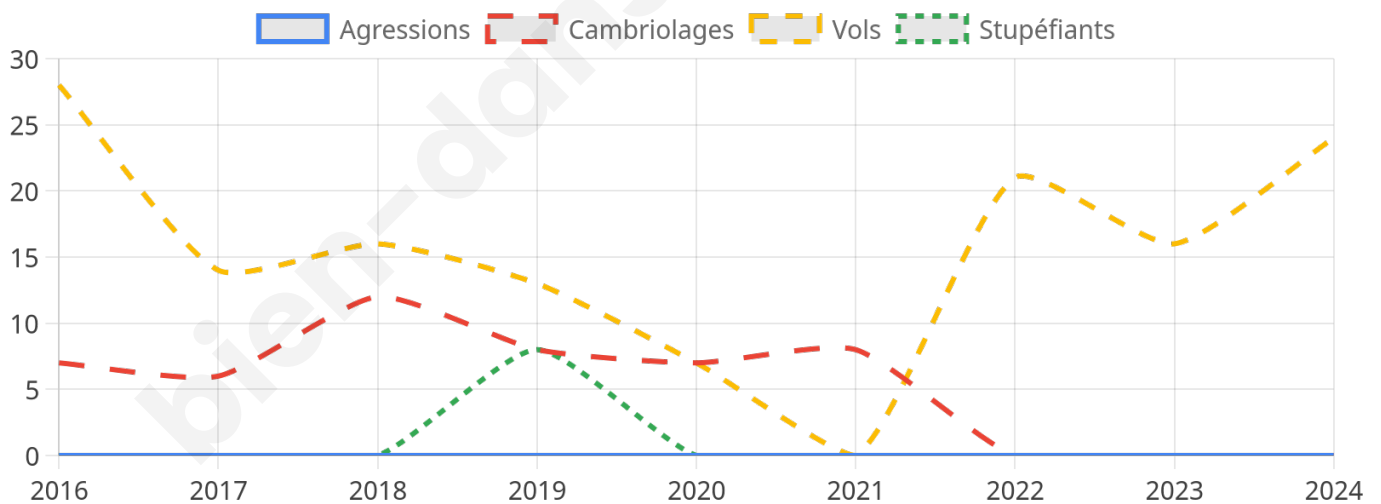
24



Stupéfiants

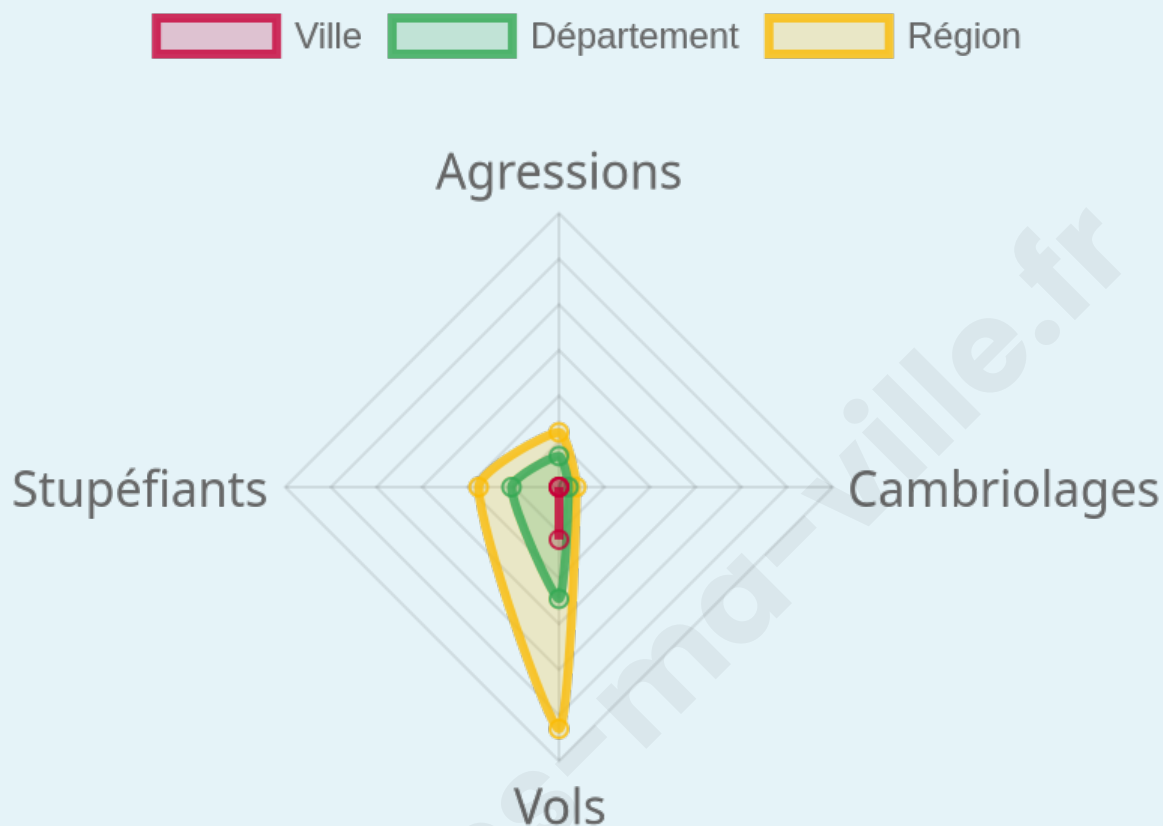
0

Evolution du nombre d'infractions



Pour comparer

(en proportion du nombre d'habitants)



Sources : Bases statistiques communale, départementale et régionale de la délinquance enregistrée par la police et la gendarmerie nationales selon les dernières parutions officielles de 2025 portant sur l'année 2024 ([data.gouv](https://data.gouv.fr)).

Agresions physiques / sexuelles : Violences sexuelles, coups et blessures volontaires intrafamiliaux, coups et blessures volontaires, autres coups, blessures volontaires et vols violents sans arme.

Cambriolages : Cambriolages de logements.

Vols : Vols avec armes, vols d'accessoires sur véhicules, vols dans les véhicules, vols de véhicules, vols sans violence contre des personnes, destructions, dégradations volontaires et escroqueries.

Stupéfiants : Trafic de stupéfiants dont (AFD) et usage de stupéfiants.

Services à la population



Commerce

Hypermarché	X <u>Crécy-la-Chapelle</u> 1km
Supermarché	X <u>Crécy-la-Chapelle</u> 1km
Superette	X <u>Crécy-la-Chapelle</u> 1km
Boulangerie	1
Boucherie	X <u>Crécy-la-Chapelle</u> 1km
Restaurant	1
Garage	1
Station-service	X <u>Crécy-la-Chapelle</u> 1km
Banque	X <u>Crécy-la-Chapelle</u> 1km
La poste	2
Coiffeur	2
Tabac	X <u>Bailly-Romainvilliers</u> 6km
Bars / discothèque	1
Bibliothèque	X <u>Meaux</u> 10km
Cinéma	X <u>Chessy</u> 9km
Vétérinaire	X <u>Crécy-la-Chapelle</u> 1km



Santé

Pharmacie	X <u>Crécy-la-Chapelle</u> 1km
Hôpital	X <u>Meaux</u> 9km
Laboratoire d'analyses médicales	X <u>Saint-Germain-sur-Morin</u> 4km
Etablissement pour handicapé	X <u>Condé-Sainte-Libiaire</u> 6km
EHPA	X <u>Crécy-la-Chapelle</u> 1km
Médecin	X <u>Crécy-la-Chapelle</u> 1km
Dentiste	X <u>Crécy-la-Chapelle</u> 1km
Chirurgien	X <u>Bailly-Romainvilliers</u> 6km
Dermatologue	X <u>Serris</u> 9km
Anesthésiste	X <u>Mareuil-lès-Meaux</u> 8km
Gastro-entérologue	X <u>Bailly-Romainvilliers</u> 6km
Gynécologue	X <u>Quincy-Voisins</u> 4km
Cancérologue	X <u>Brou-sur-Chantereine</u> 20km
Neurologue	X <u>Mareuil-lès-Meaux</u> 8km
Ophtalmologue	X <u>Nanteuil-lès-Meaux</u> 7km
ORL	X <u>Bailly-Romainvilliers</u> 6km
Cardiologue	X <u>Mareuil-lès-Meaux</u> 8km
Pédiatre	X <u>Magny-le-Hongre</u> 6km
Pneumologue	X <u>Serris</u> 9km
Psychologue	X <u>Bailly-Romainvilliers</u> 6km
Radiologue	X <u>Esblly</u> 7km
Rhumatologue	X <u>Meaux</u> 10km
Sage-femme	X <u>Crécy-la-Chapelle</u> 1km



Éducation

Crèche	X <u>Crécy-la-Chapelle</u> 1km
Ecole maternelle Public	1
Ecole maternelle Privé	X <u>Bussy-Saint-Georges</u> 15km
Ecole primaire Public	1
Ecole primaire Privé	X <u>Couilly-Pont-aux-Dames</u> 3km
Collège Public	X <u>Crécy-la-Chapelle</u> 1km
Collège Privé	X <u>Couilly-Pont-aux-Dames</u> 3km
Lycée Public	X <u>Serris</u> 9km
Lycée Privé	X <u>Serris</u> 8km

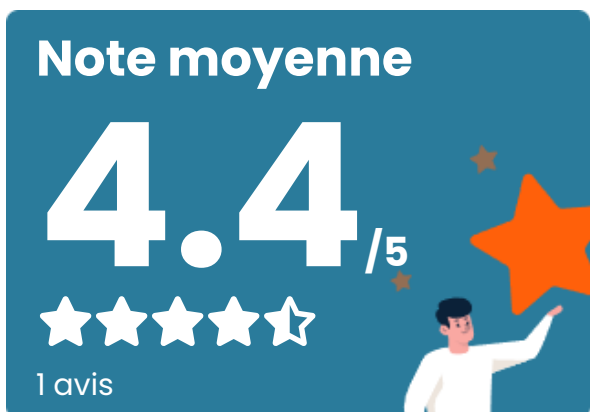
Sources : Base Sirene des entreprises et de leurs établissements selon les dernières parutions officielles de 2025 portant sur l'année 2024 ([data.gouv](https://data.gouv.fr)). Liste, localisation et tarifs des professionnels de santé selon les dernières parutions officielles de 2025 portant sur l'année 2024 ([opendatasoft](https://opendatasoft.com)) et FINESS Extraction du Fichier des établissements selon les dernières parutions officielles de 2025 portant sur l'année 2024 ([data.gouv](https://data.gouv.fr)). Adresse et géolocalisation des établissements d'enseignement du premier et second degrés selon les dernières parutions officielles de 2025 portant sur l'année 2024 ([data.education.gouv](https://data.education.gouv.fr))

bien-dans-ma-ville.fr

Villes autour de Villiers-sur-Morin

Ville	Habitants	Superficie	Pop densité	Pop active	Taux chômage	Revenu moyen	Prix immobilier
Voulangis (1 avis)	1 541	9 km ²	171 h/km ²	49.3%	3.1%	29 750 €/an	2 836 €/m ²
Crécy-la-Chapelle (6 avis)	4 973	15 km ²	332 h/km ²	50.7%	3.9%	26 890 €/an	2 944 €/m ²
Bouleurs	1 743	8 km ²	218 h/km ²	52.7%	3.8%	27 400 €/an	3 054 €/m ²
Couilly-Pont-aux-Dames (2 avis)	2 064	4 km ²	516 h/km ²	50%	3.7%	28 840 €/an	3 185 €/m ²
Coutevroult (2 avis)	1 187	7 km ²	170 h/km ²	52.1%	3.2%	27 100 €/an	2 879 €/m ²
Quincy-Voisins (5 avis)	5 547	10 km ²	555 h/km ²	50.2%	3.6%	27 360 €/an	2 955 €/m ²
Tigeaux	421	6 km ²	70 h/km ²	48.5%	4.3%	28 790 €/an	2 468 €/m ²
Saint-Germain-sur-Morin (8 avis)	3 902	4 km ²	976 h/km ²	53.3%	3.3%	28 340 €/an	3 320 €/m ²
Coulommès	542	3 km ²	181 h/km ²	55.7%	1.3%	25 710 €/an	2 496 €/m ²
Sancy	401	5 km ²	80 h/km ²	55.4%	3.5%	28 020 €/an	2 896 €/m ²
Vaucourtois	277	4 km ²	69 h/km ²	56.3%	1.8%	27 560 €/an	2 187 €/m ²
Montry (8 avis)	3 945	2 km ²	1 973 h/km ²	49.8%	2.8%	28 360 €/an	3 530 €/m ²
Boutigny	874	9 km ²	97 h/km ²	50.3%	4.5%	29 300 €/an	2 479 €/m ²
Dammartin-sur-Tigeaux (1 avis)	1 280	9 km ²	142 h/km ²	52.2%	3.6%	27 550 €/an	2 311 €/m ²
Magny-le-Hongre (24 avis)	9 060	4 km ²	2 265 h/km ²	58.1%	4.1%	29 460 €/an	3 962 €/m ²

Avis sur la ville de Villiers-sur-Morin



Moyenne par critère



Villes autour de Villiers-sur-Morin

Ville	Note globale	Sécurité	Éducation	Sport Loisir	Environnement	Vie pratique
Voulangis (1 avis)	2.4	4.0	2.0	2.0	3.0	1.0
Crécy-la-Chapelle (6 avis)	4.1	4.3	3.5	4.0	4.5	4.3
Bouleurs	-	-	-	-	-	-
Couilly-Pont-aux-Dames (2 avis)	3.6	4.0	3.5	3.0	3.0	4.5
Coutevroult (2 avis)	2.0	0.5	3.0	2.0	4.0	0.5
Quincy-Voisins (5 avis)	4.1	4.2	4.2	4.0	4.0	4.2
Tigeaux	-	-	-	-	-	-
Saint-Germain-sur-Morin (8 avis)	3.2	3.1	3.9	3.6	3.0	2.4
Coulommès	-	-	-	-	-	-
Sancy	-	-	-	-	-	-
Vaucourtois	-	-	-	-	-	-
Montry (8 avis)	3.0	3.4	3.5	2.8	3.1	2.4
Boutigny	-	-	-	-	-	-
Dammartin-sur-Tigeaux (1 avis)	3.6	4.0	2.0	4.0	5.0	3.0
Magny-le-Hongre (24 avis)	4.4	4.3	4.2	4.1	4.8	4.5



Vous aimez votre ville ? Notez-la !

Et faites-nous part de vos remarques constructives



Avec

BIEN dans ma **VILLE** 