



Version web

# Ville de Villiers-sous-Praslin

Présenté par

**BIEN** dans ma **VILLE** 

# Sommaire

Situation géographique .....	3
Statistiques sur la population .....	4
Evolution du nombre d'habitants .....	4
Tranche d'âge .....	5
<i>0-14 ans</i> .....	5
<i>15-29 ans</i> .....	5
<i>30-44 ans</i> .....	5
<i>45-59 ans</i> .....	5
<i>60-74 ans</i> .....	5
<i>75-89 ans</i> .....	5
<i>90 ans et +</i> .....	5
Activité professionnelle .....	5
<i>Agriculteurs</i> .....	5
<i>Artisans, Commerçants</i> .....	5
<i>Cadres et sup.</i> .....	5
<i>Professions intermédiaires</i> .....	5
<i>Employé</i> .....	5
<i>Ouvrier</i> .....	5
<i>Retraité</i> .....	5
<i>Autres</i> .....	5
Niveau de diplôme .....	6
<i>Sans diplôme ou CEP</i> .....	6
<i>Brevet, BEPC, DNB</i> .....	6
<i>CAP-BEP ou équivalent</i> .....	6
<i>BAC ou équivalent</i> .....	6
<i>BAC+2</i> .....	6
<i>BAC+3 ou +4</i> .....	6
<i>BAC+5 ou plus</i> .....	6
Composition des ménages .....	6
<i>Couple sans enfant</i> .....	6
<i>Couple avec enfant(s)</i> .....	6
<i>Famille monoparentale</i> .....	6
<i>Colocation / Autre</i> .....	6
<i>Personnes seules</i> .....	6
Profils électoraux .....	7
<i>Premier tour</i> .....	7
Sécurité .....	8
<i>Evolution du nombre d'infractions</i> .....	8
<i>Pour comparer</i> .....	9
Services à la population .....	10
<i>Commerce</i> .....	10
<i>Éducation</i> .....	10
<i>Villes autour de Villiers-sous-Praslin</i> .....	11

# Situation géographique



## i Informations clés

- **Région** : Grand Est
- **Département** : Aube
- **Code postal** : 10210
- **Superficie** : 8 km<sup>2</sup>



# Statistiques sur la population



Nombre d'habitants

**66**



Age moyen

**45 ans**



Pop active

**40.9%**



Taux chômage

**4.9%**



Pop densité

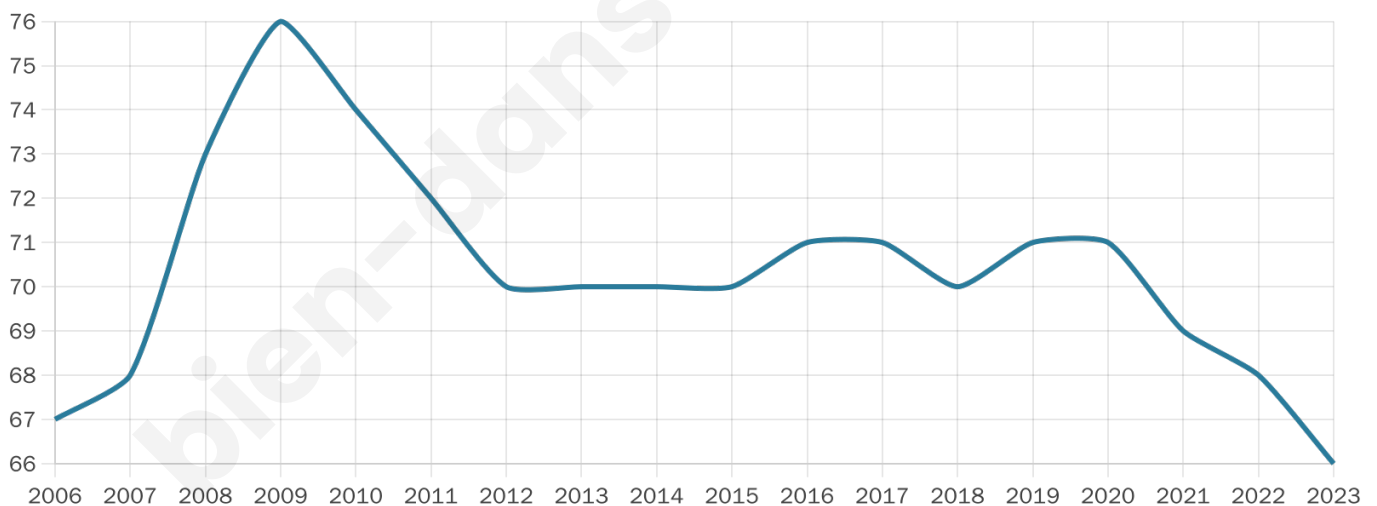
**8 h/km<sup>2</sup>**



Revenu moyen

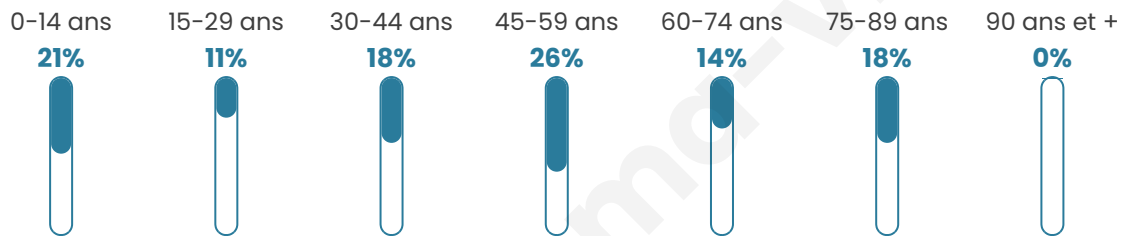
**NC**

## Evolution du nombre d'habitants

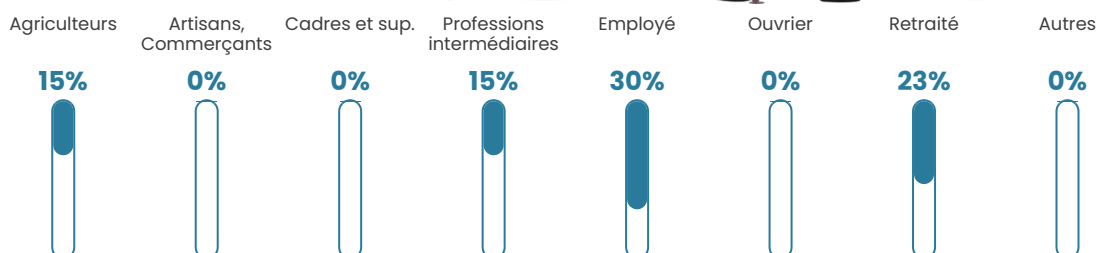


Sources : Institut national de la statistique et des études économiques (insee) selon Les dernières parutions officielles de 2024 portant sur les années 2020, 2021 et 2022.

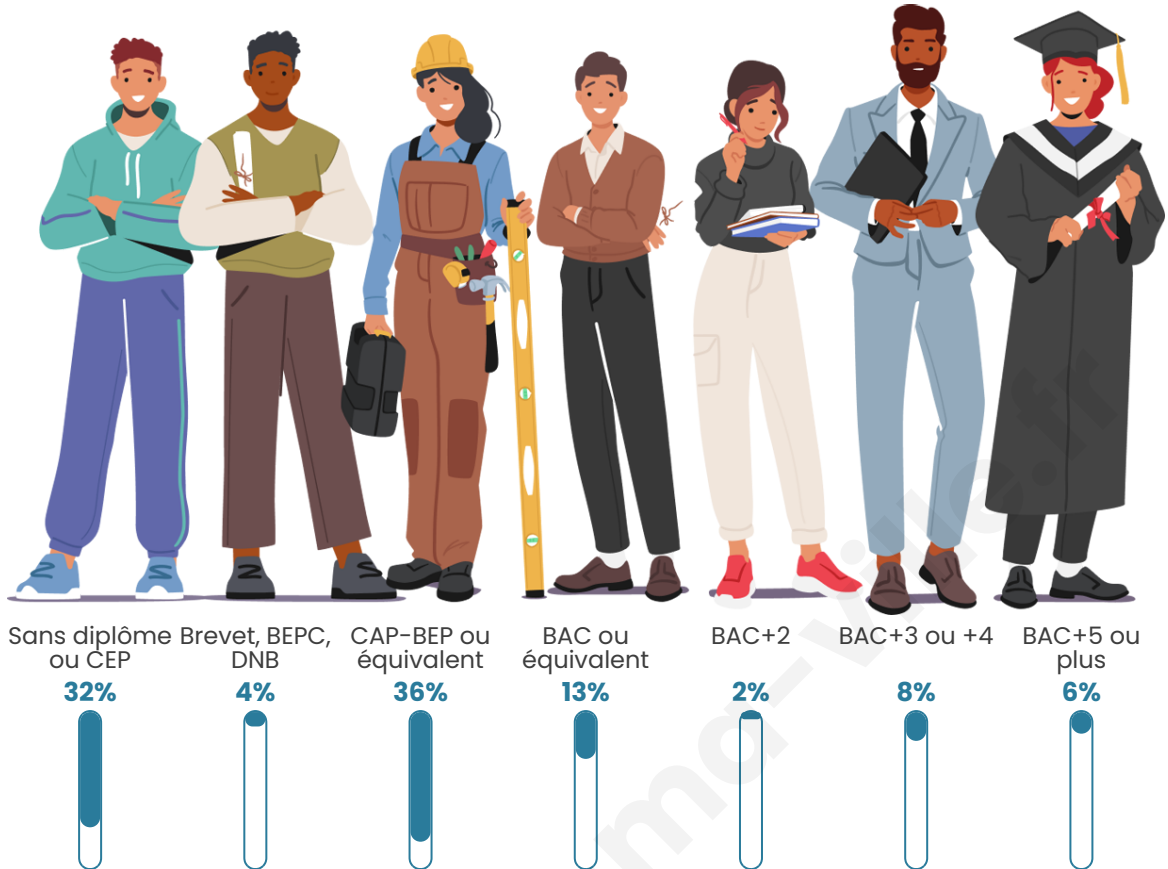
## Tranche d'âge




## Activité professionnelle



## Niveau de diplôme















## Composition des ménages



# Profils électoraux

## Premier tour

	Marine LE PEN	33.33 %
	Emmanuel MACRON	19.05 %
	Éric ZEMMOUR	14.29 %
	Valérie PÉCRESSE	14.29 %
	Jean-Luc MÉLENCHON	7.14 %
	Nicolas DUPONT-AIGNAN	4.76 %
	Jean LASSALLE	2.38 %
	Anne HIDALGO	2.38 %
	Yannick JADOT	2.38 %
	Nathalie ARTHAUD	0.00 %
	Fabien ROUSSEL	0.00 %
	Philippe POUTOU	0.00 %



### 59 inscrits

Participation : 74.58%

Votes blancs : 2.27%

Votes nuls : 2.27%

## Second tour

	Emmanuel MACRON	34,29 %
	Marine LE PEN	65,71 %

### 59 inscrits

Participation : 74.58%

Votes blancs : 11.36%

Votes nuls : 9.09%

# Sécurité



Agressions physiques / sexuelles

0



Cambriolages

0



Vols / dégradations

0



Stupéfiants

0

## Evolution du nombre d'infractions



## Pour comparer

(en proportion du nombre d'habitants)



Sources : Bases statistiques communale, départementale et régionale de la délinquance enregistrée par la police et la gendarmerie nationales selon les dernières parutions officielles de 2025 portant sur l'année 2024 ([data.gouv](https://data.gouv.fr)).

Agressions physiques / sexuelles : Violences sexuelles, coups et blessures volontaires intrafamiliaux, coups et blessures volontaires, autres coups, blessures volontaires et vols violents sans arme.

Cambriolages : Cambriolages de logements.

Vols : Vols avec armes, vols d'accessoires sur véhicules, vols dans les véhicules, vols de véhicules, vols sans violence contre des personnes, destructions, dégradations volontaires et escroqueries.

Stupéfiants : Trafic de stupéfiants dont (AFD) et usage de stupéfiants.

# Services à la population



## Commerce

Hypermarché	X <a href="#">Saint-Julien-les-Villas</a> 26km
Supermarché	X <a href="#">Chaource</a> 8km
Superette	X <a href="#">Chaource</a> 8km
Boulangerie	X <a href="#">Chaource</a> 8km
Boucherie	X <a href="#">Chaource</a> 8km
Restaurant	X <a href="#">Avirey-Lingey</a> 6km
Garage	X <a href="#">Chaource</a> 8km
Station-service	X <a href="#">Chaource</a> 9km
Banque	X <a href="#">Chaource</a> 8km
La poste	X <a href="#">Chaource</a> 8km
Coiffeur	1
Tabac	X <a href="#">Fouchères</a> 9km
Bars / discothèque	X <a href="#">Chaource</a> 8km
Bibliothèque	X <a href="#">Bar-sur-Seine</a> 11km
Cinéma	X <a href="#">Saint-Julien-les-Villas</a> 25km
Vétérinaire	X <a href="#">Chaource</a> 8km



## Santé

Pharmacie	X <a href="#">Chaource</a> 8km
Hôpital	X <a href="#">Troyes</a> 27km
Laboratoire d'analyses médicales	X <a href="#">Bar-sur-Seine</a> 11km
Etablissement pour handicapé	X <a href="#">Bar-sur-Seine</a> 10km
EHPA	X <a href="#">Chaource</a> 8km
Médecin	X <a href="#">Chaource</a> 8km
Dentiste	X <a href="#">Chaource</a> 8km
Chirurgien	X <a href="#">Saint-Julien-les-Villas</a> 26km
Dermatologue	X <a href="#">Saint-André-les-Vergers</a> 28km
Anesthésiste	X <a href="#">Saint-André-les-Vergers</a> 28km
Gastro-entérologue	X <a href="#">Saint-Julien-les-Villas</a> 25km
Gynécologue	X <a href="#">Rosières-près-Troyes</a> 26km
Cancérologue	X <a href="#">Auxerre</a> 58km
Neurologue	X <a href="#">Troyes</a> 27km
Ophtalmologue	X <a href="#">Saint-André-les-Vergers</a> 27km
ORL	X <a href="#">Troyes</a> 27km
Cardiologue	X <a href="#">Bar-sur-Seine</a> 11km
Pédiatre	X <a href="#">Saint-Julien-les-Villas</a> 26km
Pneumologue	X <a href="#">Tonnerre</a> 31km
Psychologue	X <a href="#">Troyes</a> 28km
Radiologue	X <a href="#">Saint-André-les-Vergers</a> 28km
Rhumatologue	X <a href="#">Saint-Julien-les-Villas</a> 25km
Sage-femme	X <a href="#">Bar-sur-Seine</a> 11km



## Éducation

Crèche	X <a href="#">Chaource</a> 8km
Ecole maternelle Public	X <a href="#">Rumilly-lès-Vaudes</a> 9km
Ecole maternelle Privé	X <a href="#">Domrémy-la-Pucelle</a> 114km
Ecole primaire Public	X <a href="#">Chaource</a> 8km
Ecole primaire Privé	X <a href="#">Bar-sur-Seine</a> 11km
Collège Public	X <a href="#">Chaource</a> 8km
Collège Privé	X <a href="#">Bar-sur-Seine</a> 11km
Lycée Public	X <a href="#">Bar-sur-Seine</a> 11km
Lycée Privé	X <a href="#">Troyes</a> 26km

Sources : Base Sirene des entreprises et de leurs établissements selon les dernières parutions officielles de 2025 portant sur l'année 2024 ([data.gouv](#)). Liste, localisation et tarifs des professionnels de santé selon les dernières parutions officielles de 2025 portant sur l'année 2024 ([opendatasoft](#)) et FINISS Extraction du Fichier des établissements selon les dernières parutions officielles de 2025 portant sur l'année 2024 ([data.gouv](#)). Adresse et géolocalisation des établissements d'enseignement du premier et second degrés selon les dernières parutions officielles de 2025 portant sur l'année 2024 ([data.education.gouv](#))

## Villes autour de Villiers-sous-Praslin

Ville	Habitants	Superficie	Pop densité	Pop active	Taux chômage	Revenu moyen	Prix immobilier
Vougrey	39	4 km <sup>2</sup>	10 h/km <sup>2</sup>	59%	2.6%	NC	748 €/m <sup>2</sup>
Lantages	221	18 km <sup>2</sup>	12 h/km <sup>2</sup>	45.2%	3.2%	23 700 €/an	NC
Arrelles	90	14 km <sup>2</sup>	6 h/km <sup>2</sup>	46.7%	3.3%	NC	556 €/m <sup>2</sup>
Villemorien	203	13 km <sup>2</sup>	16 h/km <sup>2</sup>	47.3%	3.4%	22 620 €/an	790 €/m <sup>2</sup>
Praslin	92	12 km <sup>2</sup>	8 h/km <sup>2</sup>	39.1%	6.5%	NC	1 067 €/m <sup>2</sup>
Jully-sur-Sarce	232	30 km <sup>2</sup>	8 h/km <sup>2</sup>	44%	2.2%	23 970 €/an	982 €/m <sup>2</sup>
Avirey-Lingey	196	17 km <sup>2</sup>	12 h/km <sup>2</sup>	56.1%	5.1%	24 050 €/an	623 €/m <sup>2</sup>
Pargues	143	14 km <sup>2</sup>	10 h/km <sup>2</sup>	47.6%	3.5%	22 950 €/an	1 008 €/m <sup>2</sup>
Maisons-lès-Chaource	177	5 km <sup>2</sup>	35 h/km <sup>2</sup>	41.2%	1.1%	21 600 €/an	828 €/m <sup>2</sup>
Chaource (2 avis)	1 011	31 km <sup>2</sup>	33 h/km <sup>2</sup>	41.8%	6.5%	20 860 €/an	1 039 €/m <sup>2</sup>
Polisot (1 avis)	321	10 km <sup>2</sup>	32 h/km <sup>2</sup>	49.2%	3.7%	25 870 €/an	NC
Virey-sous-Bar	588	10 km <sup>2</sup>	59 h/km <sup>2</sup>	47.1%	5.4%	20 400 €/an	1 232 €/m <sup>2</sup>
Fouchères	503	8 km <sup>2</sup>	63 h/km <sup>2</sup>	51.3%	2.8%	23 610 €/an	1 508 €/m <sup>2</sup>
Balnot-sur-Laignes	150	10 km <sup>2</sup>	15 h/km <sup>2</sup>	58.7%	3.3%	29 650 €/an	NC
Rumilly-lès-Vaudes	564	42 km <sup>2</sup>	13 h/km <sup>2</sup>	46.6%	5%	23 680 €/an	1 431 €/m <sup>2</sup>

bien-dans-ma-ville.fr



# Vous aimez votre ville ? Notez-la !

Et faites-nous part de vos remarques constructives



Avec

**BIEN** dans ma **VILLE** 