



Version web

Ville de Villiers-Saint-Denis

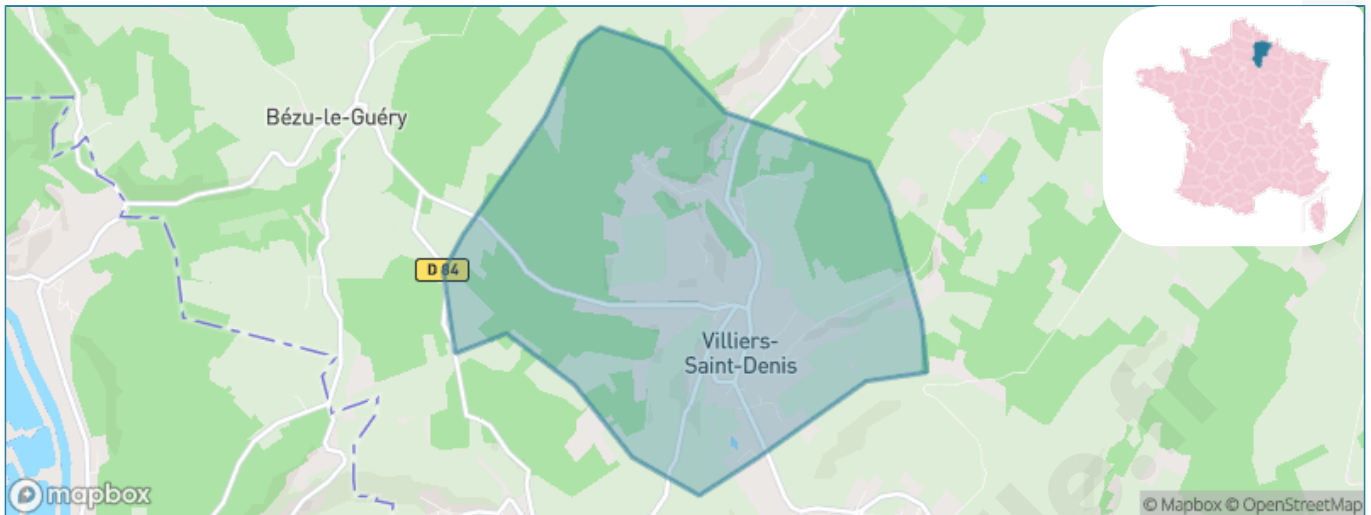
Présenté par

BIEN dans ma **VILLE** 

Sommaire

Situation géographique	3
Statistiques sur la population	4
Evolution du nombre d'habitants	4
Tranche d'âge	5
0-14 ans	5
15-29 ans	5
30-44 ans	5
45-59 ans	5
60-74 ans	5
75-89 ans	5
90 ans et +	5
Activité professionnelle	5
Agriculteurs	5
Artisans, Commerçants	5
Cadres et sup.	5
Professions intermédiaires	5
Employé	5
Ouvrier	5
Retraité	5
Autres	5
Niveau de diplôme	6
Sans diplôme ou CEP	6
Brevet, BEPC, DNB	6
CAP-BEP ou équivalent	6
BAC ou équivalent	6
BAC+2	6
BAC+3 ou +4	6
BAC+5 ou plus	6
Composition des ménages	6
Couple sans enfant	6
Couple avec enfant(s)	6
Famille monoparentale	6
Colocation / Autre	6
Personnes seules	6
Profils électoraux	7
Premier tour	7
Sécurité	8
Evolution du nombre d'infractions	8
Pour comparer	9
Services à la population	10
Commerce	10
Éducation	10
Villes autour de Villiers-Saint-Denis	12

Situation géographique



i Informations clés

- **Région** : Hauts-de-France
- **Département** : Aisne
- **Code postal** : 02310
- **Superficie** : 7 km²



Statistiques sur la population



Nombre d'habitants

997



Age moyen

49 ans



Pop active

47.3%



Taux chômage

11%



Pop densité

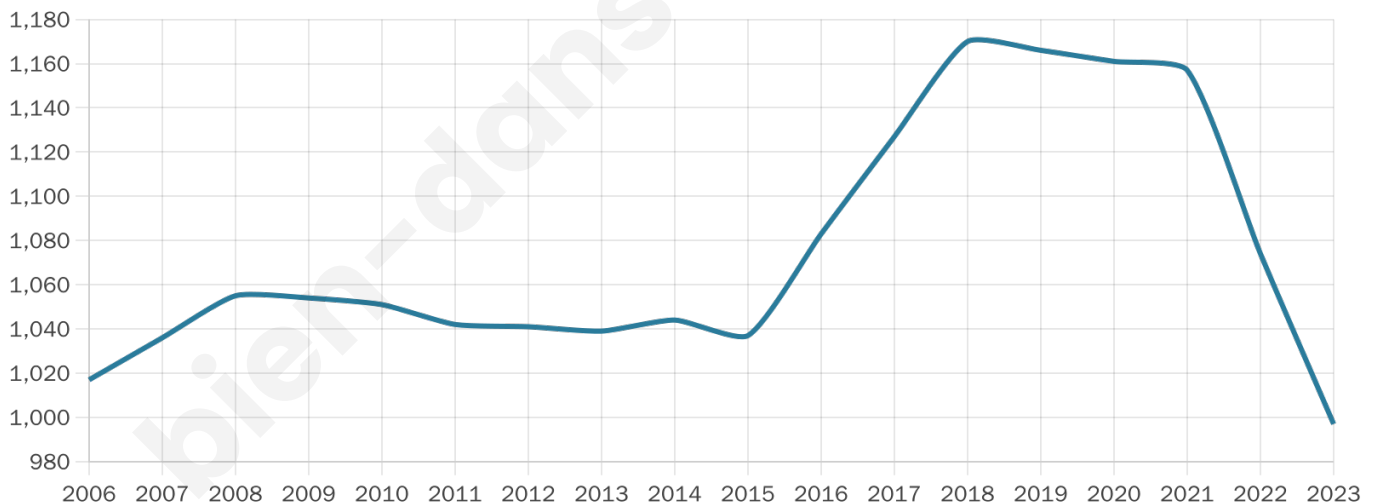
142 h/km²



Revenu moyen

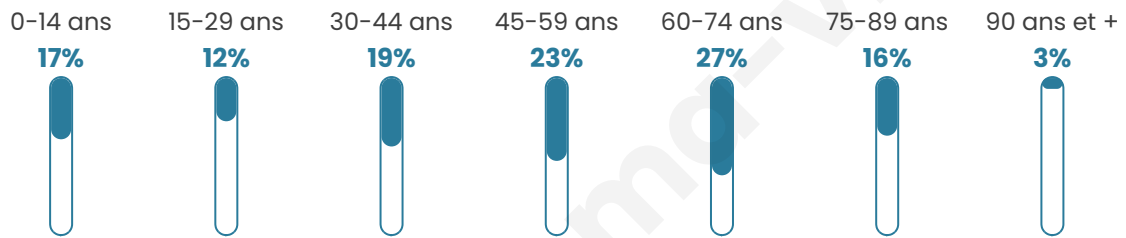
24 860 €/an

Evolution du nombre d'habitants

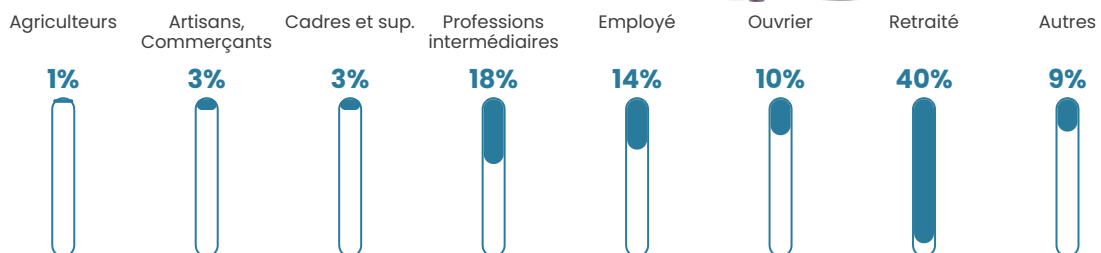


Sources : Institut national de la statistique et des études économiques (insee) selon Les dernières parutions officielles de 2024 portant sur les années 2020, 2021 et 2022.

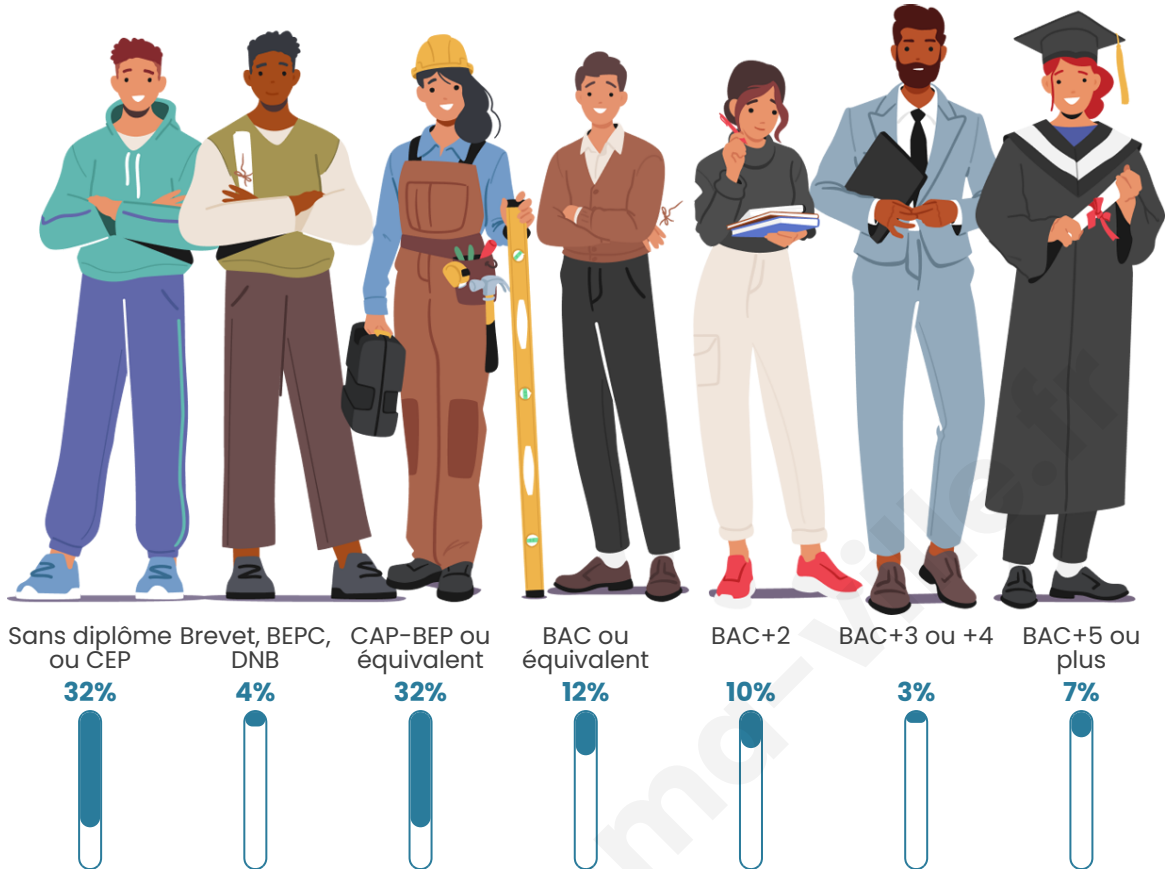
Tranche d'âge



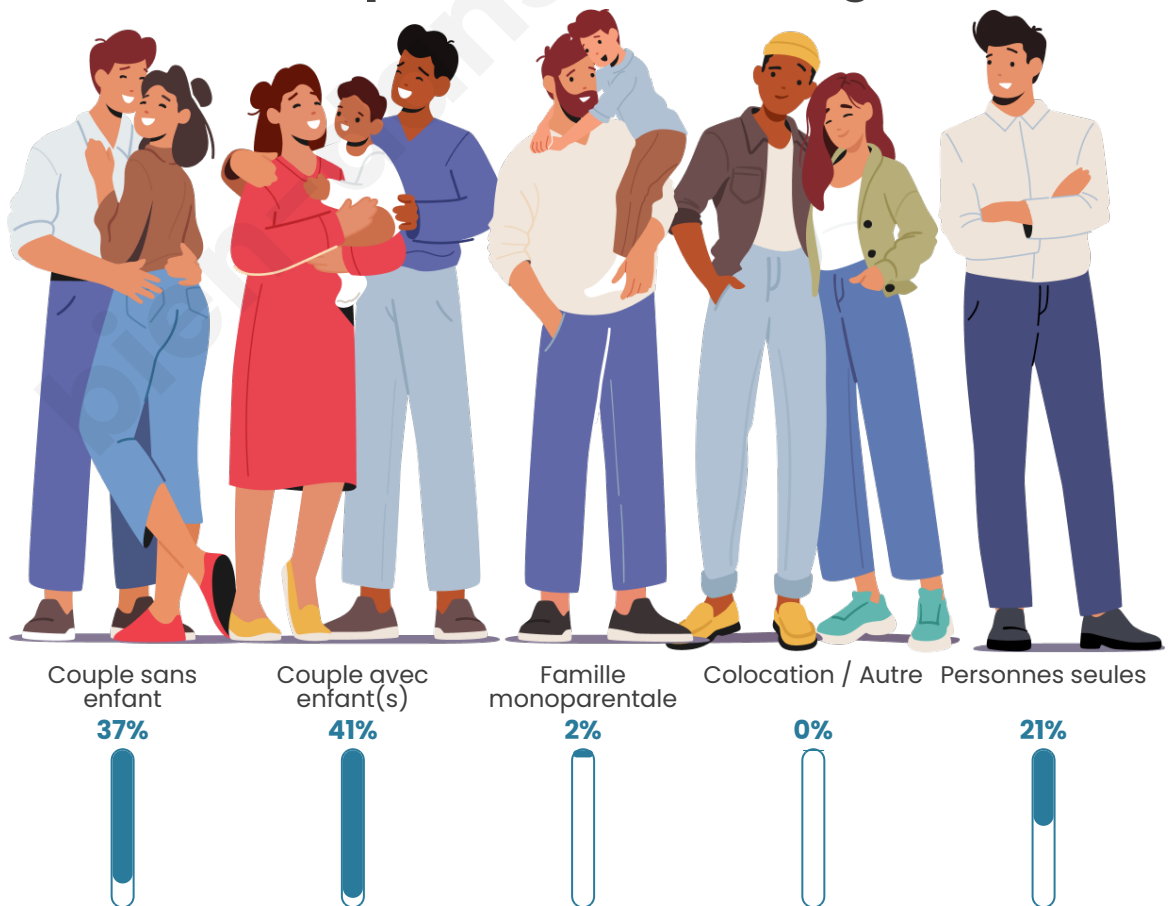
Activité professionnelle



Niveau de diplôme



Composition des ménages



Profils électoraux

Premier tour

	Marine LE PEN	36.95 %
	Emmanuel MACRON	23.56 %
	Jean-Luc MÉLENCHON	11.55 %
	Éric ZEMMOUR	7.85 %
	Yannick JADOT	4.85 %
	Valérie PÉCRESSE	3.70 %
	Jean LASSALLE	3.23 %
	Nicolas DUPONT-AIGNAN	3.00 %
	Fabien ROUSSEL	1.85 %
	Philippe POUTOU	1.39 %
	Nathalie ARTHAUD	1.15 %
	Anne HIDALGO	0.92 %



601 inscrits

Participation : 73.71%

Votes blancs : 1.81%

Votes nuls : 0.45%

Second tour

	Emmanuel MACRON	41 %
	Marine LE PEN	59 %

600 inscrits

Participation : 76.17%

Votes blancs : 5.47%

Votes nuls : 2.19%

Sécurité



Agressions physiques / sexuelles

0



Cambriolages

0



Vols / dégradations

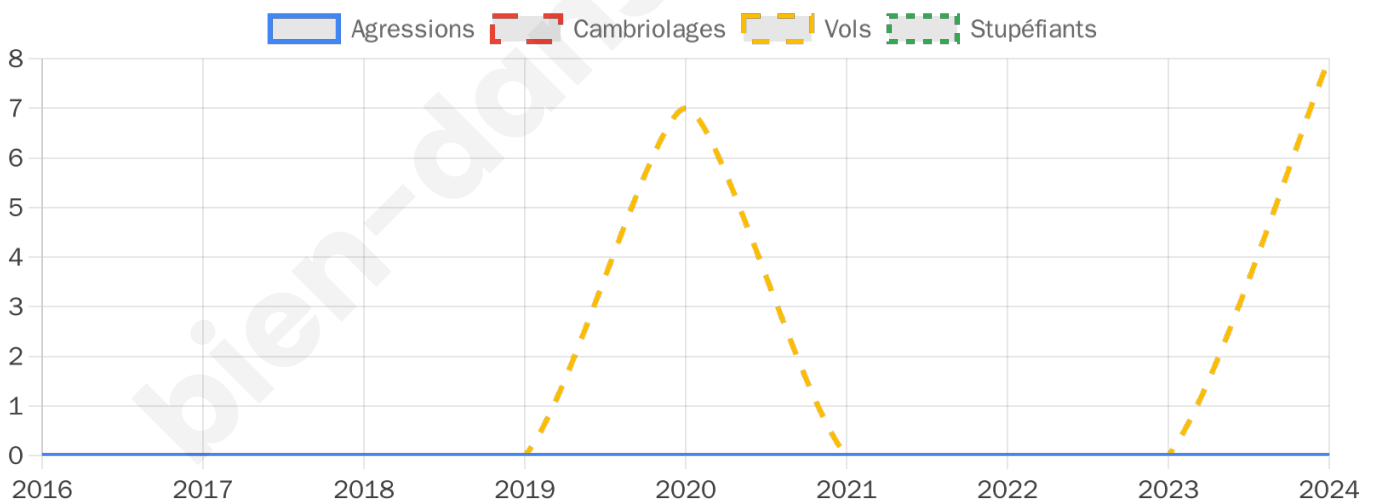
8



Stupéfiants

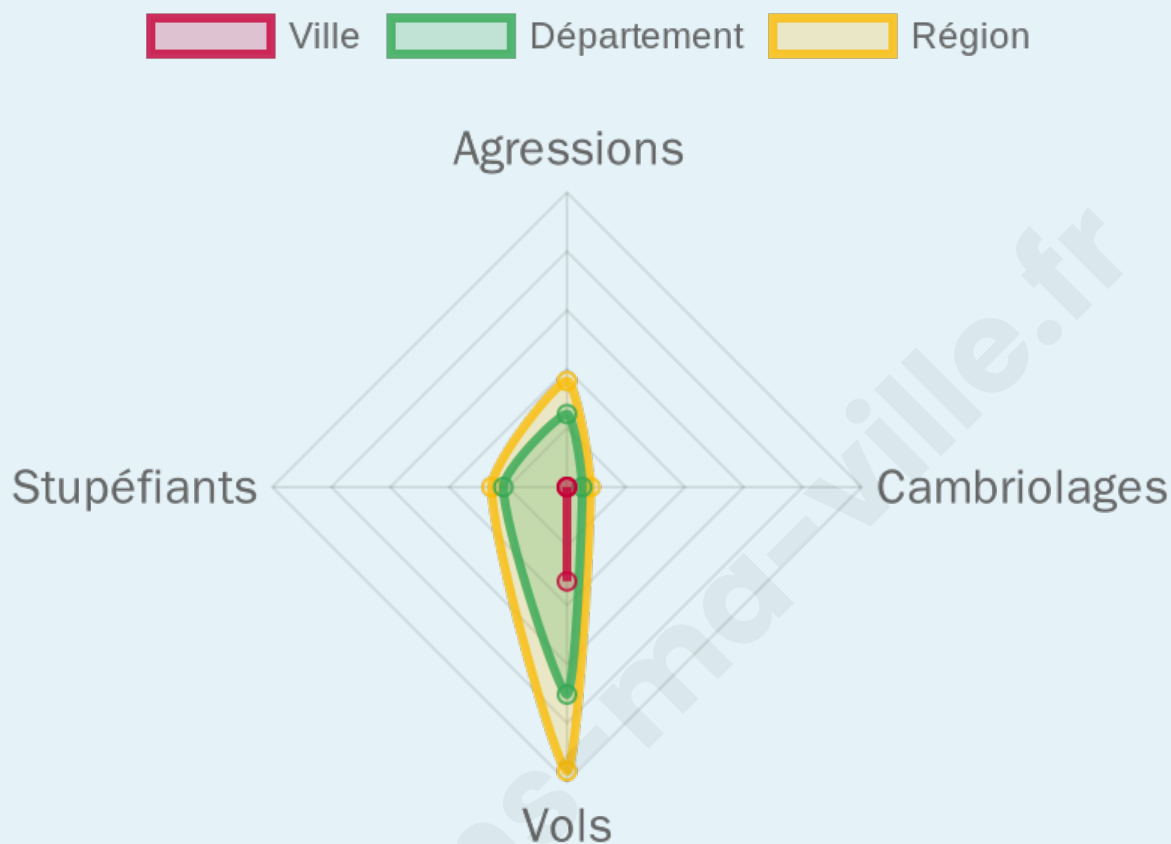
0

Evolution du nombre d'infractions



Pour comparer

(en proportion du nombre d'habitants)



Sources : Bases statistiques communale, départementale et régionale de la délinquance enregistrée par la police et la gendarmerie nationales selon les dernières parutions officielles de 2025 portant sur l'année 2024 ([data.gouv](https://data.gouv.fr)).

Agressions physiques / sexuelles : Violences sexuelles, coups et blessures volontaires intrafamiliaux, coups et blessures volontaires, autres coups, blessures volontaires et vols violents sans arme.

Cambriolages : Cambriolages de logements.

Vols : Vols avec armes, vols d'accessoires sur véhicules, vols dans les véhicules, vols de véhicules, vols sans violence contre des personnes, destructions, dégradations volontaires et escroqueries.

Stupéfiants : Trafic de stupéfiants dont (AFD) et usage de stupéfiants.

Services à la population



Commerce

Hypermarché	X <u>Château-Thierry</u> 10km
Supermarché	X <u>Charly-sur-Marne</u> 2km
Superette	1
Boulangerie	X <u>Charly-sur-Marne</u> 2km
Boucherie	X <u>Pavant</u> 5km
Restaurant	X <u>Domptin</u> 2km
Garage	X <u>Charly-sur-Marne</u> 2km
Station-service	X <u>Charly-sur-Marne</u> 2km
Banque	X <u>Charly-sur-Marne</u> 2km
La poste	X <u>Nanteuil-sur-Marne</u> 4km
Coiffeur	X <u>Charly-sur-Marne</u> 2km
Tabac	X <u>Essômes-sur-Marne</u> 9km
Bars / discothèque	1
Bibliothèque	X <u>Charly-sur-Marne</u> 2km
Cinéma	X <u>Château-Thierry</u> 12km
Vétérinaire	X <u>Charly-sur-Marne</u> 2km



Santé

Pharmacie	X <u>Charly-sur-Marne</u> 2km
Hôpital	X <u>Château-Thierry</u> 12km
Laboratoire d'analyses médicales	X <u>Château-Thierry</u> 11km
Etablissement pour handicapé	X <u>Château-Thierry</u> 11km
EHPA	X <u>Charly-sur-Marne</u> 2km
Médecin	X <u>Charly-sur-Marne</u> 2km
Dentiste	X <u>Charly-sur-Marne</u> 2km
Chirurgien	X <u>Château-Thierry</u> 11km
Dermatologue	X <u>Meaux</u> 28km
Anesthésiste	X <u>Château-Thierry</u> 12km
Gastro-entérologue	X <u>Château-Thierry</u> 11km
Gynécologue	X <u>Château-Thierry</u> 11km
Cancérologue	X <u>Brou-sur-Chantereine</u> 48km
Neurologue	X <u>Meaux</u> 28km
Ophtalmologue	X <u>La Ferté-sous-Jouarre</u> 11km
ORL	X <u>Château-Thierry</u> 11km
Cardiologue	X <u>Essômes-sur-Marne</u> 9km
Pédiatre	X <u>Château-Thierry</u> 11km
Pneumologue	X <u>Charly-sur-Marne</u> 2km
Psychologue	X <u>Chamigny</u> 9km
Radiologue	X <u>Château-Thierry</u> 11km
Rhumatologue	X <u>Meaux</u> 28km
Sage-femme	X <u>Nogent-l'Artaud</u> 5km



Éducation

Crèche	2
Ecole maternelle Public	X <u>Charly-sur-Marne</u> 2km
Ecole maternelle Privé	X <u>Soissons</u> 43km
Ecole primaire Public	1
Ecole primaire Privé	X <u>Jouarre</u> 11km
Collège Public	X <u>Charly-sur-Marne</u> 2km
Collège Privé	X <u>Jouarre</u> 11km

Lycée Public	X <u>Château-Thierry</u> 11km
Lycée Privé	X <u>Château-Thierry</u> 11km

Sources : Base Sirene des entreprises et de leurs établissements selon les dernières parutions officielles de 2025 portant sur l'année 2024 ([data.gouv](#)). Liste, localisation et tarifs des professionnels de santé selon les dernières parutions officielles de 2025 portant sur l'année 2024 ([opendatasoft](#)) et FINISS Extraction du Fichier des établissements selon les dernières parutions officielles de 2025 portant sur l'année 2024 ([data.gouv](#)). Adresse et géolocalisation des établissements d'enseignement du premier et second degrés selon les dernières parutions officielles de 2025 portant sur l'année 2024 ([data.education.gouv](#))

bien-dans-ma-ville.fr

Villes autour de Villiers-Saint-Denis

Ville	Habitants	Superficie	Pop densité	Pop active	Taux chômage	Revenu moyen	Prix immobilier
Charly-sur-Marne (1 avis)	2 594	20 km ²	130 h/km ²	44.1%	6.7%	21 500 €/an	1 502 €/m ²
Crouttes-sur-Marne (1 avis)	591	4 km ²	148 h/km ²	55.8%	6.8%	23 730 €/an	1 420 €/m ²
Saulchery (1 avis)	687	2 km ²	344 h/km ²	48.8%	5.2%	23 000 €/an	1 704 €/m ²
Domptin	654	4 km ²	164 h/km ²	51.5%	5.7%	24 440 €/an	1 483 €/m ²
Citry	922	5 km ²	184 h/km ²	53.4%	4.4%	23 110 €/an	1 634 €/m ²
Bézu-le-Guéry	248	11 km ²	23 h/km ²	54%	5.6%	25 230 €/an	1 833 €/m ²
Nanteuil-sur-Marne	406	1 km ²	406 h/km ²	56.9%	4.9%	23 180 €/an	1 523 €/m ²
Coupru	161	7 km ²	23 h/km ²	52.8%	4.3%	24 820 €/an	1 609 €/m ²
Nogent-l'Artaud (4 avis)	2 134	24 km ²	89 h/km ²	44.8%	6.5%	21 670 €/an	1 447 €/m ²
Saâcy-sur-Marne (7 avis)	1 878	13 km ²	144 h/km ²	50.3%	7.2%	23 200 €/an	1 981 €/m ²
Pavant (2 avis)	745	5 km ²	149 h/km ²	48.7%	5.9%	21 830 €/an	1 425 €/m ²
Romeny-sur-Marne	450	4 km ²	113 h/km ²	53.1%	5.3%	23 670 €/an	1 880 €/m ²
Montreuil-aux-Lions (2 avis)	1 305	13 km ²	100 h/km ²	51.2%	6.1%	24 450 €/an	1 645 €/m ²
Méry-sur-Marne (1 avis)	679	5 km ²	136 h/km ²	52%	5%	24 150 €/an	1 935 €/m ²
Bonneil	375	2 km ²	188 h/km ²	50.7%	4.5%	26 710 €/an	1 613 €/m ²

bien-dans-ma-ville.fr



Vous aimez votre ville ? Notez-la !

Et faites-nous part de vos remarques constructives



Avec

BIEN dans ma **VILLE** 