



Version web

Ville de Villiers-le-Mahieu

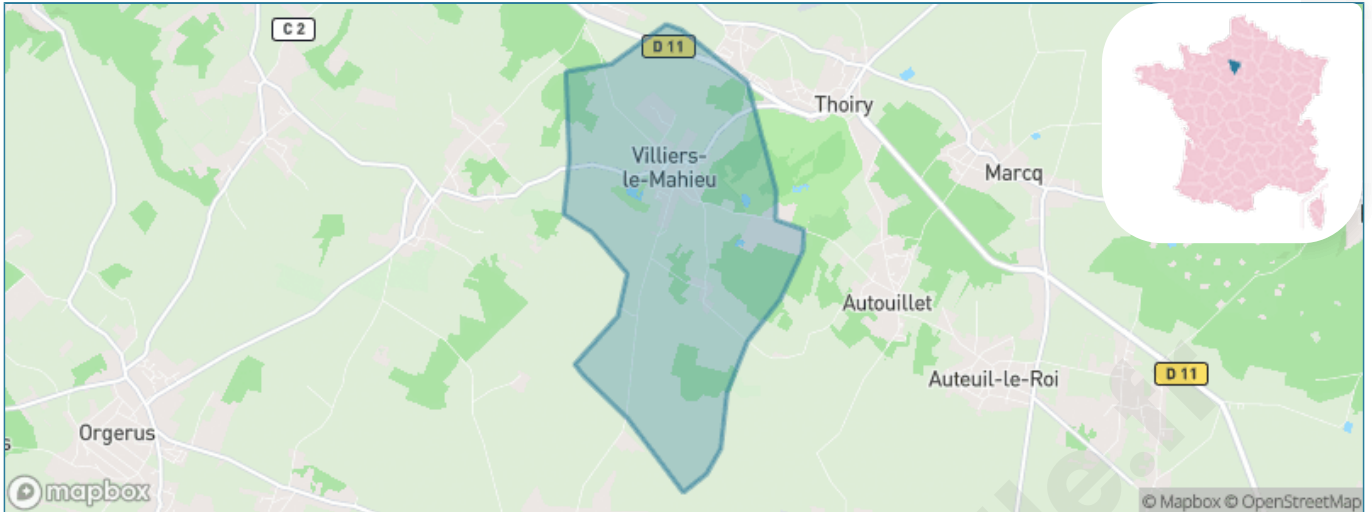
Présenté par

BIEN dans
ma **VILLE** 

Sommaire

Situation géographique	3
Statistiques sur la population	4
Evolution du nombre d'habitants	4
Tranche d'âge	5
0-14 ans	5
15-29 ans	5
30-44 ans	5
45-59 ans	5
60-74 ans	5
75-89 ans	5
90 ans et +	5
Activité professionnelle	5
Agriculteurs	5
Artisans, Commerçants	5
Cadres et sup.	5
Professions intermédiaires	5
Employé	5
Ouvrier	5
Retraité	5
Autres	5
Niveau de diplôme	6
Sans diplôme ou CEP	6
Brevet, BEPC, DNB	6
CAP-BEP ou équivalent	6
BAC ou équivalent	6
BAC+2	6
BAC+3 ou +4	6
BAC+5 ou plus	6
Composition des ménages	6
Couple sans enfant	6
Couple avec enfant(s)	6
Famille monoparentale	6
Colocation / Autre	6
Personnes seules	6
Profils électoraux	7
Premier tour	7
Sécurité	8
Evolution du nombre d'infractions	8
Pour comparer	9
Services à la population	10
Commerce	10
Éducation	10
Villes autour de Villiers-le-Mahieu	11

Situation géographique



i Informations clés

- **Région :** Île-de-France
- **Département :** Yvelines
- **Code postal :** 78770
- **Superficie :** 6 km²



Yvelines
Le Département

Statistiques sur la population



Nombre d'habitants

888



Age moyen

38 ans



Pop active

50.1%



Taux chômage

2.4%



Pop densité

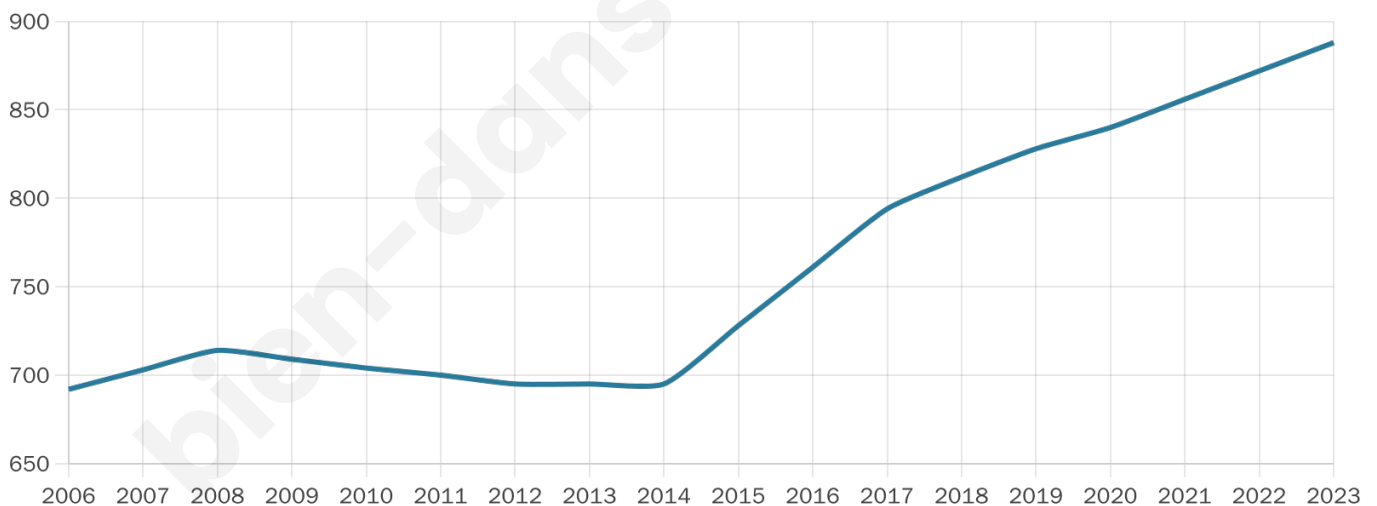
148 h/km²



Revenu moyen

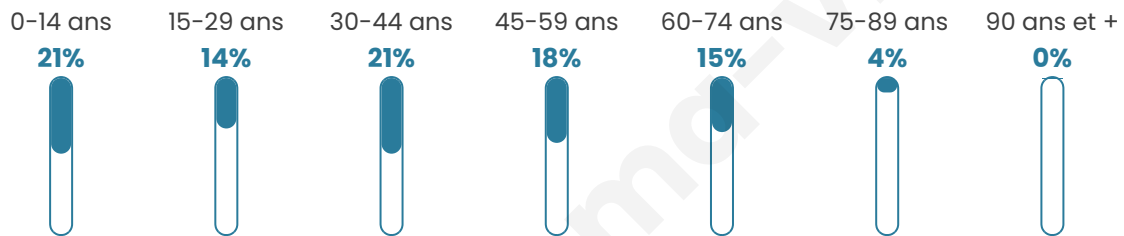
31 130 €/an

Evolution du nombre d'habitants

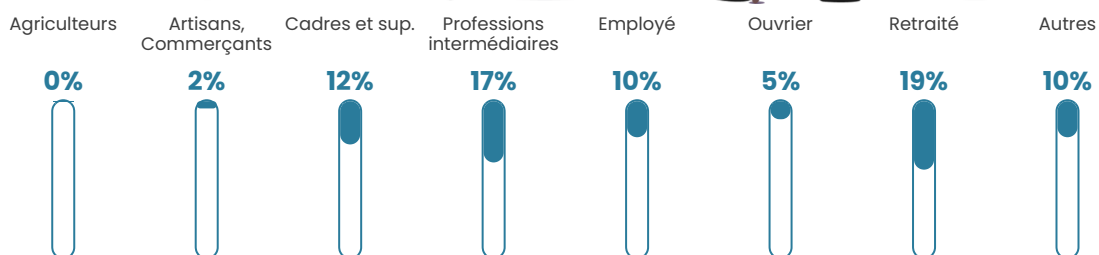


Sources : Institut national de la statistique et des études économiques (insee) selon Les dernières parutions officielles de 2024 portant sur les années 2020, 2021 et 2022.

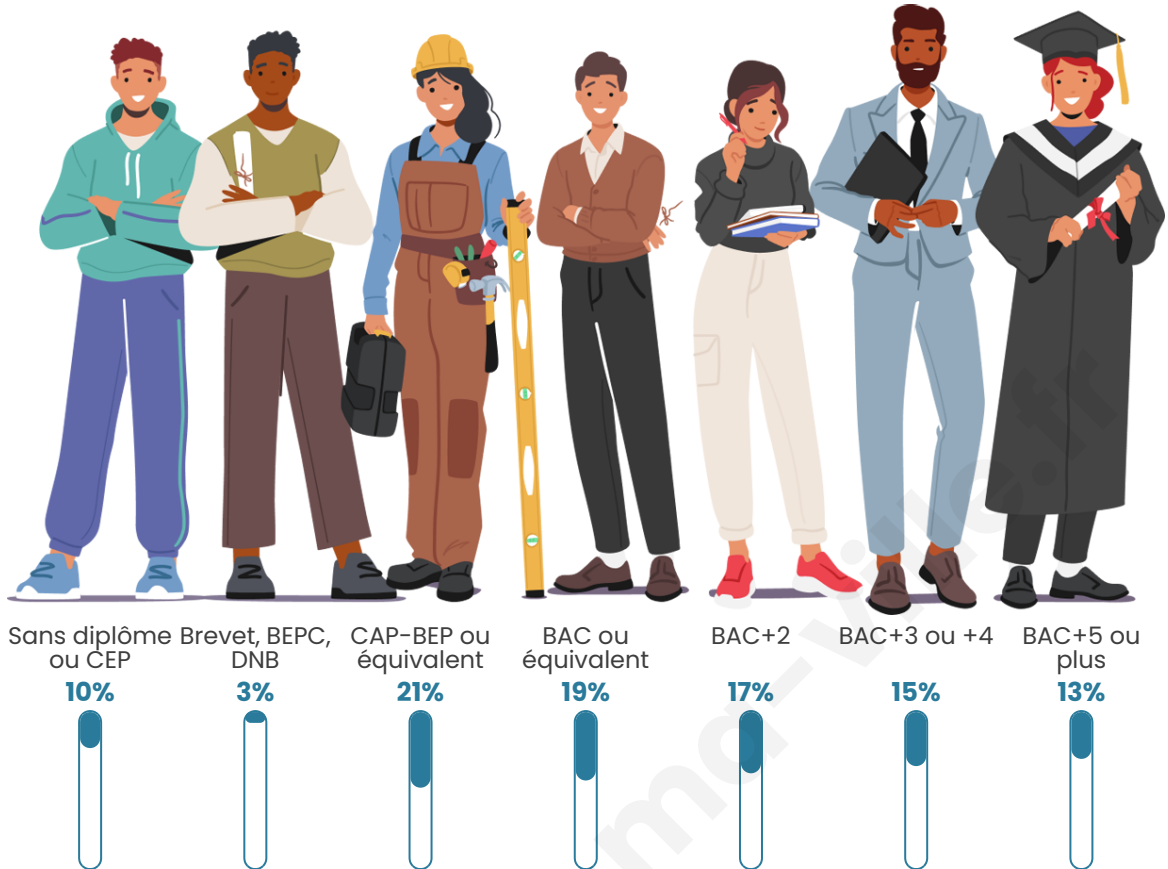
Tranche d'âge




Activité professionnelle



Niveau de diplôme










Composition des ménages





Profils électoraux

Premier tour

	Emmanuel MACRON	29.67 %
	Marine LE PEN	26.01 %
	Valérie PÉCRESE	12.33 %
	Jean-Luc MÉLENCHON	10.60 %
	Éric ZEMMOUR	8.48 %
	Yannick JADOT	4.43 %
	Fabien ROUSSEL	2.70 %
	Jean LASSALLE	2.50 %
	Nicolas DUPONT- AIGNAN	2.31 %
	Anne HIDALGO	0.58 %
	Philippe POUTOU	0.39 %
	Nathalie ARTHAUD	0.00 %

Second tour

	Emmanuel MACRON	55,27 %
	Marine LE PEN	44,73 %

620 inscrits

Participation : 82.58%

Votes blancs : 6.64%

Votes nuls : 0.78%

620 inscrits

Participation : 85.48%

Votes blancs : 2.08%

Votes nuls : 0.00%

Sécurité



Agressions physiques / sexuelles

0



Cambriolages

0



Vols / dégradations

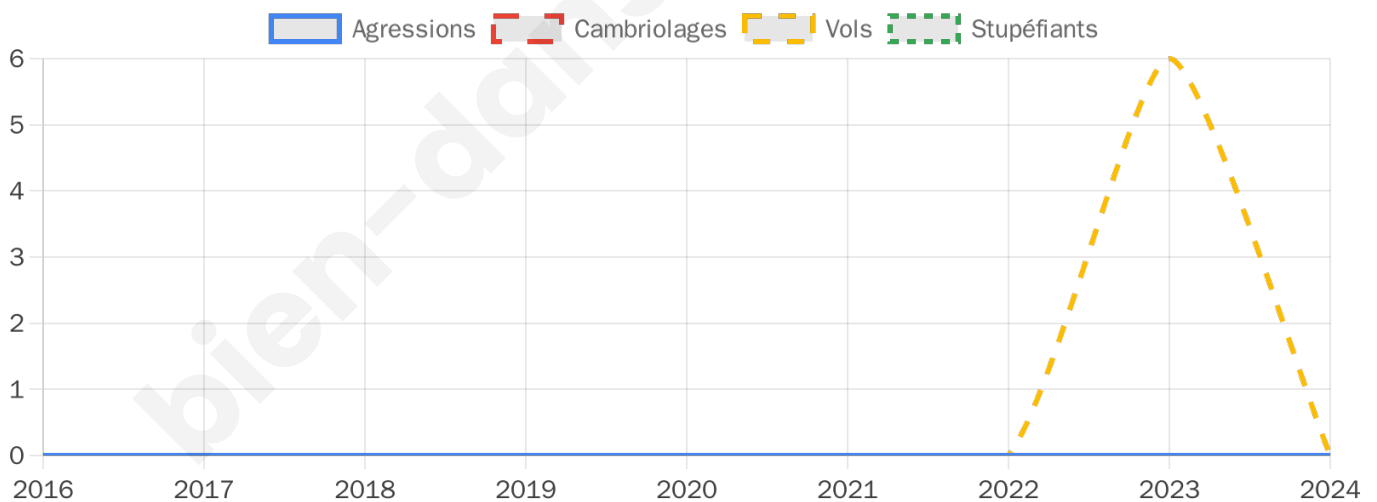
0



Stupéfiants

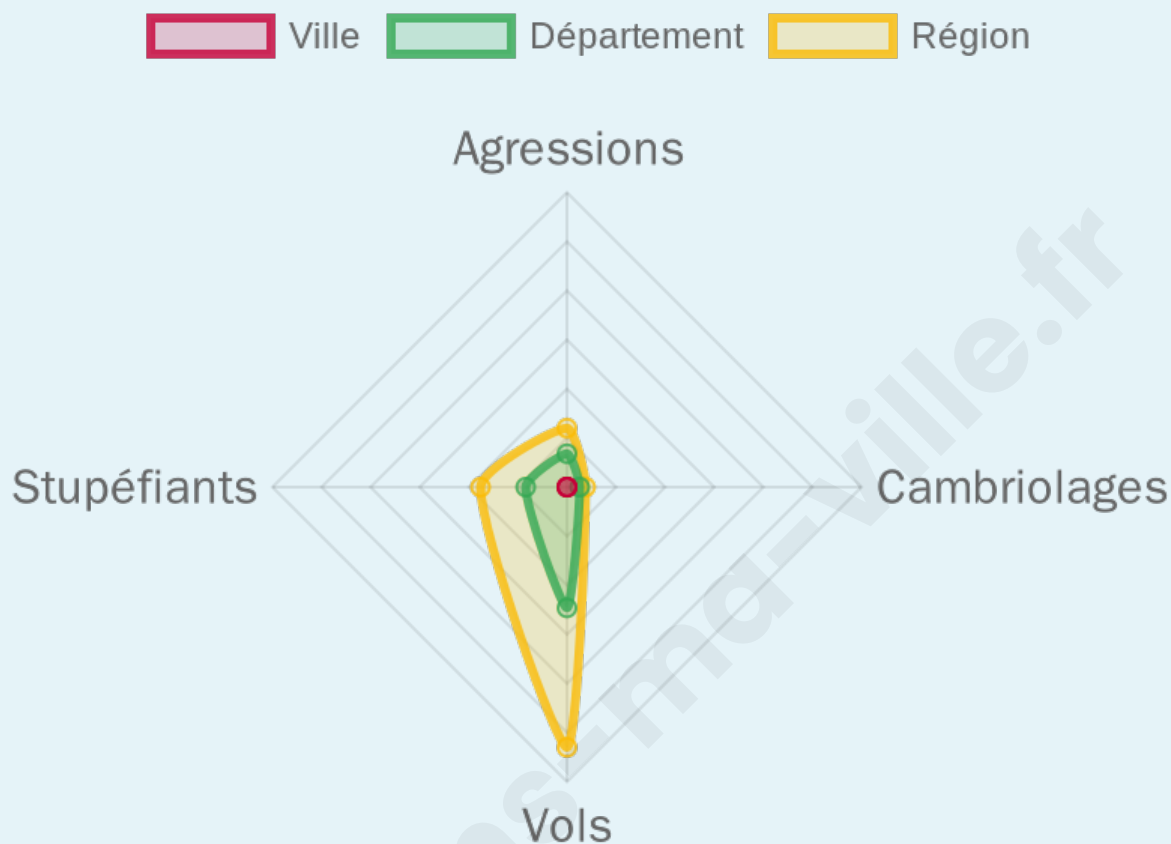
0

Evolution du nombre d'infractions



Pour comparer

(en proportion du nombre d'habitants)



Sources : Bases statistiques communale, départementale et régionale de la délinquance enregistrée par la police et la gendarmerie nationales selon les dernières parutions officielles de 2025 portant sur l'année 2024 ([data.gouv](https://data.gouv.fr)).

Agressions physiques / sexuelles : Violences sexuelles, coups et blessures volontaires intrafamiliaux, coups et blessures volontaires, autres coups, blessures volontaires et vols violents sans arme.

Cambriolages : Cambriolages de logements.

Vols : Vols avec armes, vols d'accessoires sur véhicules, vols dans les véhicules, vols de véhicules, vols sans violence contre des personnes, destructions, dégradations volontaires et escroqueries.

Stupéfiants : Trafic de stupéfiants dont (AFD) et usage de stupéfiants.

Services à la population



Commerce

Hypermarché	X Plaisir 13km
Supermarché	X Thoiry 1km
Superette	X Garancières 5km
Boulangerie	X Thoiry 1km
Boucherie	X Thoiry 1km
Restaurant	X Thoiry 1km
Garage	1
Station-service	X Thoiry 1km
Banque	X Beynes 7km
La poste	X Thoiry 1km
Coiffeur	1
Tabac	X Mareil-sur-Mauldre 7km
Bars / discothèque	X Thoiry 1km
Bibliothèque	X Saulx-Marchais 5km
Cinéma	X Bazemont 10km
Vétérinaire	X Andelu 3km



Santé

Pharmacie	X Thoiry 1km
Hôpital	X Plaisir 12km
Laboratoire d'analyses médicales	X Beynes 7km
Etablissement pour handicapé	X Maule 7km
EHPA	X Maule 6km
Médecin	X Thoiry 1km
Dentiste	X Thoiry 1km
Chirurgien	X Neauphle-le-Château 11km
Dermatologue	X Septeuil 8km
Anesthésiste	X Aubergenville 11km
Gastro-entérologue	X Aubergenville 11km
Gynécologue	X Méré 9km
Cancérologue	X Osny 31km
Neurologue	X Mantes-la-Jolie 15km
Ophthalmologue	X Montfort-l'Amaury 10km
ORL	X Mézières-sur-Seine 10km
Cardiologue	X Mézières-sur-Seine 10km
Pédiatre	X Plaisir 13km
Pneumologue	X Mantes-la-Ville 15km
Psychologue	X La Queue-les-Yvelines 7km
Radiologue	X Montfort-l'Amaury 10km
Rhumatologue	X Beynes 7km
Sage-femme	X Goupillières 2km



Éducation

Crèche	1
Ecole maternelle Public	X Thoiry 1km
Ecole maternelle Privé	X Trappes 20km
Ecole primaire Public	1
Ecole primaire Privé	X Vicq 6km
Collège Public	X Orgerus 7km
Collège Privé	X Saint-Germain-de-la-Grange 10km
Lycée Public	X La Queue-les-Yvelines 7km
Lycée Privé	X Maule 6km

Sources : Base Sirene des entreprises et de leurs établissements selon les dernières parutions officielles de 2025 portant sur l'année 2024 ([data.gouv](#)). Liste, localisation et tarifs des professionnels de santé selon les dernières parutions officielles de 2025 portant sur l'année 2024 ([opendatasoft](#)) et FINISS Extraction du Fichier des établissements selon les dernières parutions officielles de 2025 portant sur l'année 2024 ([data.gouv](#)). Adresse et géolocalisation des établissements d'enseignement du premier et second degrés selon les dernières parutions officielles de 2025 portant sur l'année 2024 ([data.education.gouv](#))

Villes autour de Villiers-le-Mahieu

Ville	Habitants	Superficie	Pop densité	Pop active	Taux chômage	Revenu moyen	Prix immobilier
Thoiry	1 434	7 km ²	205 h/km ²	52.3%	3.6%	29 640 €/an	2 706 €/m ²
Goupillières	570	5 km ²	114 h/km ²	48.4%	2.8%	32 630 €/an	2 245 €/m ²
Autouillet	665	4 km ²	166 h/km ²	48.3%	3%	33 110 €/an	2 999 €/m ²
Marcq (1 avis)	802	4 km ²	201 h/km ²	52.6%	4%	32 540 €/an	3 014 €/m ²
Andelu	550	4 km ²	138 h/km ²	46.4%	1.5%	31 070 €/an	2 881 €/m ²
Flexanville	576	8 km ²	72 h/km ²	52.3%	2.4%	31 130 €/an	3 734 €/m ²
Auteuil	1 020	4 km ²	255 h/km ²	48%	2.4%	32 720 €/an	2 868 €/m ²
Osmoy	413	2 km ²	207 h/km ²	50.8%	2.2%	29 120 €/an	2 327 €/m ²
Arnouville-lès-Mantes	951	10 km ²	95 h/km ²	51.2%	2.6%	30 750 €/an	2 524 €/m ²
Hargeville (1 avis)	418	7 km ²	60 h/km ²	54.1%	1.7%	30 610 €/an	2 424 €/m ²
Saint-Martin-des-Champs	304	6 km ²	51 h/km ²	50.7%	4.3%	32 700 €/an	3 363 €/m ²
Béhoust	533	5 km ²	107 h/km ²	46.2%	3.2%	32 830 €/an	3 002 €/m ²
Saulx-Marchais (1 avis)	950	2 km ²	475 h/km ²	55.9%	3.8%	30 520 €/an	2 973 €/m ²
Jumeauville (1 avis)	638	7 km ²	91 h/km ²	49.1%	2.8%	29 270 €/an	2 412 €/m ²
Goussonville (1 avis)	650	4 km ²	163 h/km ²	52.9%	2.9%	28 640 €/an	2 451 €/m ²

bien-dans-ma-ville.fr



Vous aimez votre ville ? Notez-la !

Et faites-nous part de vos remarques constructives



Avec

BIEN dans ma **VILLE** 