Version web

Ville de Villiers-le-Duc

Présenté par

BIEN dans ma VILLE

Sommaire

Situation géographique ... 3
Statistiques sur la population ... 4
Evolution du nombre d'habitants ... 4
Tranche d'âge ... 5
- ***0-14 ans*** ... 5
- ***15-29 ans*** ... 5
- ***30-44 ans*** ... 5
- ***45-59 ans*** ... 5
- ***60-74 ans*** ... 5
- ***75-89 ans*** ... 5
- ***90 ans et +*** ... 5

Activité professionnelle ... 5
- ***Agriculteurs*** ... 5
- ***Artisans, Commerçants*** ... 5
- ***Cadres et sup.*** ... 5
- ***Professions intermédiaires*** ... 5
- ***Employé*** ... 5
- ***Ouvrier*** ... 5
- ***Retraité*** ... 5
- ***Autres*** ... 5

Niveau de diplôme ... 6
- ***Sans diplôme ou CEP*** ... 6
- ***Brevet, BEPC, DNB*** ... 6
- ***CAP-BEP ou équivalent*** ... 6
- ***BAC ou équivalent*** ... 6
- ***BAC+2*** ... 6
- ***BAC+3 ou +4*** ... 6
- ***BAC+5 ou plus*** ... 6

Composition des ménages ... 6
- ***Couple sans enfant*** ... 6
- ***Couple avec enfant(s)*** ... 6
- ***Famille monoparentale*** ... 6
- ***Colocation / Autre*** ... 6
- ***Personnes seules*** ... 6

Profils électoraux ... 7
- ***Premier tour*** ... 7

Sécurité ... 8
- ***Evolution du nombre d'infractions*** ... 8
- ***Pour comparer*** ... 9

Services à la population ... 10
- ***Commerce*** ... 10
- ***Éducation*** ... 10
- ***Villes autour de Villiers-le-Duc*** ... 12

Situation géographique

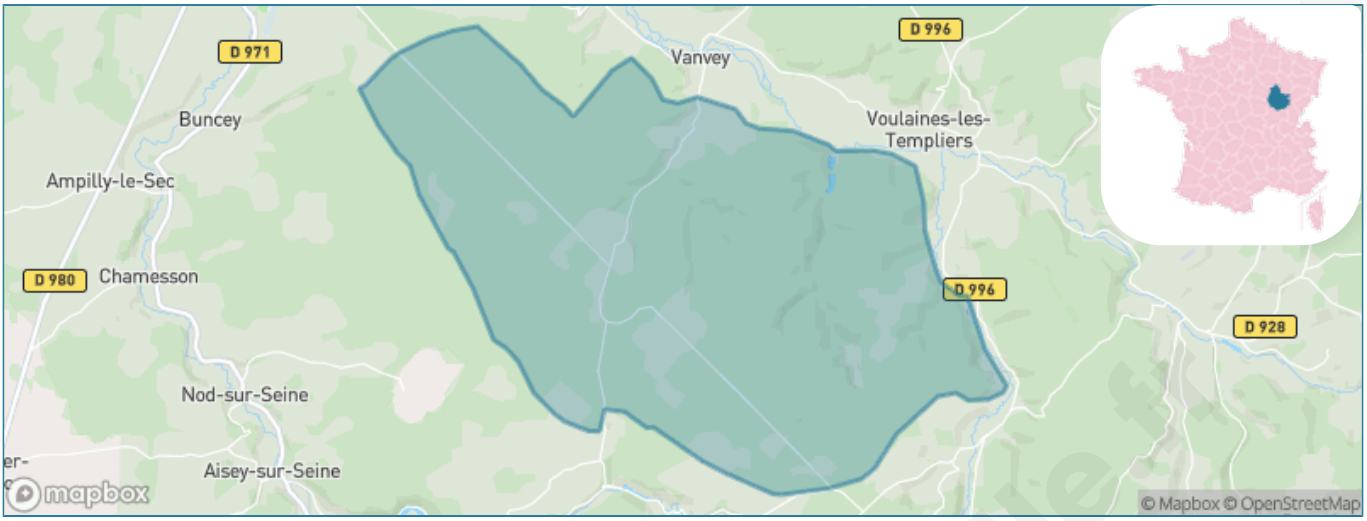

Informations clés

- **Région :** Bourgogne-Franche-Comté
- **Département :** Côte-d'or
- **Code postal :** 21400
- **Superficie :** 84 km²

bien-dans-ma-ville.fr

Statistiques sur la population

Nombre d'habitants	Age moyen	Pop active
109	**42 ans**	**51.4%**

Taux chômage	Pop densité	Revenu moyen
5.3%	**1 h/km²**	**NC**

Evolution du nombre d'habitants

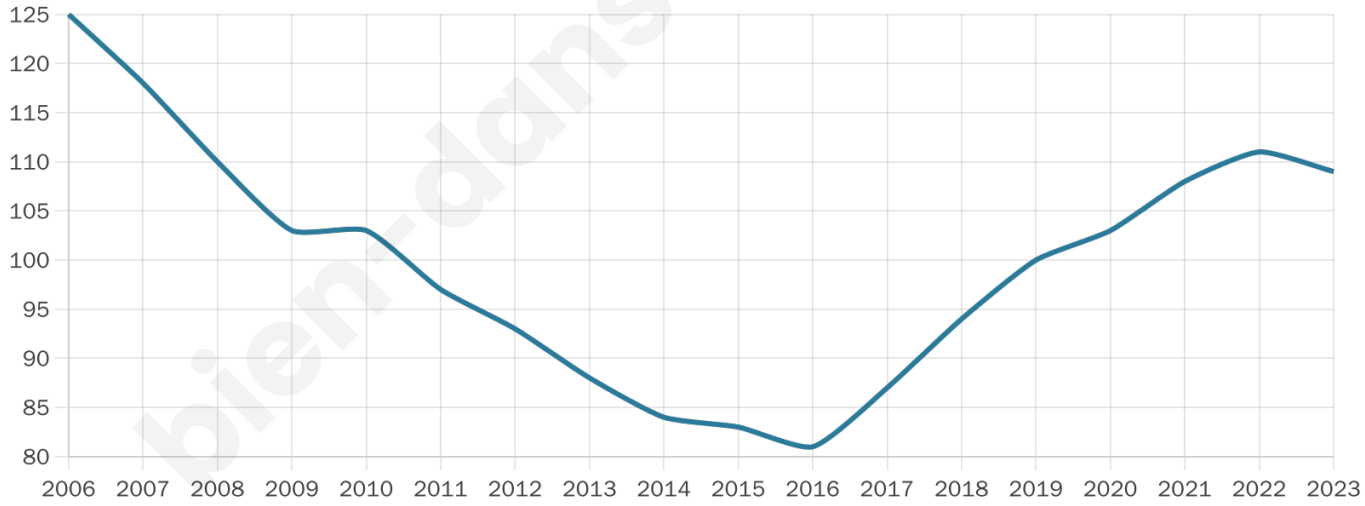

Sources : Institut national de la statistique et des études économiques (insee) selon Les dernières parutions officielles de 2024 portant sur les années 2020, 2021 et 2022.

bien-dans-ma-ville.fr

Tranche d'âge

0-14 ans	15-29 ans	30-44 ans	45-59 ans	60-74 ans	75-89 ans	90 ans et +
16%	17%	13%	21%	22%	6%	0%

Activité professionnelle

Agriculteurs	Artisans, Commerçants	Cadres et sup.	Professions intermédiaires	Employé	Ouvrier	Retraité	Autres
0%	0%	0%	9%	9%	19%	24%	5%

bien-dans-ma-ville.fr

Niveau de diplôme

Sans diplôme ou CEP	Brevet, BEPC, DNB	CAP-BEP ou équivalent	BAC ou équivalent	BAC+2	BAC+3 ou +4	BAC+5 ou plus
23%	4%	42%	13%	5%	8%	6%

Composition des ménages

Couple sans enfant	Couple avec enfant(s)	Famille monoparentale	Colocation / Autre	Personnes seules
31%	46%	0%	0%	23%

Profils électoraux

Premier tour

Marine LE PEN 40.28 %

Éric ZEMMOUR 15.28 %

Emmanuel MACRON 12.50 %

Nicolas DUPONT-AIGNAN 9.72 %

Valérie PÉCRESSE 8.33 %

Jean-Luc MÉLENCHON 4.17 %

Jean LASSALLE 2.78 %

Philippe POUTOU 2.78 %

Fabien ROUSSEL 1.39 %

Anne HIDALGO 1.39 %

Yannick JADOT 1.39 %

Nathalie ARTHAUD 0.00 %

91 inscrits
Participation : 80.22%
Votes blancs : 1.37%
Votes nuls : 0.00%

Second tour

Emmanuel MACRON 27,94 %

Marine LE PEN 72,06 %

91 inscrits
Participation : 85.71%
Votes blancs : 10.26%
Votes nuls : 2.56%

bien-dans-ma-ville.fr

Sécurité

Agressions physiques / sexuelles

0

Cambriolages

0

Vols / dégradations

0

Stupéfiants

0

Evolution du nombre d'infractions

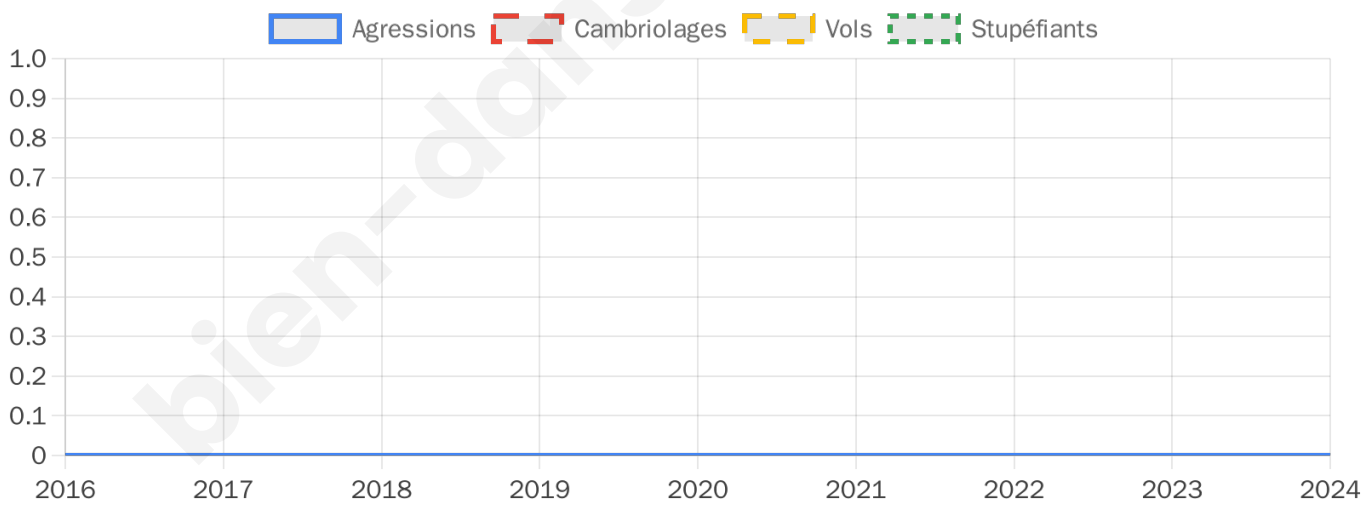

bien-dans-ma-

Pour comparer

(en proportion du nombre d'habitants)

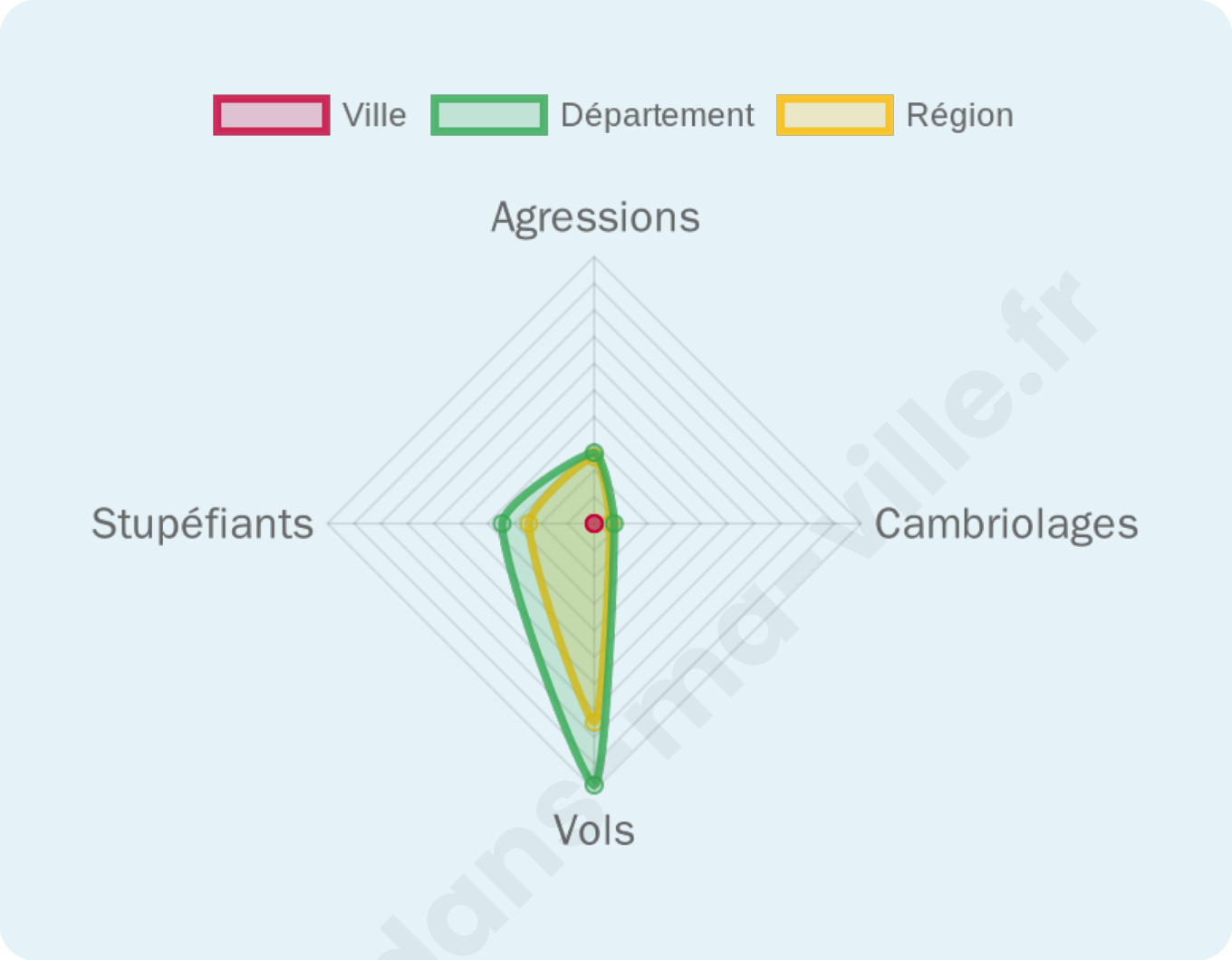

Sources : Bases statistiques communale, départementale et régionale de la délinquance enregistrée par la police et la gendarmerie nationales selon les dernières parutions officielles de 2025 portant sur l'année 2024 (data.gouv).
Agressions physiques / sexuelles : Violences sexuelles, coups et blessures volontaires intrafamiliaux, coups et blessures volontaires, autres coups, blessures volontaires et vols violents sans arme.
Cambriolages : Cambriolages de logements.
Vols : Vols avec armes, vols d'accessoires sur véhicules, vols dans les véhicules, vols de véhicules, vols sans violence contre des personnes, destructions, dégradations volontaires et escroqueries.
Stupéfiants : Trafic de stupéfiants dont (AFD) et usage de stupéfiants.

bien-dans-ma-ville.fr

Services à la population

Commerce

Hypermarché	X Châtillon-sur-Seine 12km
Supermarché	X Lafox 7km
Superêtte	X Leuglay 6km
Boulangerie	X Leuglay 6km
Boucherie	X Châtillon-sur-Seine 12km
Restaurant	X Recey-sur-Ource 11km
Garage	X Vanvey 2km
Station-service	X Châtillon-sur-Seine 13km
Banque	X Châtillon-sur-Seine 12km
La poste	X Châtillon-sur-Seine 11km
Coiffeur	X Voulaines-les-Templiers 5km
Tabac	X Châtillon-sur-Seine 12km
Bars / discothèque	X Leuglay 6km
Bibliothèque	X Leuglay 6km
Cinéma	X Montbard 36km
Vétérinaire	X Châtillon-sur-Seine 11km

Éducation

Crêche	X Châtillon-sur-Seine 12km
Ecole maternelle Public	X Châtillon-sur-Seine 11km
Ecole maternelle Privé	X Domrémy-la-Pucelle 100km
Ecole primaire Public	X Voulaines-les-Templiers 5km
Ecole primaire Privé	X Châtillon-sur-Seine 11km
Collège Public	X Recey-sur-Ource 11km
Collège Privé	X Châtillon-sur-Seine 12km
Lycée Public	X Châtillon-sur-Seine 9km

Santé

Pharmacie	X Châtillon-sur-Seine 12km
Hôpital	X Châtillon-sur-Seine 13km
Laboratoire d'analyses médicales	X Châtillon-sur-Seine 12km
Etablissement pour handicapé	X Châtillon-sur-Seine 11km
EHPA	X Châtillon-sur-Seine 12km
Médecin	X Recey-sur-Ource 12km
Dentiste	X Châtillon-sur-Seine 12km
Chirurgien	X Jailly-les-Moulins 41km
Dermatologue	X Semur-en-Auxois 45km
Anesthésiste	X Chaumont 46km
Gastro-entérologue	X Semur-en-Auxois 45km
Gynécologue	X Chaumont 46km
Cancérologue	X Auxerre 85km
Neurologue	X Chaumont 46km
Ophtalmologue	X Chaumont 46km
ORL	X Bar-sur-Aube 46km
Cardiologue	X Châtillon-sur-Seine 12km
Pédiatre	X Châtillon-sur-Seine 13km
Pneumologue	X Montbard 35km
Psychologue	X Montbard 36km
Radiologue	X Saints-Geosmes 46km
Rhumatologue	X Chaumont 46km
Sage-femme	X Aignay-le-Duc 17km

bien-dans-

Lycée Privé	X Châtillon-sur-Seine 12km

Sources : Base Sirene des entreprises et de leurs établissements selon les dernières parutions officielles de 2025 portant sur l'année 2024 (data.gouv). Liste, localisation et tarifs des professionnels de santé selon les dernières parutions officielles de 2025 portant sur l'année 2024 (opendatasoft) et FINESS Extraction du Fichier des établissements selon les dernières parutions officielles de 2025 portant sur l'année 2024 (data.gouv). Adresse et géolocalisation des établissements d'enseignement du premier et second degrés selon les dernières parutions officielles de 2025 portant sur l'année 2024 (data.education.gouv)

bien-dans-ma-ville.fr

Villes autour de Villiers-le-Duc

Ville	Habitants	Superficie	Pop densité	Pop active	Taux chômage	Revenu moyen	Prix immobilier
Vanvey	243	16 km²	15 h/km²	37.9%	4.1%	18 880 €/an	813 €/m²
Maisey-le-Duc	71	12 km²	6 h/km²	56.3%	2.8%	NC	1 180 €/m²
Voulaines-les-Templiers (1 avis)	270	23 km²	12 h/km²	42.2%	5.2%	18 900 €/an	1 316 €/m²
Villotte-sur-Ource	110	9 km²	12 h/km²	39.1%	3.6%	22 400 €/an	1 094 €/m²
Leuglay (1 avis)	283	24 km²	12 h/km²	43.8%	3.9%	20 290 €/an	955 €/m²
Prusly-sur-Ource	164	15 km²	11 h/km²	42.1%	3.7%	23 690 €/an	1 053 €/m²
Saint-Germain-le-Rocheux	83	7 km²	12 h/km²	45.8%	7.2%	NC	NC
Essarois	84	18 km²	5 h/km²	33.3%	4.8%	NC	1 073 €/m²
Rochefort-sur-Brévon	42	12 km²	4 h/km²	33.3%	7.1%	NC	1 021 €/m²
Louesme	111	18 km²	6 h/km²	50.5%	3.6%	23 630 €/an	333 €/m²
Beaulieu	28	6 km²	5 h/km²	42.9%	10.7%	NC	349 €/m²
Busseaut	56	10 km²	6 h/km²	33.9%	7.1%	NC	943 €/m²
Bissey-la-Côte	133	19 km²	7 h/km²	39.8%	2.3%	22 900 €/an	1 054 €/m²
Montmoyen	71	19 km²	4 h/km²	42.3%	1.4%	NC	448 €/m²
Courban	140	17 km²	8 h/km²	45.7%	6.4%	23 440 €/an	518 €/m²

bien-dans-ma-ville.fr

bien-dans-ma-ville.fr

Vous aimez votre ville ? Notez-la !

Et faites-nous part de vos remarques constructives

Avec

BIEN dans ma VILLE