



Version web

Ville de Villiers-en-Plaine

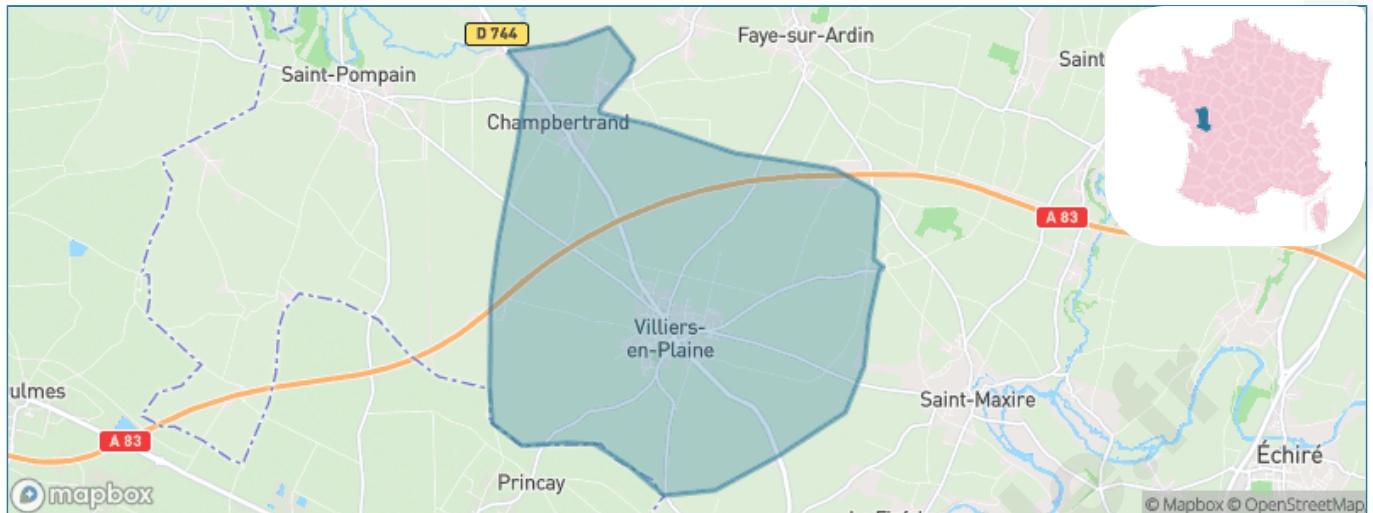
Présenté par

BIEN dans
ma **VILLE** 

Sommaire

Situation géographique	3
Statistiques sur la population	4
Evolution du nombre d'habitants	4
Tranche d'âge	5
0-14 ans	5
15-29 ans	5
30-44 ans	5
45-59 ans	5
60-74 ans	5
75-89 ans	5
90 ans et +	5
Activité professionnelle	5
Agriculteurs	5
Artisans, Commerçants	5
Cadres et sup.	5
Professions intermédiaires	5
Employé	5
Ouvrier	5
Retraité	5
Autres	5
Niveau de diplôme	6
Sans diplôme ou CEP	6
Brevet, BEPC, DNB	6
CAP-BEP ou équivalent	6
BAC ou équivalent	6
BAC+2	6
BAC+3 ou +4	6
BAC+5 ou plus	6
Composition des ménages	6
Couple sans enfant	6
Couple avec enfant(s)	6
Famille monoparentale	6
Colocation / Autre	6
Personnes seules	6
Profil électoraux	7
Premier tour	7
Sécurité	8
Evolution du nombre d'infractions	8
Pour comparer	9
Services à la population	10
Commerce	10
Éducation	10
Villes autour de Villiers-en-Plaine	11
Avis sur la ville de Villiers-en-Plaine	12
Moyenne par critère	12
Villes autour de Villiers-en-Plaine	12
Répartition des avis par note	12
Répartition des avis par note	12

Situation géographique



i Informations clés

- **Région** : Nouvelle-Aquitaine
- **Département** : Deux-Sèvres
- **Code postal** : 79160
- **Superficie** : 27 km²



Statistiques sur la population



Nombre d'habitants

1 806



Age moyen

39 ans



Pop active

50.8%



Taux chômage

6%



Pop densité

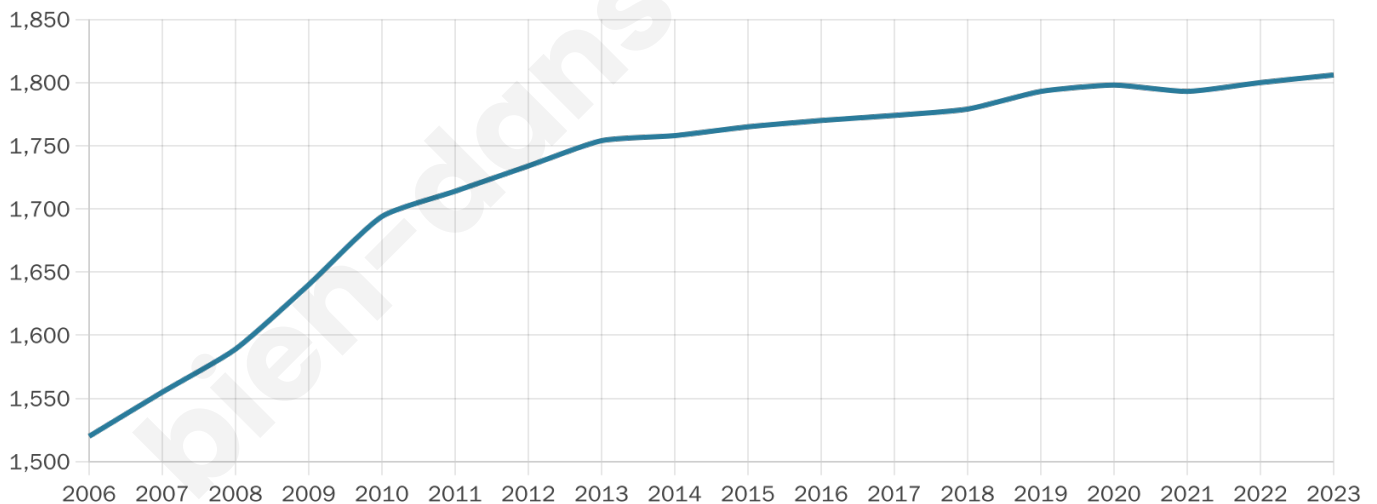
67 h/km²



Revenu moyen

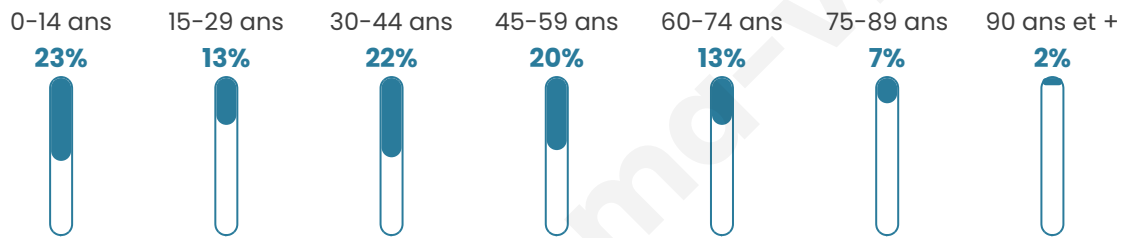
23 830 €/an

Evolution du nombre d'habitants

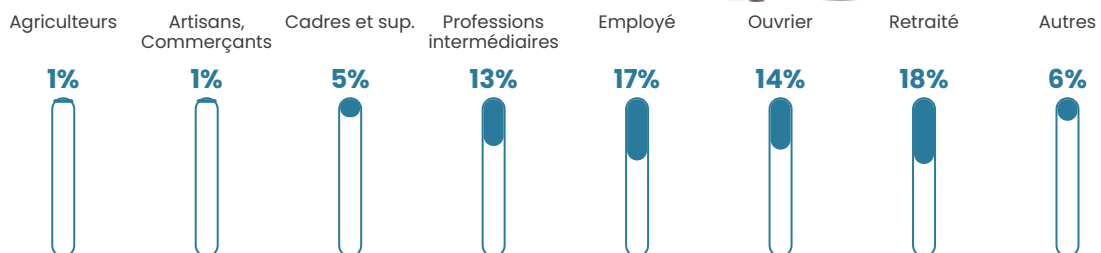


Sources : Institut national de la statistique et des études économiques (insee) selon Les dernières parutions officielles de 2024 portant sur les années 2020, 2021 et 2022.


Tranche d'âge




Activité professionnelle



Niveau de diplôme











Composition des ménages



Profils électoraux

Premier tour

	Emmanuel MACRON	33.30 %
	Marine LE PEN	24.72 %
	Jean-Luc MÉLENCHON	17.05 %
	Valérie PÉCRESE	4.34 %
	Jean LASSALLE	4.24 %
	Éric ZEMMOUR	3.83 %
	Yannick JADOT	3.53 %
	Fabien ROUSSEL	2.83 %
	Anne HIDALGO	1.92 %
	Nicolas DUPONT-AIGNAN	1.92 %
	Nathalie ARTHAUD	1.61 %
	Philippe POUTOU	0.71 %



1 262 inscrits

Participation : 81.06%

Votes blancs : 1.37%

Votes nuls : 1.76%

Second tour

	Emmanuel MACRON	62,99 %
	Marine LE PEN	37,01 %

1 263 inscrits

Participation : 78.94%

Votes blancs : 4.01%

Votes nuls : 6.02%

Sécurité



Agressions physiques / sexuelles

0



Cambriolages

0



Vols / dégradations

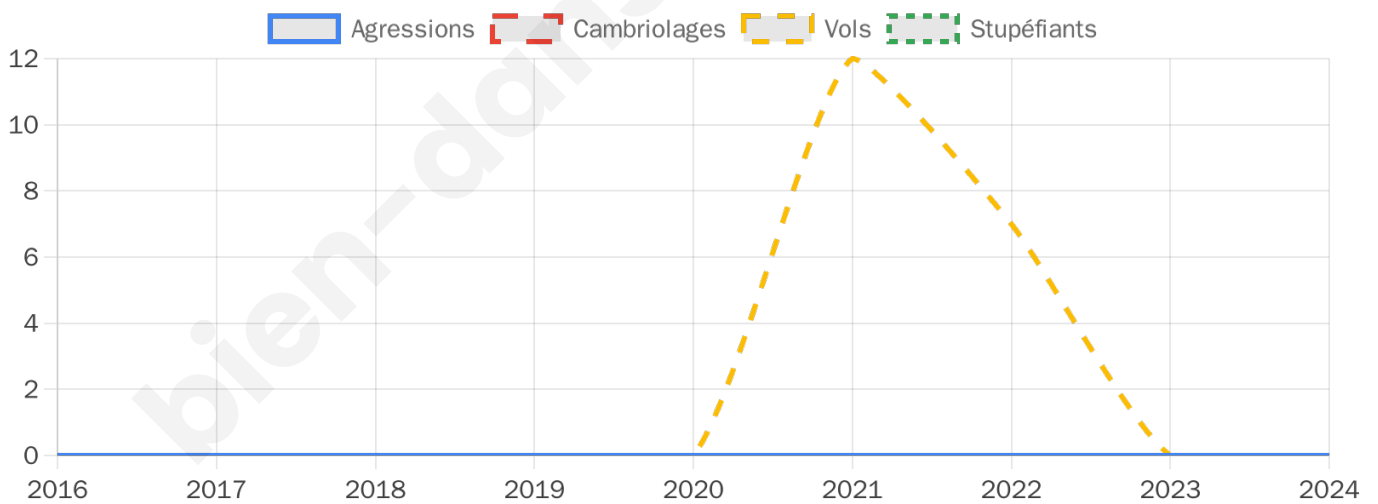
0



Stupéfiants

0

Evolution du nombre d'infractions



Pour comparer

(en proportion du nombre d'habitants)



Sources : Bases statistiques communale, départementale et régionale de la délinquance enregistrée par la police et la gendarmerie nationales selon les dernières parutions officielles de 2025 portant sur l'année 2024 ([data.gouv](https://data.gouv.fr)).

Agresions physiques / sexuelles : Violences sexuelles, coups et blessures volontaires intrafamiliaux, coups et blessures volontaires, autres coups, blessures volontaires et vols violents sans arme.

Cambriolages : Cambriolages de logements.

Vols : Vols avec armes, vols d'accessoires sur véhicules, vols dans les véhicules, vols de véhicules, vols sans violence contre des personnes, destructions, dégradations volontaires et escroqueries.

Stupéfiants : Trafic de stupéfiants dont (AFD) et usage de stupéfiants.

Services à la population



Commerce

Hypermarché	X Niort 9km
Supermarché	X Benet 5km
Superette	1
Boulangerie	1
Boucherie	X Benet 6km
Restaurant	2
Garage	4
Station-service	1
Banque	X Benet 6km
La poste	1
Coiffeur	1
Tabac	X Benet 6km
Bars / discothèque	1
Bibliothèque	X Niort 8km
Cinéma	X Niort 7km
Vétérinaire	X Benet 5km



Santé

Pharmacie	1
Hôpital	X Niort 11km
Laboratoire d'analyses médicales	X Niort 9km
Etablissement pour handicapé	X Niort 7km
EHPA	1
Médecin	X Benet 5km
Dentiste	X Benet 5km
Chirurgien	X Niort 11km
Dermatologue	X Niort 11km
Anesthésiste	X Niort 11km
Gastro-entérologue	X Niort 11km
Gynécologue	X Niort 11km
Cancérologue	X Poitiers 72km
Neurologue	X Rouillé 44km
Ophtalmologue	X Niort 11km
ORL	X Niort 10km
Cardiologue	X Niort 9km
Pédiatre	X Aiffres 15km
Pneumologue	X Niort 11km
Psychologue	X Niort 10km
Radiologue	X Niort 11km
Rhumatologue	X Niort 10km
Sage-femme	X Benet 5km



Éducation

Crèche	2
Ecole maternelle Public	1
Ecole maternelle Privé	X Sèvremoine 88km
Ecole primaire Public	1
Ecole primaire Privé	X Benet 6km
Collège Public	X Benet 5km
Collège Privé	X Benet 6km
Lycée Public	X Niort 8km
Lycée Privé	X Niort 10km

Sources : Base Sirene des entreprises et de leurs établissements selon les dernières parutions officielles de 2025 portant sur l'année 2024 ([data.gouv](#)). Liste, localisation et tarifs des professionnels de santé selon les dernières parutions officielles de 2025 portant sur l'année 2024 ([opendatasoft](#)) et FINISS Extraction du Fichier des établissements selon les dernières parutions officielles de 2025 portant sur l'année 2024 ([data.gouv](#)). Adresse et géolocalisation des établissements d'enseignement du premier et second degrés selon les dernières parutions officielles de 2025 portant sur l'année 2024 ([data.education.gouv](#))

Villes autour de Villiers-en-Plaine

Ville	Habitants	Superficie	Pop densité	Pop active	Taux chômage	Revenu moyen	Prix immobilier
Saint-Rémy	1 105	13 km ²	85 h/km ²	50%	2.9%	25 050 €/an	1 437 €/m ²
Saint-Maxire	1 319	14 km ²	94 h/km ²	49.7%	2.9%	26 010 €/an	1 588 €/m ²
Faye-sur-Ardin (1 avis)	667	15 km ²	44 h/km ²	50.7%	3.6%	23 160 €/an	1 343 €/m ²
Saint-Pompain	949	24 km ²	40 h/km ²	49.7%	2%	23 790 €/an	1 071 €/m ²
Sciecq	659	4 km ²	165 h/km ²	40.1%	2.3%	27 040 €/an	1 450 €/m ²
Benet (1 avis)	4 089	50 km ²	82 h/km ²	46.4%	3.5%	23 400 €/an	1 360 €/m ²
Béceleuf	750	19 km ²	39 h/km ²	48.5%	3.7%	22 530 €/an	1 007 €/m ²
Sainte-Ouenne	789	11 km ²	72 h/km ²	50.8%	3%	23 350 €/an	1 140 €/m ²
Surin (1 avis)	635	13 km ²	49 h/km ²	54%	3.1%	23 140 €/an	1 177 €/m ²
Ardin	1 257	29 km ²	43 h/km ²	48.9%	4.2%	22 900 €/an	788 €/m ²
Magné (3 avis)	2 728	14 km ²	195 h/km ²	40.9%	2.9%	26 170 €/an	1 325 €/m ²
Coulon (7 avis)	2 299	29 km ²	79 h/km ²	44.8%	3.8%	25 270 €/an	1 534 €/m ²
Échiré (2 avis)	3 549	31 km ²	114 h/km ²	46%	3.2%	25 850 €/an	1 653 €/m ²
Coulonges-sur-l'Autize (1 avis)	2 345	18 km ²	130 h/km ²	42.3%	3.3%	22 130 €/an	1 118 €/m ²
Niort (54 avis)	59 854	68 km ²	880 h/km ²	46.9%	5.8%	23 120 €/an	1 563 €/m ²

Avis sur la ville de Villiers-en-Plaine



Moyenne par critère



Villes autour de Villiers-en-Plaine

Ville	Note globale	Sécurité	Éducation	Sport Loisir	Environnement	Vie pratique
Saint-Rémy	-	-	-	-	-	-
Saint-Maxire	-	-	-	-	-	-
Faye-sur-Ardin (1 avis)	3.2	5.0	4.0	3.0	4.0	0.0
Saint-Pompain	-	-	-	-	-	-
Sciecq	-	-	-	-	-	-
Benet (1 avis)	4.6	4.0	5.0	5.0	4.0	5.0
Béceleuf	-	-	-	-	-	-
Sainte-Ouenne	-	-	-	-	-	-
Surin (1 avis)	2.6	4.0	2.0	2.0	4.0	1.0
Ardin	-	-	-	-	-	-
Magné (3 avis)	4.3	4.0	4.0	4.3	4.7	4.3
Coulon (7 avis)	1.8	2.4	1.0	1.6	2.6	1.3
Échiré (2 avis)	4.2	4.5	4.5	4.0	4.0	4.0
Coulonges-sur-l'Autize (1 avis)	2.8	4.0	3.0	2.0	3.0	2.0
Niort (54 avis)	3.1	2.7	3.2	3.1	3.3	3.0



Vous aimez votre ville ? Notez-la !

Et faites-nous part de vos remarques constructives



Avec

BIEN dans ma **VILLE** 