



Version web

Ville de Villiers-en-Morvan

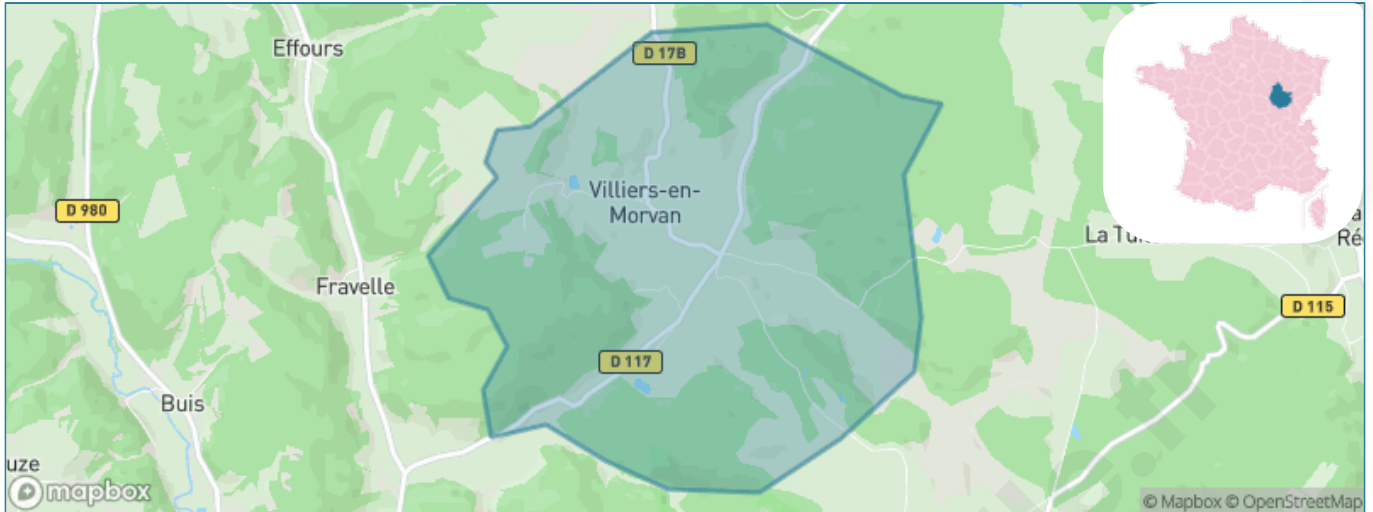
Présenté par

BIEN dans ma **VILLE** 

Sommaire

Situation géographique	3
Statistiques sur la population	4
Evolution du nombre d'habitants	4
Tranche d'âge	5
0-14 ans	5
15-29 ans	5
30-44 ans	5
45-59 ans	5
60-74 ans	5
75-89 ans	5
90 ans et +	5
Activité professionnelle	5
Agriculteurs	5
Artisans, Commerçants	5
Cadres et sup.	5
Professions intermédiaires	5
Employé	5
Ouvrier	5
Retraité	5
Autres	5
Niveau de diplôme	6
Sans diplôme ou CEP	6
Brevet, BEPC, DNB	6
CAP-BEP ou équivalent	6
BAC ou équivalent	6
BAC+2	6
BAC+3 ou +4	6
BAC+5 ou plus	6
Composition des ménages	6
Couple sans enfant	6
Couple avec enfant(s)	6
Famille monoparentale	6
Colocation / Autre	6
Personnes seules	6
Profils électoraux	7
Premier tour	7
Sécurité	8
Evolution du nombre d'infractions	8
Pour comparer	9
Services à la population	10
Commerce	10
Éducation	10
Villes autour de Villiers-en-Morvan	12

Situation géographique



i Informations clés

- **Région** : Bourgogne-Franche-Comté
- **Département** : Côte-d'or
- **Code postal** : 21430
- **Superficie** : 6 km²

RÉGION
BOURGOGNE
FRANCHE
COMTE

Côte
d'Or
LE DÉPARTEMENT



Statistiques sur la population



Nombre d'habitants

43



Age moyen

48 ans



Pop active

41.9%



Taux chômage

0%



Pop densité

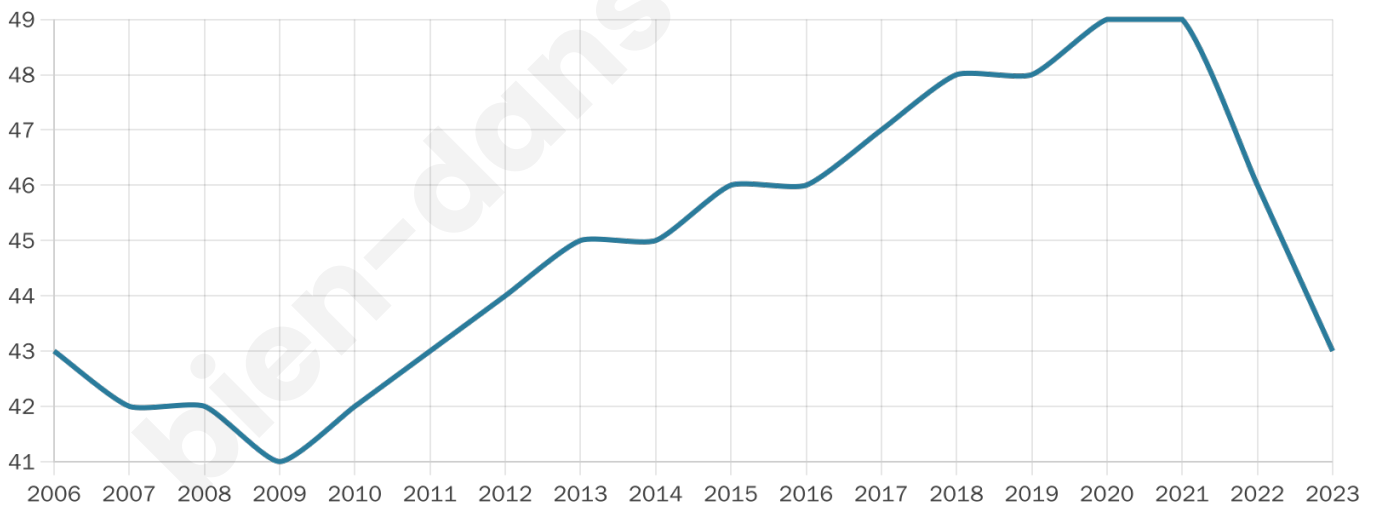
7 h/km²



Revenu moyen

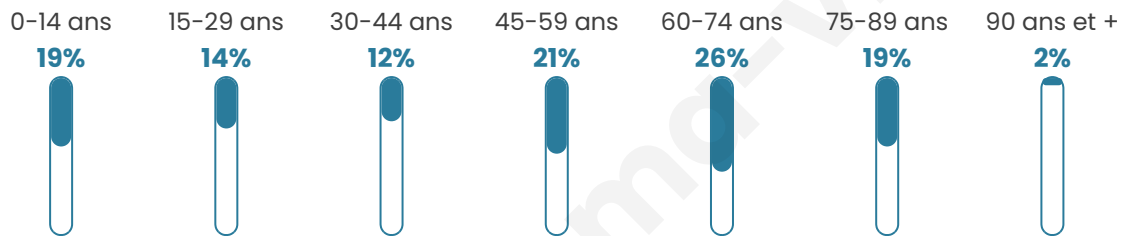
NC

Evolution du nombre d'habitants

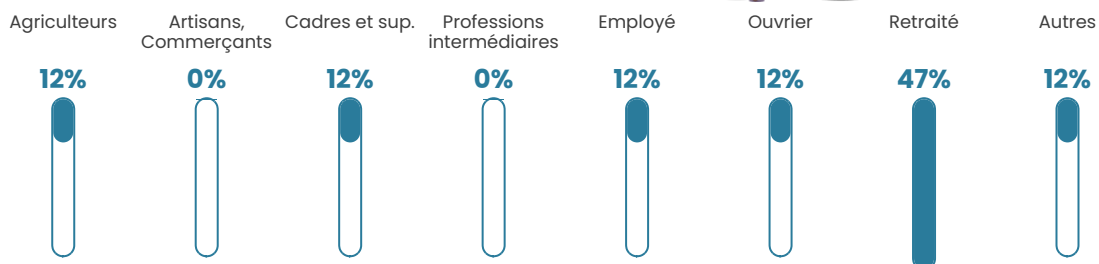


Sources : Institut national de la statistique et des études économiques (insee) selon Les dernières parutions officielles de 2024 portant sur les années 2020, 2021 et 2022.


Tranche d'âge




Activité professionnelle



Niveau de diplôme












Composition des ménages



Profils électoraux

Premier tour

	Marine LE PEN	31.58 %
	Jean-Luc MÉLENCHON	23.68 %
	Éric ZEMMOUR	18.42 %
	Emmanuel MACRON	10.53 %
	Fabien ROUSSEL	7.89 %
	Jean LASSALLE	5.26 %
	Valérie PÉCRESSE	2.63 %
	Nathalie ARTHAUD	0.00 %
	Anne HIDALGO	0.00 %
	Yannick JADOT	0.00 %
	Philippe POUTOU	0.00 %
	Nicolas DUPONT-AIGNAN	0.00 %



46 inscrits

Participation : 82.61%

Votes blancs : 0.00%

Votes nuls : 0.00%

Second tour

	Emmanuel MACRON	25,81 %
	Marine LE PEN	74,19 %

46 inscrits

Participation : 80.43%

Votes blancs : 13.51%

Votes nuls : 2.7%

Sécurité



Agressions physiques / sexuelles

0



Cambriolages

0



Vols / dégradations

0



Stupéfiants

0

Evolution du nombre d'infractions



Pour comparer

(en proportion du nombre d'habitants)



Sources : Bases statistiques communale, départementale et régionale de la délinquance enregistrée par la police et la gendarmerie nationales selon les dernières parutions officielles de 2025 portant sur l'année 2024 ([data.gouv](https://data.gouv.fr)).

Agressions physiques / sexuelles : Violences sexuelles, coups et blessures volontaires intrafamiliaux, coups et blessures volontaires, autres coups, blessures volontaires et vols violents sans arme.

Cambriolages : Cambriolages de logements.

Vols : Vols avec armes, vols d'accessoires sur véhicules, vols dans les véhicules, vols de véhicules, vols sans violence contre des personnes, destructions, dégradations volontaires et escroqueries.

Stupéfiants : Trafic de stupéfiants dont (AFD) et usage de stupéfiants.

Services à la population



Commerce

Hypermarché	X <u>Semur-en-Auxois</u> 39km
Supermarché	X <u>Saulieu</u> 15km
Superette	X <u>Chissey-en-Morvan</u> 5km
Boulangerie	X <u>Bard-le-Régulier</u> 2km
Boucherie	X <u>Thoisyl-la-Berchère</u> 14km
Restaurant	X <u>Liernais</u> 6km
Garage	X <u>Alligny-en-Morvan</u> 6km
Station-service	X <u>Liernais</u> 6km
Banque	X <u>Liernais</u> 6km
La poste	X <u>Saulieu</u> 14km
Coiffeur	X <u>Lucenay-l'Évêque</u> 5km
Tabac	X <u>Saulieu</u> 15km
Bars / discothèque	X <u>Liernais</u> 6km
Bibliothèque	X <u>Mont-Saint-Jean</u> 19km
Cinéma	X <u>Saulieu</u> 15km
Vétérinaire	X <u>Lucenay-l'Évêque</u> 8km



Santé

Pharmacie	X <u>Lucenay-l'Évêque</u> 8km
Hôpital	X <u>Saulieu</u> 15km
Laboratoire d'analyses médicales	X <u>Saulieu</u> 15km
Etablissement pour handicapé EHPA	X <u>Saulieu</u> 15km
Médecin	X <u>Lucenay-l'Évêque</u> 7km
Dentiste	X <u>Saulieu</u> 14km
Chirurgien	X <u>Autun</u> 22km
Dermatologue	X <u>Pouilly-en-Auxois</u> 25km
Anesthésiste	X <u>Autun</u> 22km
Gastro-entérologue	X <u>Autun</u> 22km
Gynécologue	X <u>Pouilly-en-Auxois</u> 25km
Cancérologue	X <u>Chalon-sur-Saône</u> 59km
Neurologue	X <u>Le Creusot</u> 41km
Ophthalmologue	X <u>Autun</u> 22km
ORL	X <u>Autun</u> 21km
Cardiologue	X <u>Autun</u> 21km
Pédiatre	X <u>Montceau-les-Mines</u> 54km
Pneumologue	X <u>Le Creusot</u> 40km
Psychologue	X <u>Pouilly-en-Auxois</u> 25km
Radiologue	X <u>Autun</u> 22km
Rhumatologue	X <u>Chalon-sur-Saône</u> 59km
Sage-femme	X <u>Autun</u> 22km



Éducation

Crèche	X <u>Saulieu</u> 15km
Ecole maternelle Public	X <u>Liernais</u> 6km
Ecole maternelle Privé	X <u>Bourges</u> 143km
Ecole primaire Public	X <u>Chissey-en-Morvan</u> 5km
Ecole primaire Privé	X <u>Arnay-le-Duc</u> 17km
Collège Public	X <u>Liernais</u> 6km
Collège Privé	X <u>Autun</u> 22km
Lycée Public	X <u>Autun</u> 22km
Lycée Privé	X <u>Saulieu</u> 14km

Sources : Base Sirene des entreprises et de leurs établissements selon les dernières parutions officielles de 2025 portant sur l'année 2024 ([data.gouv](https://data.gouv.fr)). Liste, localisation et tarifs des professionnels de santé selon les dernières parutions officielles de 2025 portant sur l'année 2024 ([opendatasoft](https://opendatasoft.com)) et FINESS Extraction du Fichier des établissements selon les dernières parutions officielles de 2025 portant sur l'année 2024 ([data.gouv](https://data.gouv.fr)). Adresse et géolocalisation des établissements d'enseignement du premier et second degrés selon les dernières parutions officielles de 2025 portant sur l'année 2024 ([data.education.gouv](https://data.education.gouv.fr))

bien-dans-ma-ville.fr

Villes autour de Villiers-en-Morvan

Ville	Habitants	Superficie	Pop densité	Pop active	Taux chômage	Revenu moyen	Prix immobilier
Blanot	120	18 km ²	7 h/km ²	40.8%	5%	18 190 €/an	750 €/m ²
Savilly	79	8 km ²	10 h/km ²	38%	2.5%	NC	1 009 €/m ²
Bard-le-Régulier	73	9 km ²	8 h/km ²	43.8%	5.5%	NC	560 €/m ²
Brazey-en-Morvan	155	17 km ²	9 h/km ²	31%	1.3%	20 060 €/an	615 €/m ²
Chissey-en-Morvan	308	29 km ²	11 h/km ²	33.8%	3.6%	20 520 €/an	1 106 €/m ²
Vianges	35	8 km ²	4 h/km ²	40%	8.6%	NC	1 227 €/m ²
Liernais (1 avis)	482	28 km ²	17 h/km ²	42.1%	2.9%	21 970 €/an	1 395 €/m ²
Marcheseuil	158	17 km ²	9 h/km ²	44.9%	3.2%	22 080 €/an	863 €/m ²
Manlay	199	19 km ²	10 h/km ²	40.2%	2.5%	20 390 €/an	514 €/m ²
Lucenay-l'Évêque	333	25 km ²	13 h/km ²	43.8%	4.5%	19 590 €/an	871 €/m ²
Censerey	182	12 km ²	15 h/km ²	36.3%	0%	20 380 €/an	1 564 €/m ²
Diancey	99	10 km ²	10 h/km ²	38.4%	1%	NC	NC
Moux-en-Morvan	538	42 km ²	13 h/km ²	35.9%	4.8%	21 150 €/an	1 425 €/m ²
Barnay	99	15 km ²	7 h/km ²	50.5%	5.1%	NC	745 €/m ²
Ménessaire	75	14 km ²	5 h/km ²	30.7%	0%	NC	962 €/m ²

bien-dans-ma-ville.fr



Vous aimez votre ville ? Notez-la !

Et faites-nous part de vos remarques constructives



Avec

BIEN dans ma **VILLE** 