



Version web

# Ville de Villiers-en- Désoeuve

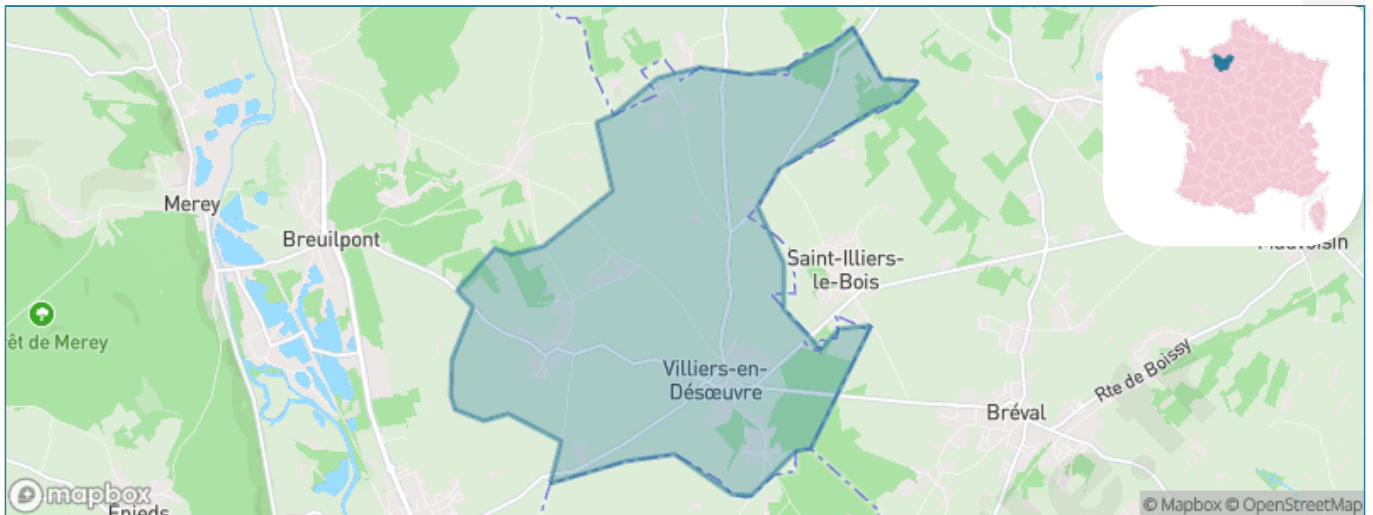
Présenté par

**BIEN** dans  
ma **VILLE** 

# Sommaire

Situation géographique .....	3
Statistiques sur la population .....	4
Evolution du nombre d'habitants .....	4
Tranche d'âge .....	5
0-14 ans .....	5
15-29 ans .....	5
30-44 ans .....	5
45-59 ans .....	5
60-74 ans .....	5
75-89 ans .....	5
90 ans et + .....	5
Activité professionnelle .....	5
Agriculteurs .....	5
Artisans, Commerçants .....	5
Cadres et sup. ....	5
Professions intermédiaires .....	5
Employé .....	5
Ouvrier .....	5
Retraité .....	5
Autres .....	5
Niveau de diplôme .....	6
Sans diplôme ou CEP .....	6
Brevet, BEPC, DNB .....	6
CAP-BEP ou équivalent .....	6
BAC ou équivalent .....	6
BAC+2 .....	6
BAC+3 ou +4 .....	6
BAC+5 ou plus .....	6
Composition des ménages .....	6
Couple sans enfant .....	6
Couple avec enfant(s) .....	6
Famille monoparentale .....	6
Colocation / Autre .....	6
Personnes seules .....	6
Profils électoraux .....	7
Premier tour .....	7
Sécurité .....	8
Evolution du nombre d'infractions .....	8
Pour comparer .....	9
Services à la population .....	10
Commerce .....	10
Éducation .....	10
Villes autour de Villiers-en-Désœuvre .....	11

# Situation géographique



## i Informations clés

- **Région** : Normandie
- **Département** : Eure
- **Code postal** : 27640
- **Superficie** : 14 km<sup>2</sup>



RÉGION  
NORMANDIE



# Statistiques sur la population



Nombre d'habitants

**853**



Age moyen

**39 ans**



Pop active

**56.2%**



Taux chômage

**7.4%**



Pop densité

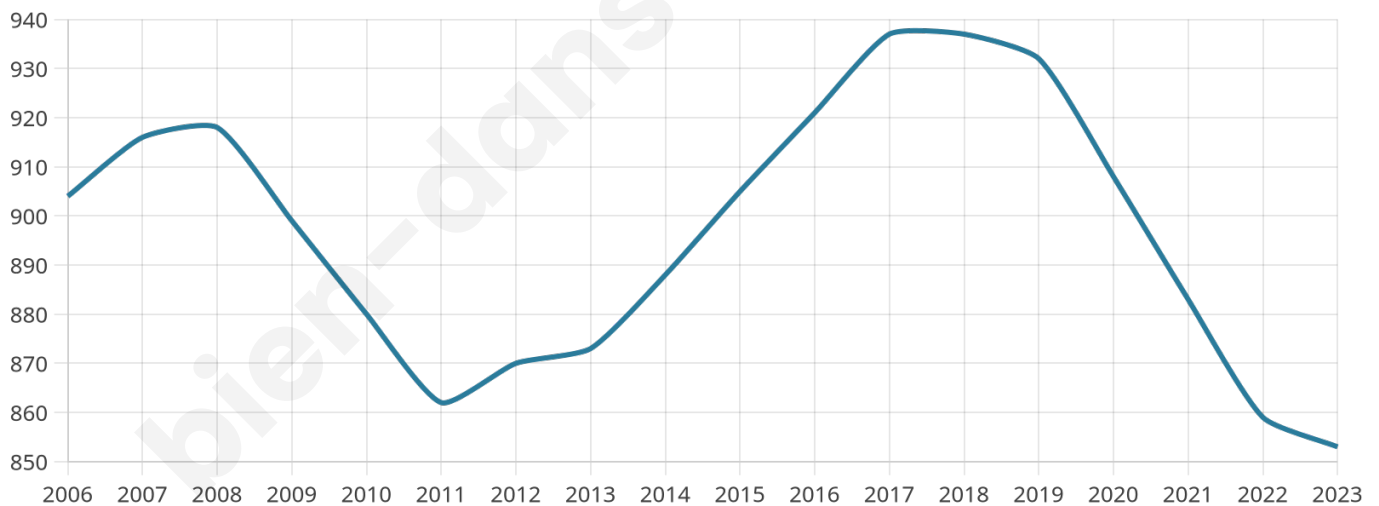
**61 h/km<sup>2</sup>**



Revenu moyen

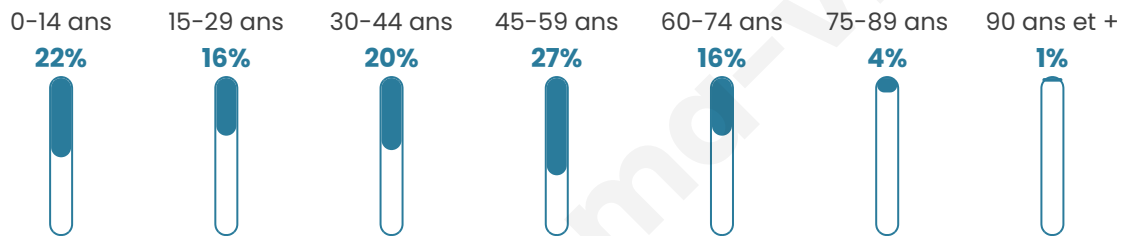
**26 580 €/an**

## Evolution du nombre d'habitants

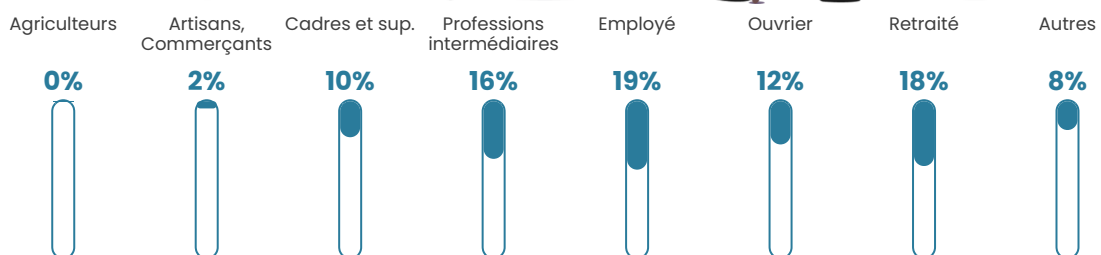


Sources : Institut national de la statistique et des études économiques (insee) selon Les dernières parutions officielles de 2024 portant sur les années 2020, 2021 et 2022.


## Tranche d'âge




## Activité professionnelle



## Niveau de diplôme








## Composition des ménages



# Profils électoraux

## Premier tour

	Marine LE PEN	31.19 %
	Emmanuel MACRON	26.61 %
	Jean-Luc MÉLENCHON	15.80 %
	Éric ZEMMOUR	7.07 %
	Valérie PÉCRESE	4.99 %
	Yannick JADOT	4.16 %
	Jean LASSALLE	3.53 %
	Nicolas DUPONT-AIGNAN	2.70 %
	Fabien ROUSSEL	1.87 %
	Nathalie ARTHAUD	0.83 %
	Anne HIDALGO	0.62 %
	Philippe POUTOU	0.62 %



### 638 inscrits

Participation : 77.27%

Votes blancs : 2.03%

Votes nuls : 0.41%

## Second tour

	Emmanuel MACRON	48,82 %
	Marine LE PEN	51,18 %

### 638 inscrits

Participation : 73.98%

Votes blancs : 6.99%

Votes nuls : 3.6%

# Sécurité



Agressions physiques / sexuelles

0



Cambriolages

0



Vols / dégradations

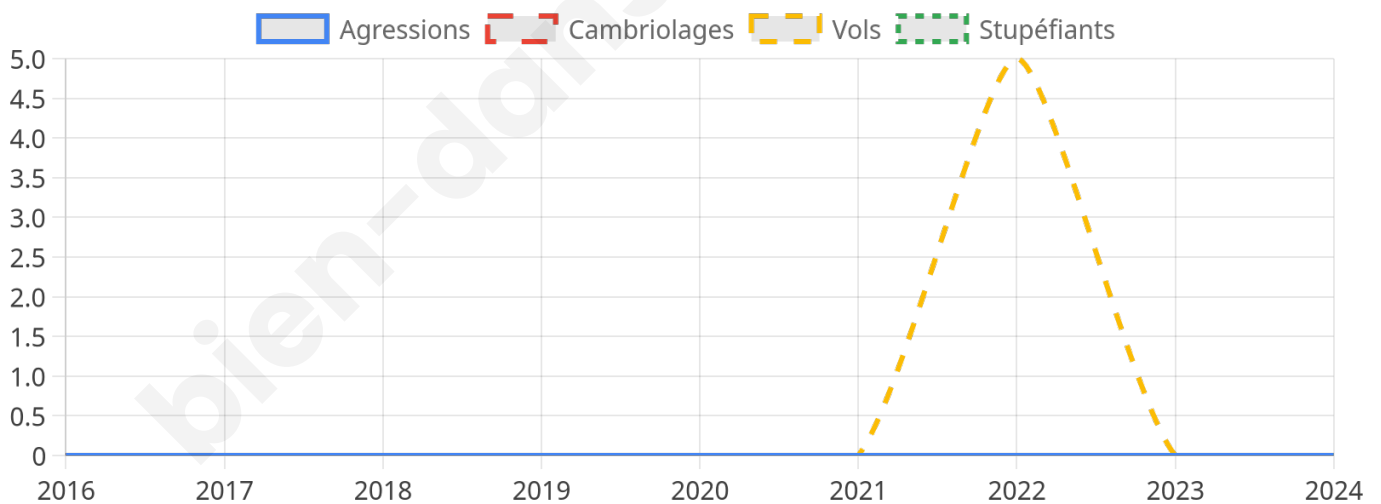
0



Stupéfiants

0

## Evolution du nombre d'infractions



## Pour comparer

(en proportion du nombre d'habitants)

■ Ville ■ Département ■ Région



Sources : Bases statistiques communale, départementale et régionale de la délinquance enregistrée par la police et la gendarmerie nationales selon les dernières parutions officielles de 2025 portant sur l'année 2024 ([data.gouv](https://data.gouv.fr)).

Agressions physiques / sexuelles : Violences sexuelles, coups et blessures volontaires intrafamiliaux, coups et blessures volontaires, autres coups, blessures volontaires et vols violents sans arme.

Cambriolages : Cambriolages de logements.

Vols : Vols avec armes, vols d'accessoires sur véhicules, vols dans les véhicules, vols de véhicules, vols sans violence contre des personnes, destructions, dégradations volontaires et escroqueries.

Stupéfiants : Trafic de stupéfiants dont (AFD) et usage de stupéfiants.

# Services à la population



## Commerce

Hypermarché	X <a href="#">Vernon</a> 16km
Supermarché	X <a href="#">Bréval</a> 3km
Superette	1
Boulangerie	1
Boucherie	1
Restaurant	X <a href="#">Saint-Illiers-le-Bois</a> 2km
Garage	1
Station-service	X <a href="#">Bréval</a> 2km
Banque	X <a href="#">Bréval</a> 3km
La poste	X <a href="#">Bréval</a> 3km
Coiffeur	1
Tabac	X <a href="#">Anet</a> 11km
Bars / discothèque	X <a href="#">Bréval</a> 3km
Bibliothèque	X <a href="#">Arnouville-lès-Mantes</a> 18km
Cinéma	X <a href="#">Vernon</a> 16km
Vétérinaire	1



## Santé

Pharmacie	X <a href="#">Bréval</a> 2km
Hôpital	X <a href="#">Buchelay</a> 14km
Laboratoire d'analyses médicales	X <a href="#">Ézy-sur-Eure</a> 10km
Etablissement pour handicapé	X <a href="#">Guainville</a> 4km
EHPA	X <a href="#">Bréval</a> 3km
Médecin	X <a href="#">Bueil</a> 4km
Dentiste	X <a href="#">Ivry-la-Bataille</a> 7km
Chirurgien	X <a href="#">Vaux-sur-Eure</a> 15km
Dermatologue	X <a href="#">Septeuil</a> 15km
Anesthésiste	X <a href="#">Mantes-la-Jolie</a> 17km
Gastro-entérologue	X <a href="#">Mantes-la-Jolie</a> 15km
Gynécologue	X <a href="#">Mantes-la-Jolie</a> 15km
Cancérologue	X <a href="#">Osny</a> 45km
Neurologue	X <a href="#">Mantes-la-Jolie</a> 16km
Ophthalmologue	X <a href="#">Bréval</a> 3km
ORL	X <a href="#">Buchelay</a> 13km
Cardiologue	X <a href="#">Longnes</a> 8km
Pédiatre	X <a href="#">Pacy-sur-Eure</a> 11km
Pneumologue	X <a href="#">Vernon</a> 15km
Psychologue	X <a href="#">Vernon</a> 16km
Radiologue	X <a href="#">Vernon</a> 16km
Rhumatologue	X <a href="#">Mantes-la-Jolie</a> 16km
Sage-femme	X <a href="#">Bréval</a> 3km



## Éducation

Crèche	1
Ecole maternelle Public	X <a href="#">Bréval</a> 3km
Ecole maternelle Privé	X <a href="#">Noyers</a> 36km
Ecole primaire Public	1
Ecole primaire Privé	X <a href="#">Anet</a> 11km
Collège Public	X <a href="#">Bréval</a> 3km
Collège Privé	X <a href="#">Bonnières-sur-Seine</a> 12km
Lycée Public	X <a href="#">Magnanville</a> 14km
Lycée Privé	X <a href="#">Anet</a> 12km

Sources : Base Sirene des entreprises et de leurs établissements selon les dernières parutions officielles de 2025 portant sur l'année 2024 ([data.gouv](#)). Liste, localisation et tarifs des professionnels de santé selon les dernières parutions officielles de 2025 portant sur l'année 2024 ([opendatasoft](#)) et FINISS Extraction du Fichier des établissements selon les dernières parutions officielles de 2025 portant sur l'année 2024 ([data.gouv](#)). Adresse et géolocalisation des établissements d'enseignement du premier et second degrés selon les dernières parutions officielles de 2025 portant sur l'année 2024 ([data.education.gouv](#))

## Villes autour de Villiers-en-Désœuvre

Ville	Habitants	Superficie	Pop densité	Pop active	Taux chômage	Revenu moyen	Prix immobilier
Saint-Illiers-le-Bois	449	4 km <sup>2</sup>	112 h/km <sup>2</sup>	48.8%	3.8%	30 600 €/an	2 865 €/m <sup>2</sup>
Bréval (2 avis)	2 151	11 km <sup>2</sup>	196 h/km <sup>2</sup>	42.8%	3.4%	27 310 €/an	2 511 €/m <sup>2</sup>
Bueil	1 642	4 km <sup>2</sup>	411 h/km <sup>2</sup>	42.8%	4.2%	25 910 €/an	2 294 €/m <sup>2</sup>
Guainville	696	14 km <sup>2</sup>	50 h/km <sup>2</sup>	49%	3.2%	28 860 €/an	2 195 €/m <sup>2</sup>
Neauphlette	871	9 km <sup>2</sup>	97 h/km <sup>2</sup>	49.8%	4%	28 120 €/an	2 187 €/m <sup>2</sup>
Gilles	498	7 km <sup>2</sup>	71 h/km <sup>2</sup>	45.6%	3.2%	28 030 €/an	2 117 €/m <sup>2</sup>
Breuilpont	1 201	12 km <sup>2</sup>	100 h/km <sup>2</sup>	46.5%	4.1%	25 320 €/an	2 041 €/m <sup>2</sup>
Garennes-sur-Eure (1 avis)	1 996	10 km <sup>2</sup>	200 h/km <sup>2</sup>	48.8%	5.7%	24 740 €/an	1 968 €/m <sup>2</sup>
Neuilly	168	4 km <sup>2</sup>	42 h/km <sup>2</sup>	55.4%	3.6%	26 880 €/an	1 680 €/m <sup>2</sup>
Cravent	438	6 km <sup>2</sup>	73 h/km <sup>2</sup>	48.2%	5.9%	26 910 €/an	1 914 €/m <sup>2</sup>
Saint-Illiers-la-Ville	350	6 km <sup>2</sup>	58 h/km <sup>2</sup>	52.6%	5.7%	25 370 €/an	2 399 €/m <sup>2</sup>
Le Mesnil-Simon	565	9 km <sup>2</sup>	63 h/km <sup>2</sup>	54.5%	3.9%	26 560 €/an	2 096 €/m <sup>2</sup>
Villegats	360	3 km <sup>2</sup>	120 h/km <sup>2</sup>	53.9%	5.6%	28 540 €/an	4 545 €/m <sup>2</sup>
Lommoye	639	9 km <sup>2</sup>	71 h/km <sup>2</sup>	49.1%	3.6%	28 180 €/an	2 614 €/m <sup>2</sup>
Hécourt	325	7 km <sup>2</sup>	46 h/km <sup>2</sup>	46.8%	5.2%	24 940 €/an	1 576 €/m <sup>2</sup>

bien-dans-ma-ville.fr



# Vous aimez votre ville ? Notez-la !

Et faites-nous part de vos remarques constructives



Avec

**BIEN** dans  
ma **VILLE** 