



Version web

Ville de Villiers-en-Bois

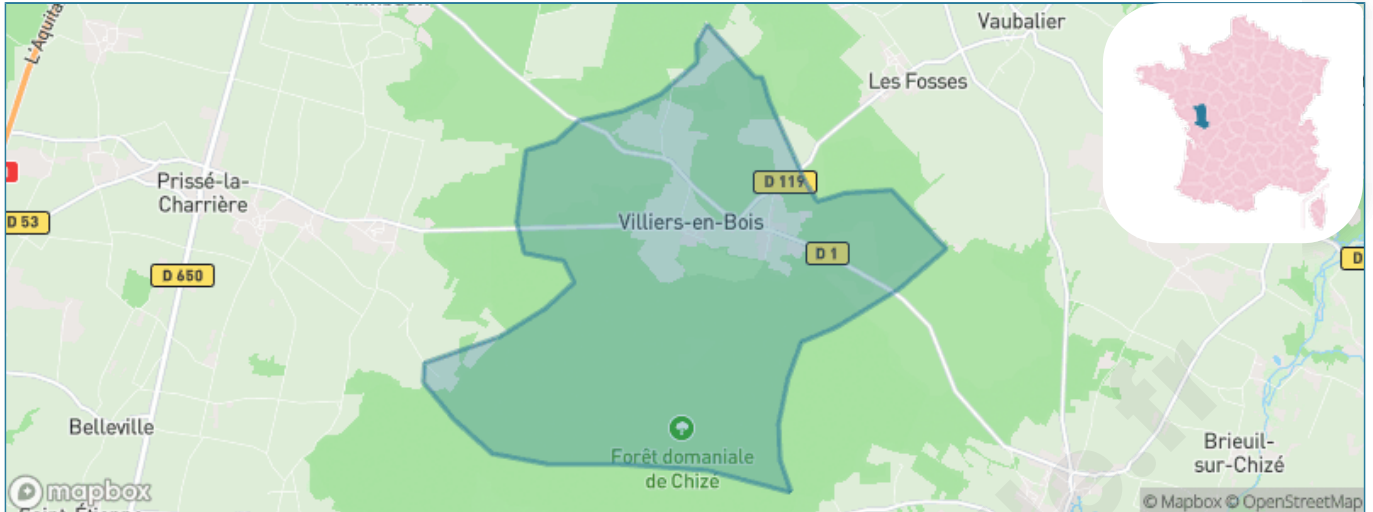
Présenté par

BIEN dans
ma **VILLE** 

Sommaire

Situation géographique	3
Statistiques sur la population	4
Evolution du nombre d'habitants	4
Tranche d'âge	5
0-14 ans	5
15-29 ans	5
30-44 ans	5
45-59 ans	5
60-74 ans	5
75-89 ans	5
90 ans et +	5
Activité professionnelle	5
Agriculteurs	5
Artisans, Commerçants	5
Cadres et sup.	5
Professions intermédiaires	5
Employé	5
Ouvrier	5
Retraité	5
Autres	5
Niveau de diplôme	6
Sans diplôme ou CEP	6
Brevet, BEPC, DNB	6
CAP-BEP ou équivalent	6
BAC ou équivalent	6
BAC+2	6
BAC+3 ou +4	6
BAC+5 ou plus	6
Composition des ménages	6
Couple sans enfant	6
Couple avec enfant(s)	6
Famille monoparentale	6
Colocation / Autre	6
Personnes seules	6
Profils électoraux	7
Premier tour	7
Sécurité	8
Evolution du nombre d'infractions	8
Pour comparer	9
Services à la population	10
Commerce	10
Éducation	10
Villes autour de Villiers-en-Bois	12

Situation géographique



i Informations clés

- **Région** : Nouvelle-Aquitaine
- **Département** : Deux-Sèvres
- **Code postal** : 79360
- **Superficie** : 18 km²



Statistiques sur la population



Nombre d'habitants

127



Age moyen

47 ans



Pop active

47.2%



Taux chômage

6.7%



Pop densité

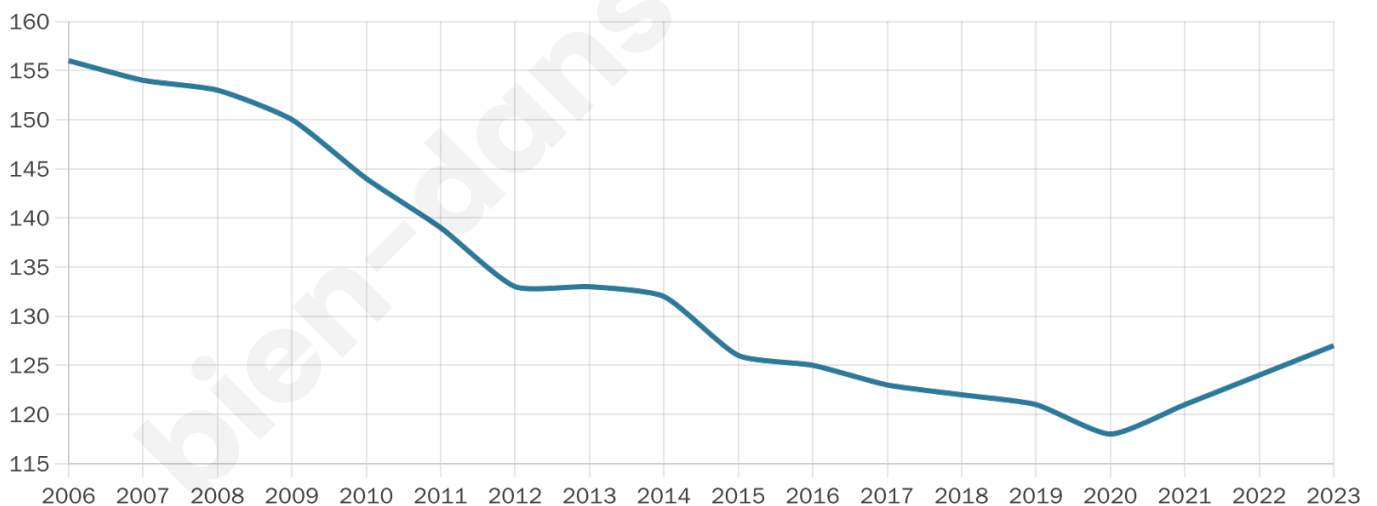
7 h/km²



Revenu moyen

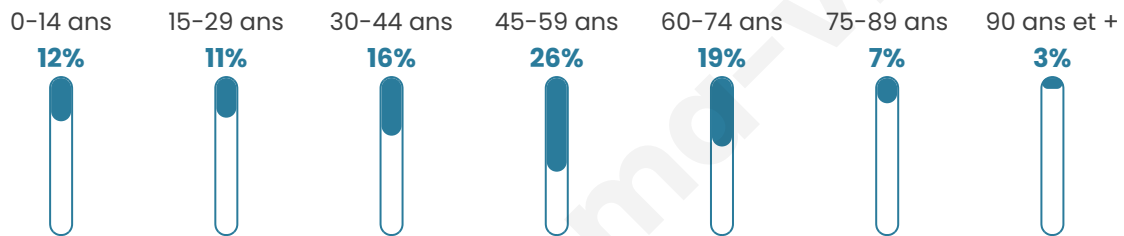
23 150 €/an

Evolution du nombre d'habitants

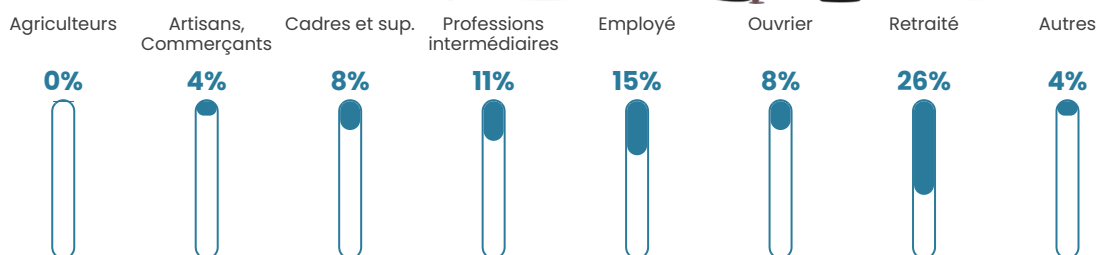


Sources : Institut national de la statistique et des études économiques (insee) selon Les dernières parutions officielles de 2024 portant sur les années 2020, 2021 et 2022.


Tranche d'âge




Activité professionnelle



Niveau de diplôme











Composition des ménages



Profils électoraux



Premier tour

	Marine LE PEN	33.72 %
	Emmanuel MACRON	30.23 %
	Jean-Luc MÉLENCHON	15.12 %
	Yannick JADOT	6.98 %
	Nathalie ARTHAUD	3.49 %
	Fabien ROUSSEL	2.33 %
	Jean LASSALLE	2.33 %
	Anne HIDALGO	2.33 %
	Éric ZEMMOUR	1.16 %
	Valérie PÉCRESSE	1.16 %
	Nicolas DUPONT-AIGNAN	1.16 %
	Philippe POUTOU	0.00 %

105 inscrits

Participation : 81.9%
Votes blancs : 0.00%
Votes nuls : 0.00%

Second tour

	Emmanuel MACRON	53,95 %
	Marine LE PEN	46,05 %

105 inscrits

Participation : 78.1%
Votes blancs : 3.66%
Votes nuls : 3.66%

Sécurité



Agressions physiques / sexuelles

0



Cambriolages

0



Vols / dégradations

0



Stupéfiants

0

Evolution du nombre d'infractions



Pour comparer

(en proportion du nombre d'habitants)



Sources : Bases statistiques communale, départementale et régionale de la délinquance enregistrée par la police et la gendarmerie nationales selon les dernières parutions officielles de 2025 portant sur l'année 2024 ([data.gouv](https://data.gouv.fr)).

Agressions physiques / sexuelles : Violences sexuelles, coups et blessures volontaires intrafamiliaux, coups et blessures volontaires, autres coups, blessures volontaires et vols violents sans arme.

Cambriolages : Cambriolages de logements.

Vols : Vols avec armes, vols d'accessoires sur véhicules, vols dans les véhicules, vols de véhicules, vols sans violence contre des personnes, destructions, dégradations volontaires et escroqueries.

Stupéfiants : Trafic de stupéfiants dont (AFD) et usage de stupéfiants.

Services à la population



Commerce

Hypermarché	X <u>Niort</u> 17km
Supermarché	X <u>Beauvoir-sur-Niort</u> 7km
Superette	X <u>Chizé</u> 5km
Boulangerie	X <u>Chizé</u> 5km
Boucherie	X <u>Beauvoir-sur-Niort</u> 7km
Restaurant	X <u>Coustouges</u> 6km
Garage	X <u>Les Fosses</u> 4km
Station-service	X <u>Beauvoir-sur-Niort</u> 5km
Banque	X <u>Beauvoir-sur-Niort</u> 6km
La poste	X <u>Chizé</u> 5km
Coiffeur	X <u>Secondigné-sur-Belle</u> 5km
Tabac	X <u>Prahecq</u> 13km
Bars / discothèque	X <u>Beauvoir-sur-Niort</u> 7km
Bibliothèque	X <u>La Foye-Monjault</u> 12km
Cinéma	X <u>Celles-sur-Belle</u> 19km
Vétérinaire	X <u>Beauvoir-sur-Niort</u> 7km



Santé

Pharmacie	X <u>Chizé</u> 5km
Hôpital	X <u>Les Fosses</u> 4km
Laboratoire d'analyses médicales	X <u>Niort</u> 17km
Etablissement pour handicapé	X <u>Chizé</u> 5km
EHPA	X <u>Chizé</u> 5km
Médecin	X <u>Chizé</u> 5km
Dentiste	X <u>Beauvoir-sur-Niort</u> 7km
Chirurgien	X <u>Niort</u> 19km
Dermatologue	X <u>Niort</u> 20km
Anesthésiste	X <u>Niort</u> 19km
Gastro-entérologue	X <u>Niort</u> 19km
Gynécologue	X <u>Bessines</u> 18km
Cancérologue	X <u>Poitiers</u> 75km
Neurologue	X <u>Rouillé</u> 45km
Ophtalmologue	X <u>Bessines</u> 18km
ORL	X <u>Niort</u> 19km
Cardiologue	X <u>Niort</u> 19km
Pédiatre	X <u>Aiffres</u> 16km
Pneumologue	X <u>Niort</u> 19km
Psychologue	X <u>Niort</u> 17km
Radiologue	X <u>Niort</u> 19km
Rhumatologue	X <u>Niort</u> 19km
Sage-femme	X <u>Niort</u> 17km



Éducation

Crèche	X <u>Juscorps</u> 7km
Ecole maternelle Public	X <u>Chizé</u> 5km
Ecole maternelle Privé	X <u>Marsac</u> 60km
Ecole primaire Public	X <u>Les Fosses</u> 4km
Ecole primaire Privé	X <u>Frontenay-Rohan-Rohan</u> 16km
Collège Public	X <u>Prahecq</u> 13km
Collège Privé	X <u>Mauzé-sur-le-Mignon</u> 18km
Lycée Public	X <u>Niort</u> 19km
Lycée Privé	X <u>Niort</u> 20km

Sources : Base Sirene des entreprises et de leurs établissements selon les dernières parutions officielles de 2025 portant sur l'année 2024 ([data.gouv](https://data.gouv.fr)). Liste, localisation et tarifs des professionnels de santé selon les dernières parutions officielles de 2025 portant sur l'année 2024 ([opendatasoft](https://opendatasoft.com)) et FINESS Extraction du Fichier des établissements selon les dernières parutions officielles de 2025 portant sur l'année 2024 ([data.gouv](https://data.gouv.fr)). Adresse et géolocalisation des établissements d'enseignement du premier et second degrés selon les dernières parutions officielles de 2025 portant sur l'année 2024 ([data.education.gouv](https://data.education.gouv.fr))

bien-dans-ma-ville.fr

Villes autour de Villiers-en-Bois

Ville	Habitants	Superficie	Pop densité	Pop active	Taux chômage	Revenu moyen	Prix immobilier
Les Fosses	425	12 km ²	35 h/km ²	52.2%	4.7%	22 360 €/an	1 194 €/m ²
Chizé	862	23 km ²	37 h/km ²	36.8%	4.4%	21 320 €/an	905 €/m ²
Beauvoir-sur-Niort (1 avis)	1 765	23 km ²	77 h/km ²	45.9%	3.1%	23 070 €/an	1 180 €/m ²
Marigny	902	31 km ²	29 h/km ²	48%	3.5%	22 090 €/an	1 261 €/m ²
Plaine-d'Argenson	1 006	44 km ²	23 h/km ²	49.6%	4.4%	21 590 €/an	1 064 €/m ²
Saint-Romans-des-Champs	169	4 km ²	42 h/km ²	54.4%	5.3%	23 280 €/an	956 €/m ²
Brieuil-sur-Chizé	86	8 km ²	11 h/km ²	30.2%	0%	NC	NC
Le Vert	117	11 km ²	11 h/km ²	42.7%	0.9%	24 050 €/an	840 €/m ²
Saint-Séverin-sur-Boutonne	93	7 km ²	13 h/km ²	39.8%	4.3%	20 890 €/an	773 €/m ²
Juscorps	382	6 km ²	64 h/km ²	51.3%	2.1%	23 040 €/an	1 122 €/m ²
Secondigné-sur-Belle	480	24 km ²	20 h/km ²	51.7%	4%	21 450 €/an	688 €/m ²
Brûlain	735	24 km ²	31 h/km ²	55%	3.4%	23 130 €/an	1 276 €/m ²
Granzay-Gript	933	21 km ²	44 h/km ²	49.1%	3.4%	24 870 €/an	1 116 €/m ²
Séigné	110	9 km ²	12 h/km ²	51.8%	4.5%	21 600 €/an	1 272 €/m ²
Fors (1 avis)	1 780	18 km ²	99 h/km ²	51.5%	3.3%	24 580 €/an	1 389 €/m ²

bien-dans-ma-ville.fr



Vous aimez votre ville ? Notez-la !

Et faites-nous part de vos remarques constructives



Avec

BIEN dans ma **VILLE** 