



Version web

Ville de Villiers- Charlemagne

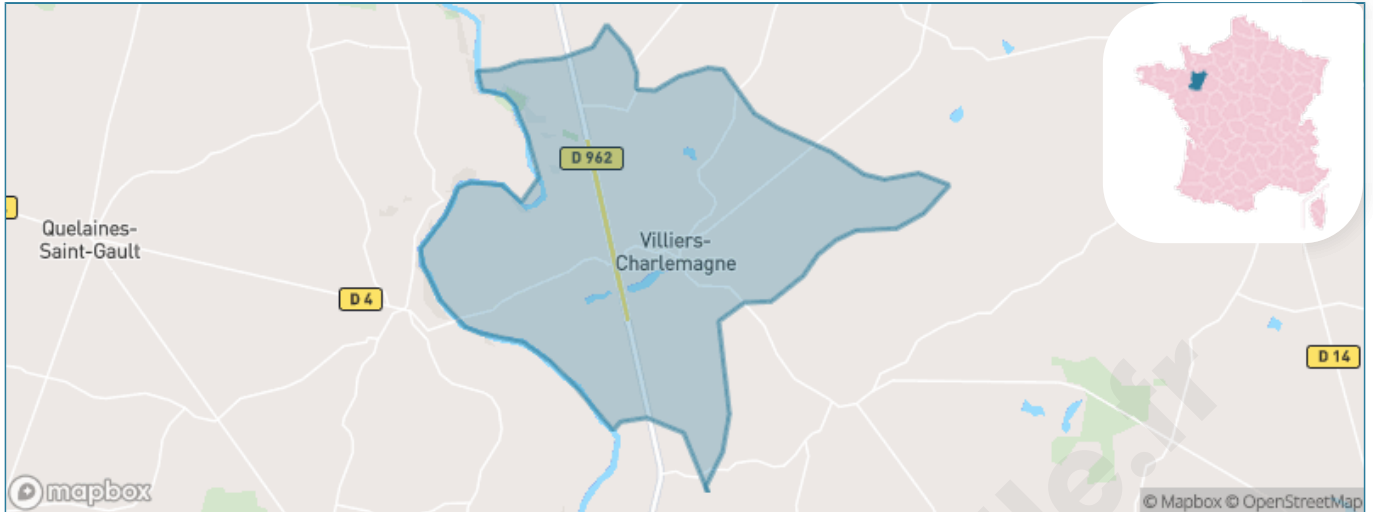
Présenté par

BIEN dans
ma **VILLE** 

Sommaire

Situation géographique	3
Statistiques sur la population	4
Evolution du nombre d'habitants	4
Tranche d'âge	5
0-14 ans	5
15-29 ans	5
30-44 ans	5
45-59 ans	5
60-74 ans	5
75-89 ans	5
90 ans et +	5
Activité professionnelle	5
Agriculteurs	5
Artisans, Commerçants	5
Cadres et sup.	5
Professions intermédiaires	5
Employé	5
Ouvrier	5
Retraité	5
Autres	5
Niveau de diplôme	6
Sans diplôme ou CEP	6
Brevet, BEPC, DNB	6
CAP-BEP ou équivalent	6
BAC ou équivalent	6
BAC+2	6
BAC+3 ou +4	6
BAC+5 ou plus	6
Composition des ménages	6
Couple sans enfant	6
Couple avec enfant(s)	6
Famille monoparentale	6
Colocation / Autre	6
Personnes seules	6
Profil électoraux	7
Premier tour	7
Sécurité	8
Evolution du nombre d'infractions	8
Pour comparer	9
Services à la population	10
Commerce	10
Éducation	10
Villes autour de Villiers-Charlemagne	11
Avis sur la ville de Villiers-Charlemagne	12
Moyenne par critère	12
Villes autour de Villiers-Charlemagne	12
Répartition des avis par note	12
Répartition des avis par note	12

Situation géographique



i Informations clés

- **Région** : Pays de la Loire
- **Département** : Mayenne
- **Code postal** : 53170
- **Superficie** : 27 km²



Statistiques sur la population



Nombre d'habitants

1 109



Age moyen

38 ans



Pop active

52%



Taux chômage

3.8%



Pop densité

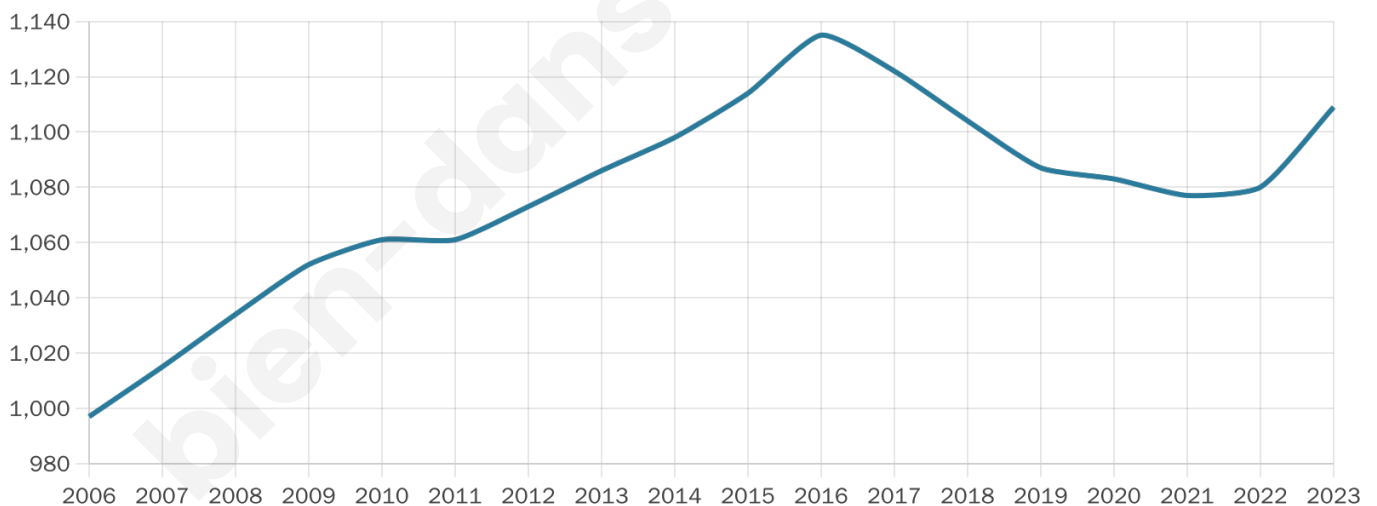
41 h/km²



Revenu moyen

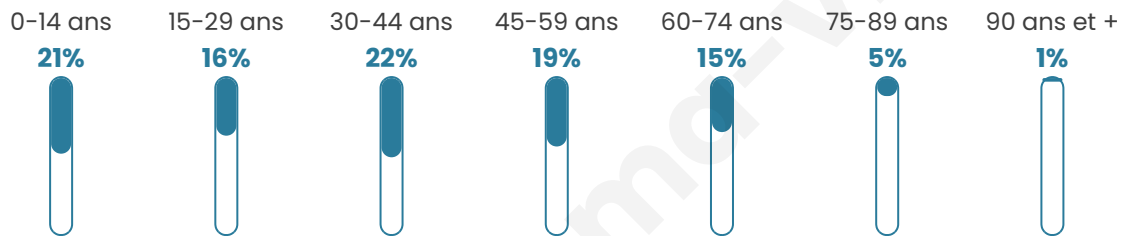
23 910 €/an

Evolution du nombre d'habitants

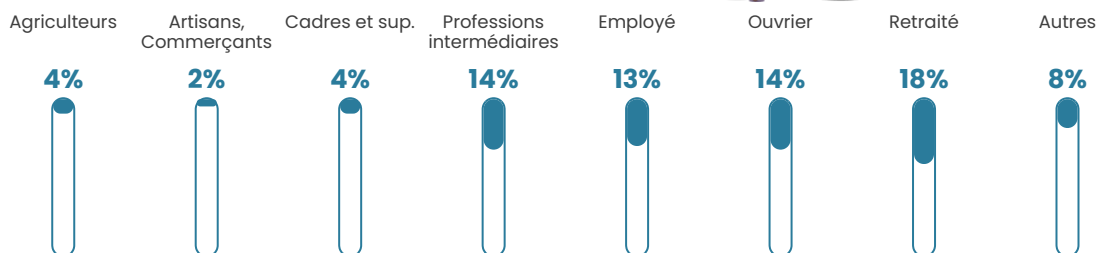


Sources : Institut national de la statistique et des études économiques (insee) selon Les dernières parutions officielles de 2024 portant sur les années 2020, 2021 et 2022.


Tranche d'âge




Activité professionnelle



Niveau de diplôme








Composition des ménages



Profils électoraux

Premier tour

	Emmanuel MACRON	41.68 %
	Marine LE PEN	18.82 %
	Jean-Luc MÉLENCHON	16.13 %
	Yannick JADOT	5.88 %
	Valérie PÉCRESE	4.87 %
	Éric ZEMMOUR	3.70 %
	Jean LASSALLE	2.86 %
	Fabien ROUSSEL	1.68 %
	Anne HIDALGO	1.68 %
	Nicolas DUPONT- AIGNAN	1.18 %
	Philippe POUTOU	1.01 %
	Nathalie ARTHAUD	0.50 %



792 inscrits

Participation : 78.66%

Votes blancs : 2.89%

Votes nuls : 1.61%

Second tour

	Emmanuel MACRON	70,74 %
	Marine LE PEN	29,26 %

790 inscrits

Participation : 78.86%

Votes blancs : 5.14%

Votes nuls : 1.61%

Sécurité



Agressions physiques / sexuelles

0



Cambriolages

0



Vols / dégradations

0



Stupéfiants

0

Evolution du nombre d'infractions



Pour comparer

(en proportion du nombre d'habitants)



Sources : Bases statistiques communale, départementale et régionale de la délinquance enregistrée par la police et la gendarmerie nationales selon les dernières parutions officielles de 2025 portant sur l'année 2024 ([data.gouv](https://data.gouv.fr)).

Agressions physiques / sexuelles : Violences sexuelles, coups et blessures volontaires intrafamiliaux, coups et blessures volontaires, autres coups, blessures volontaires et vols violents sans arme.

Cambriolages : Cambriolages de logements.

Vols : Vols avec armes, vols d'accessoires sur véhicules, vols dans les véhicules, vols de véhicules, vols sans violence contre des personnes, destructions, dégradations volontaires et escroqueries.

Stupéfiants : Trafic de stupéfiants dont (AFD) et usage de stupéfiants.

Services à la population



Commerce

Hypermarché	X Château-Gontier-sur-Mayenne 10km
Supermarché	X Meslay-du-Maine 9km
Superette	X Gennes-Longuefuye 8km
Boulangerie	2
Boucherie	1
Restaurant	1
Garage	2
Station-service	X Meslay-du-Maine 9km
Banque	2
La poste	X Château-Gontier-sur-Mayenne 10km
Coiffeur	2
Tabac	X Montigné-le-Brillant 15km
Bars / discothèque	X Ruillé-Froid-Fonds 3km
Bibliothèque	X Château-Gontier-sur-Mayenne 10km
Cinéma	X Château-Gontier-sur-Mayenne 10km
Vétérinaire	X Ruillé-Froid-Fonds 4km



Santé

Pharmacie	X Meslay-du-Maine 9km
Hôpital	X Château-Gontier-sur-Mayenne 10km
Laboratoire d'analyses médicales	X Château-Gontier-sur-Mayenne 10km
Etablissement pour handicapé	X Château-Gontier-sur-Mayenne 9km
EHPA	X Meslay-du-Maine 9km
Médecin	X Meslay-du-Maine 9km
Dentiste	X Meslay-du-Maine 9km
Chirurgien	X Château-Gontier-sur-Mayenne 10km
Dermatologue	X Laval 18km
Anesthésiste	X Château-Gontier-sur-Mayenne 10km
Gastro-entérologue	X Château-Gontier-sur-Mayenne 10km
Gynécologue	X Château-Gontier-sur-Mayenne 10km
Cancérologue	X Laval 18km
Neurologue	X Château-Gontier-sur-Mayenne 10km
Ophtalmologue	X Château-Gontier-sur-Mayenne 10km
ORL	X Château-Gontier-sur-Mayenne 10km
Cardiologue	X Château-Gontier-sur-Mayenne 10km
Pédiatre	X Laval 18km
Pneumologue	X Laval 18km
Psychologue	X Laval 17km
Radiologue	X Château-Gontier-sur-Mayenne 10km
Rhumatologue	X Château-Gontier-sur-Mayenne 11km
Sage-femme	X Meslay-du-Maine 9km



Éducation

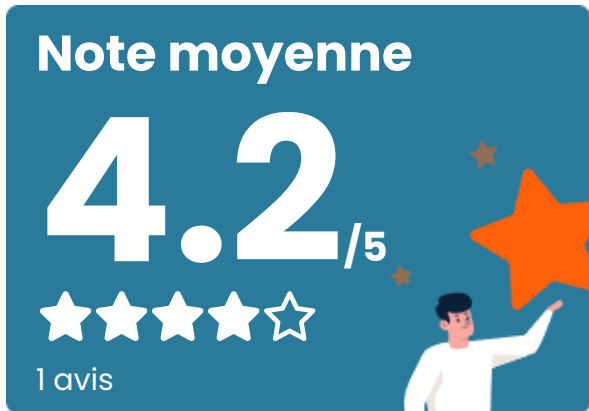
Crèche	1
Ecole maternelle Public	X Meslay-du-Maine 9km
Ecole maternelle Privé	X Bazougers 14km
Ecole primaire Public	1
Ecole primaire Privé	1
Collège Public	X Meslay-du-Maine 9km
Collège Privé	X Meslay-du-Maine 9km
Lycée Public	X Château-Gontier-sur-Mayenne 9km
Lycée Privé	X Château-Gontier-sur-Mayenne 9km

Sources : Base Sirene des entreprises et de leurs établissements selon les dernières parutions officielles de 2025 portant sur l'année 2024 ([data.gouv](#)). Liste, localisation et tarifs des professionnels de santé selon les dernières parutions officielles de 2025 portant sur l'année 2024 ([opendatasoft](#)) et FINISS Extraction du Fichier des établissements selon les dernières parutions officielles de 2025 portant sur l'année 2024 ([data.gouv](#)). Adresse et géolocalisation des établissements d'enseignement du premier et second degrés selon les dernières parutions officielles de 2025 portant sur l'année 2024 ([data.education.gouv](#))

Villes autour de Villiers-Charlemagne

Ville	Habitants	Superficie	Pop densité	Pop active	Taux chômage	Revenu moyen	Prix immobilier
Ruillé-Froid-Fonds	583	23 km ²	25 h/km ²	53.7%	3.9%	22 010 €/an	1 388 €/m ²
Houssay	493	14 km ²	35 h/km ²	51.7%	2.2%	22 250 €/an	930 €/m ²
Origne	390	10 km ²	39 h/km ²	58.5%	3.3%	23 940 €/an	1 350 €/m ²
Le Bignon-du-Maine	322	14 km ²	23 h/km ²	52.5%	2.2%	24 270 €/an	1 354 €/m ²
Fromentières	848	22 km ²	39 h/km ²	49.2%	4.2%	21 830 €/an	1 273 €/m ²
Maisoncelles-du-Maine	506	15 km ²	34 h/km ²	52.4%	2%	23 890 €/an	1 077 €/m ²
La Roche-Neuville	1 240	28 km ²	44 h/km ²	51.6%	1.7%	23 630 €/an	1 310 €/m ²
Gennes-Longuefuye	1 354	40 km ²	34 h/km ²	50.4%	2.8%	22 930 €/an	1 415 €/m ²
Saint-Charles-la-Forêt	231	10 km ²	23 h/km ²	47.2%	4.3%	23 090 €/an	803 €/m ²
Parné-sur-Roc (2 avis)	1 378	23 km ²	60 h/km ²	52%	2%	24 630 €/an	1 278 €/m ²
Meslay-du-Maine (2 avis)	2 779	24 km ²	116 h/km ²	40.8%	3.7%	20 900 €/an	1 549 €/m ²
Entrammes	2 294	26 km ²	88 h/km ²	47.3%	2.7%	23 560 €/an	1 377 €/m ²
Quelaines-Saint-Gault (1 avis)	2 152	42 km ²	51 h/km ²	46.4%	2.8%	21 630 €/an	1 309 €/m ²
Château-Gontier-sur-Mayenne (6 avis)	16 584	68 km ²	244 h/km ²	43.5%	4.3%	22 410 €/an	1 499 €/m ²
Arquenay	674	25 km ²	27 h/km ²	48.8%	2.8%	23 670 €/an	1 053 €/m ²

Avis sur la ville de Villiers-Charlemagne



Moyenne par critère



Villes autour de Villiers-Charlemagne

Ville	Note globale	Sécurité	Éducation	Sport Loisir	Environnement	Vie pratique
Ruillé-Froid-Fonds	-	-	-	-	-	-
Houssay	-	-	-	-	-	-
Origne	-	-	-	-	-	-
Le Bignon-du-Maine	-	-	-	-	-	-
Fromentières	-	-	-	-	-	-
Maisoncelles-du-Maine	-	-	-	-	-	-
La Roche-Neuville	-	-	-	-	-	-
Gennes-Longuefuye	-	-	-	-	-	-
Saint-Charles-la-Forêt	-	-	-	-	-	-
Parné-sur-Roc (2 avis)	3.6	4.0	4.5	2.5	4.5	2.5
Meslay-du-Maine (2 avis)	4.4	4.5	4.5	4.5	4.5	4.0
Entrammes	-	-	-	-	-	-
Quelaines-Saint-Gault (1 avis)	4.0	2.0	4.0	5.0	4.0	5.0
Château-Gontier-sur-Mayenne (6 avis)	4.5	4.5	4.2	4.8	4.7	4.3
Arquenay	-	-	-	-	-	-



Vous aimez votre ville ? Notez-la !

Et faites-nous part de vos remarques constructives



Avec

BIEN dans
ma **VILLE** 