



Version web

# Ville de Villespassans

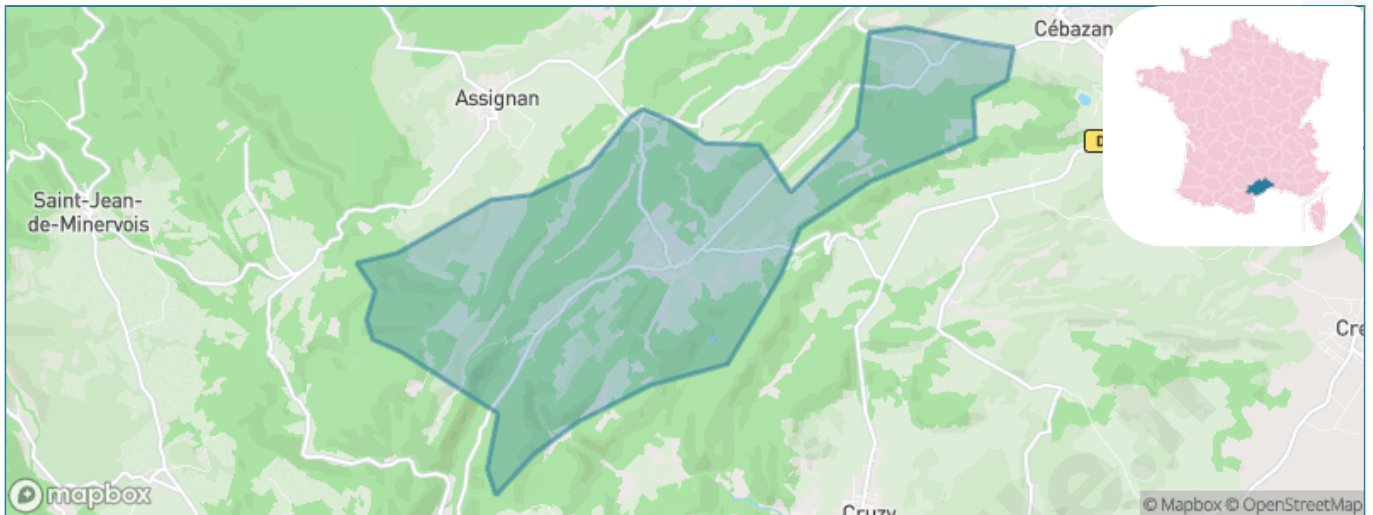
Présenté par

**BIEN** dans  
ma **VILLE** 

# Sommaire

Situation géographique .....	3
Statistiques sur la population .....	4
Evolution du nombre d'habitants .....	4
Tranche d'âge .....	5
0-14 ans .....	5
15-29 ans .....	5
30-44 ans .....	5
45-59 ans .....	5
60-74 ans .....	5
75-89 ans .....	5
90 ans et + .....	5
Activité professionnelle .....	5
Agriculteurs .....	5
Artisans, Commerçants .....	5
Cadres et sup. ....	5
Professions intermédiaires .....	5
Employé .....	5
Ouvrier .....	5
Retraité .....	5
Autres .....	5
Niveau de diplôme .....	6
Sans diplôme ou CEP .....	6
Brevet, BEPC, DNB .....	6
CAP-BEP ou équivalent .....	6
BAC ou équivalent .....	6
BAC+2 .....	6
BAC+3 ou +4 .....	6
BAC+5 ou plus .....	6
Composition des ménages .....	6
Couple sans enfant .....	6
Couple avec enfant(s) .....	6
Famille monoparentale .....	6
Colocation / Autre .....	6
Personnes seules .....	6
Profils électoraux .....	7
Premier tour .....	7
Sécurité .....	8
Evolution du nombre d'infractions .....	8
Pour comparer .....	9
Services à la population .....	10
Commerce .....	10
Éducation .....	10
Villes autour de Villespassans .....	11

# Situation géographique



## i Informations clés

- **Région** : Occitanie
- **Département** : Hérault
- **Code postal** : 34360
- **Superficie** : 14 km<sup>2</sup>



# Statistiques sur la population



Nombre d'habitants

**185**



Age moyen

**47 ans**



Pop active

**45.9%**



Taux chômage

**6.7%**



Pop densité

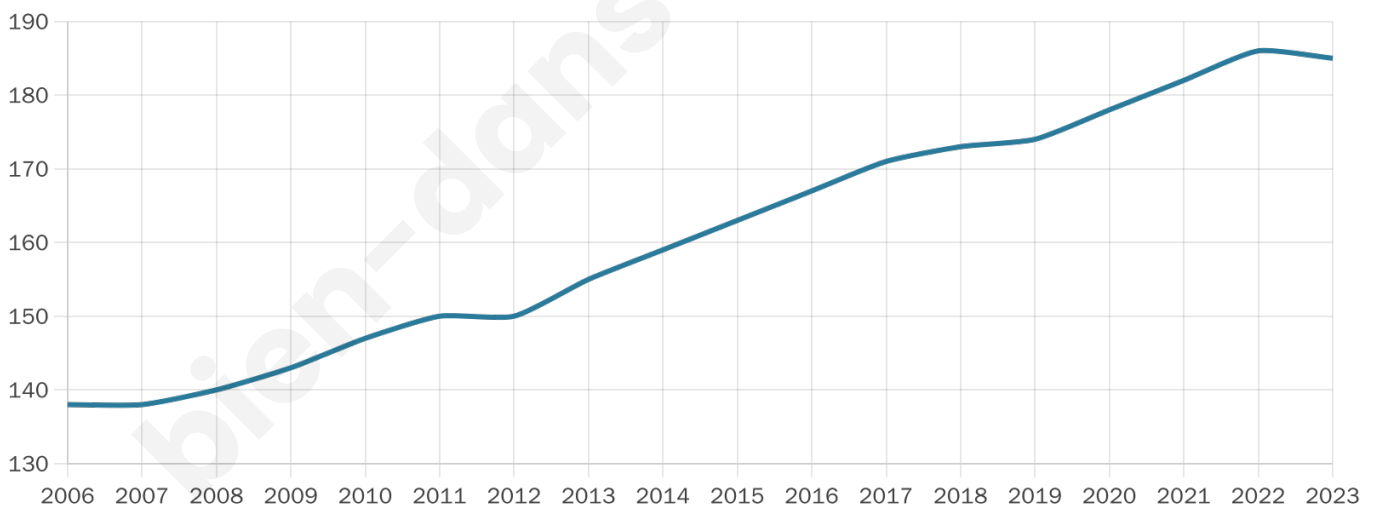
**13 h/km<sup>2</sup>**



Revenu moyen

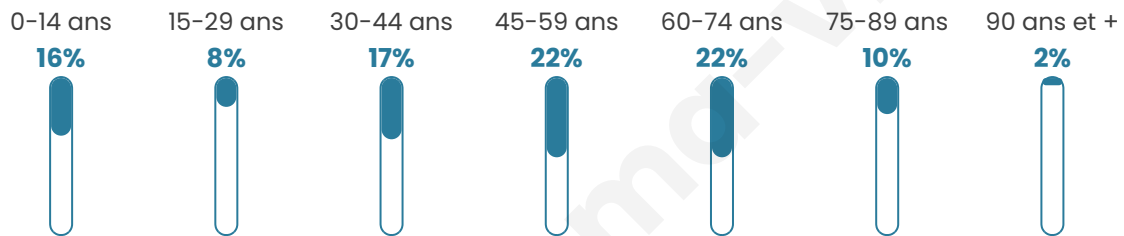
**18 120 €/an**

## Evolution du nombre d'habitants

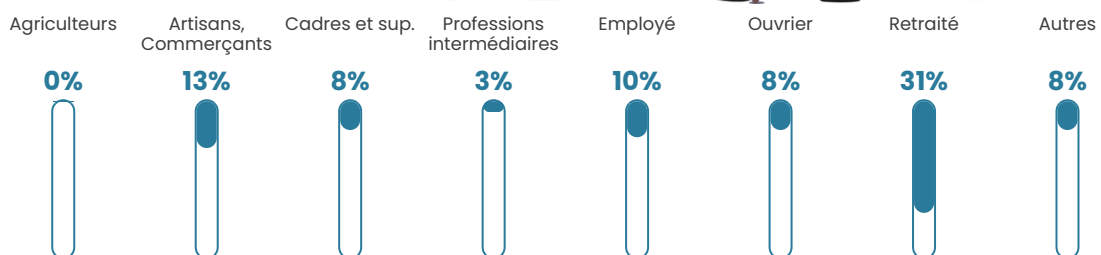


Sources : Institut national de la statistique et des études économiques (insee) selon Les dernières parutions officielles de 2024 portant sur les années 2020, 2021 et 2022.


## Tranche d'âge




## Activité professionnelle



## Niveau de diplôme



## Composition des ménages



# Profils électoraux

## Premier tour

	Marine LE PEN	31.09 %
	Jean-Luc MÉLENCHON	18.49 %
	Emmanuel MACRON	16.81 %
	Éric ZEMMOUR	12.61 %
	Jean LASSALLE	5.88 %
	Valérie PÉCRESSE	4.20 %
	Anne HIDALGO	3.36 %
	Yannick JADOT	3.36 %
	Fabien ROUSSEL	1.68 %
	Nathalie ARTHAUD	0.84 %
	Philippe POUTOU	0.84 %
	Nicolas DUPONT-AIGNAN	0.84 %



### 145 inscrits

Participation : 82.76%

Votes blancs : 0.00%

Votes nuls : 0.83%

## Second tour

	Emmanuel MACRON	38,68 %
	Marine LE PEN	61,32 %

### 145 inscrits

Participation : 80%

Votes blancs : 6.03%

Votes nuls : 2.59%

# Sécurité



Agressions physiques / sexuelles

0



Cambriolages

0



Vols / dégradations

0



Stupéfiants

0

## Evolution du nombre d'infractions



## Pour comparer

(en proportion du nombre d'habitants)



Sources : Bases statistiques communale, départementale et régionale de la délinquance enregistrée par la police et la gendarmerie nationales selon les dernières parutions officielles de 2025 portant sur l'année 2024 ([data.gouv](https://data.gouv.fr)).

Agressions physiques / sexuelles : Violences sexuelles, coups et blessures volontaires intrafamiliaux, coups et blessures volontaires, autres coups, blessures volontaires et vols violents sans arme.

Cambriolages : Cambriolages de logements.

Vols : Vols avec armes, vols d'accessoires sur véhicules, vols dans les véhicules, vols de véhicules, vols sans violence contre des personnes, destructions, dégradations volontaires et escroqueries.

Stupéfiants : Trafic de stupéfiants dont (AFD) et usage de stupéfiants.

# Services à la population



## Commerce

Hypermarché	X <a href="#">Cazouls-lès-Béziers</a> 16km
Supermarché	X <a href="#">Saint-Chinian</a> 6km
Superette	X <a href="#">Assignan</a> 2km
Boulangerie	X <a href="#">Cruzy</a> 5km
Boucherie	X <a href="#">Cruzy</a> 4km
Restaurant	1
Garage	X <a href="#">Cruzy</a> 4km
Station-service	X <a href="#">Saint-Chinian</a> 5km
Banque	X <a href="#">Saint-Chinian</a> 6km
La poste	X <a href="#">Assignan</a> 2km
Coiffeur	X <a href="#">Saint-Chinian</a> 6km
Tabac	X <a href="#">Cruzy</a> 5km
Bars / discothèque	X <a href="#">Saint-Chinian</a> 6km
Bibliothèque	X <a href="#">Mailhac</a> 11km
Cinéma	X <a href="#">Saint-Pons-de-Thomières</a> 16km
Vétérinaire	X <a href="#">Saint-Chinian</a> 5km



## Santé

Pharmacie	X <a href="#">Cruzy</a> 4km
Hôpital	X <a href="#">Narbonne</a> 23km
Laboratoire d'analyses médicales	X <a href="#">Saint-Pons-de-Thomières</a> 16km
Etablissement pour handicapé	X <a href="#">Quarante</a> 6km
EHPA	X <a href="#">Saint-Chinian</a> 6km
Médecin	X <a href="#">Montouliers</a> 5km
Dentiste	X <a href="#">Saint-Chinian</a> 5km
Chirurgien	X <a href="#">Colombiers</a> 21km
Dermatologue	X <a href="#">Sallèles-d'Aude</a> 14km
Anesthésiste	X <a href="#">Colombiers</a> 21km
Gastro-entérologue	X <a href="#">Montredon-des-Corbières</a> 22km
Gynécologue	X <a href="#">Colombiers</a> 21km
Cancérologue	X <a href="#">Montredon-des-Corbières</a> 22km
Neurologue	X <a href="#">Montredon-des-Corbières</a> 22km
Ophtalmologue	X <a href="#">Colombiers</a> 21km
ORL	X <a href="#">Colombiers</a> 21km
Cardiologue	X <a href="#">Colombiers</a> 21km
Pédiatre	X <a href="#">Narbonne</a> 25km
Pneumologue	X <a href="#">Colombiers</a> 21km
Psychologue	X <a href="#">Lignan-sur-Orb</a> 23km
Radiologue	X <a href="#">Colombiers</a> 21km
Rhumatologue	X <a href="#">Cruzy</a> 5km
Sage-femme	X <a href="#">Saint-Chinian</a> 6km



## Éducation

Crèche	X <a href="#">Bize-Minervois</a> 8km
Ecole maternelle Public	X <a href="#">Saint-Chinian</a> 6km
Ecole maternelle Privé	X <a href="#">Frontignan</a> 70km
Ecole primaire Public	X <a href="#">Cruzy</a> 4km
Ecole primaire Privé	X <a href="#">Bize-Minervois</a> 8km
Collège Public	X <a href="#">Saint-Chinian</a> 6km
Collège Privé	X <a href="#">Maraussan</a> 21km
Lycée Public	X <a href="#">Saint-Pons-de-Thomières</a> 16km
Lycée Privé	X <a href="#">Béziers</a> 13km

Sources : Base Sirene des entreprises et de leurs établissements selon les dernières parutions officielles de 2025 portant sur l'année 2024 ([data.gouv](#)). Liste, localisation et tarifs des professionnels de santé selon les dernières parutions officielles de 2025 portant sur l'année 2024 ([opendatasoft](#)) et FINISS Extraction du Fichier des établissements selon les dernières parutions officielles de 2025 portant sur l'année 2024 ([data.gouv](#)). Adresse et géolocalisation des établissements d'enseignement du premier et second degrés selon les dernières parutions officielles de 2025 portant sur l'année 2024 ([data.education.gouv](#))

## Villes autour de Villespassans

Ville	Habitants	Superficie	Pop densité	Pop active	Taux chômage	Revenu moyen	Prix immobilier
Assignan	174	8 km <sup>2</sup>	22 h/km <sup>2</sup>	37.4%	6.9%	20 380 €/an	1 443 €/m <sup>2</sup>
Saint-Jean-de-Minervois	131	32 km <sup>2</sup>	4 h/km <sup>2</sup>	34.4%	3.1%	17 230 €/an	1 474 €/m <sup>2</sup>
Cruzy (2 avis)	992	25 km <sup>2</sup>	40 h/km <sup>2</sup>	40.7%	5.8%	19 610 €/an	1 391 €/m <sup>2</sup>
Saint-Chinian (6 avis)	1 811	23 km <sup>2</sup>	79 h/km <sup>2</sup>	33.6%	4.3%	19 720 €/an	1 540 €/m <sup>2</sup>
Montouliers	242	7 km <sup>2</sup>	35 h/km <sup>2</sup>	40.1%	3.7%	21 300 €/an	1 412 €/m <sup>2</sup>
Babeau-Bouldoux	309	21 km <sup>2</sup>	15 h/km <sup>2</sup>	41.4%	5.2%	19 860 €/an	770 €/m <sup>2</sup>
Quarante (1 avis)	1 776	30 km <sup>2</sup>	59 h/km <sup>2</sup>	41.3%	6.5%	19 980 €/an	1 583 €/m <sup>2</sup>
Agel	240	12 km <sup>2</sup>	20 h/km <sup>2</sup>	38.3%	9.2%	18 830 €/an	1 344 €/m <sup>2</sup>
Cébazan (2 avis)	646	13 km <sup>2</sup>	50 h/km <sup>2</sup>	44.6%	4.3%	22 290 €/an	1 478 €/m <sup>2</sup>
Bize-Minervois (1 avis)	1 355	20 km <sup>2</sup>	68 h/km <sup>2</sup>	37.6%	6.3%	20 550 €/an	1 788 €/m <sup>2</sup>
Argeliers (2 avis)	2 124	10 km <sup>2</sup>	212 h/km <sup>2</sup>	43.1%	5.6%	20 980 €/an	1 709 €/m <sup>2</sup>
Pierrerue	289	11 km <sup>2</sup>	26 h/km <sup>2</sup>	33.6%	4.2%	21 190 €/an	1 552 €/m <sup>2</sup>
Pardailhan (1 avis)	193	41 km <sup>2</sup>	5 h/km <sup>2</sup>	38.9%	4.1%	18 680 €/an	1 257 €/m <sup>2</sup>
Aigues-Vives (3 avis)	476	12 km <sup>2</sup>	40 h/km <sup>2</sup>	43.7%	7.1%	19 390 €/an	869 €/m <sup>2</sup>
Aigne (1 avis)	301	10 km <sup>2</sup>	30 h/km <sup>2</sup>	37.5%	7%	18 690 €/an	1 753 €/m <sup>2</sup>

bien-dans-ma-ville.fr



# Vous aimez votre ville ? Notez-la !

Et faites-nous part de vos remarques constructives



Avec

**BIEN** dans  
ma **VILLE** 