



Version web

# Ville de Villesèquelande

Présenté par

**BIEN** dans  
ma **VILLE** 

# Sommaire

Situation géographique .....	3
Statistiques sur la population .....	4
Evolution du nombre d'habitants .....	4
Tranche d'âge .....	5
0-14 ans .....	5
15-29 ans .....	5
30-44 ans .....	5
45-59 ans .....	5
60-74 ans .....	5
75-89 ans .....	5
90 ans et + .....	5
Activité professionnelle .....	5
Agriculteurs .....	5
Artisans, Commerçants .....	5
Cadres et sup. ....	5
Professions intermédiaires .....	5
Employé .....	5
Ouvrier .....	5
Retraité .....	5
Autres .....	5
Niveau de diplôme .....	6
Sans diplôme ou CEP .....	6
Brevet, BEPC, DNB .....	6
CAP-BEP ou équivalent .....	6
BAC ou équivalent .....	6
BAC+2 .....	6
BAC+3 ou +4 .....	6
BAC+5 ou plus .....	6
Composition des ménages .....	6
Couple sans enfant .....	6
Couple avec enfant(s) .....	6
Famille monoparentale .....	6
Colocation / Autre .....	6
Personnes seules .....	6
Profil électoraux .....	7
Premier tour .....	7
Sécurité .....	8
Evolution du nombre d'infractions .....	8
Pour comparer .....	9
Services à la population .....	10
Commerce .....	10
Éducation .....	10
Villes autour de Villesèquelande .....	11
Avis sur la ville de Villesèquelande .....	12
Moyenne par critère .....	12
Villes autour de Villesèquelande .....	12
Répartition des avis par note .....	12
Répartition des avis par note .....	12

# Situation géographique



## i Informations clés

- **Région** : Occitanie
- **Département** : Aude
- **Code postal** : 11170
- **Superficie** : 5 km<sup>2</sup>



# Statistiques sur la population



Nombre d'habitants

**882**



Age moyen

**40 ans**



Pop active

**51%**



Taux chômage

**7.9%**



Pop densité

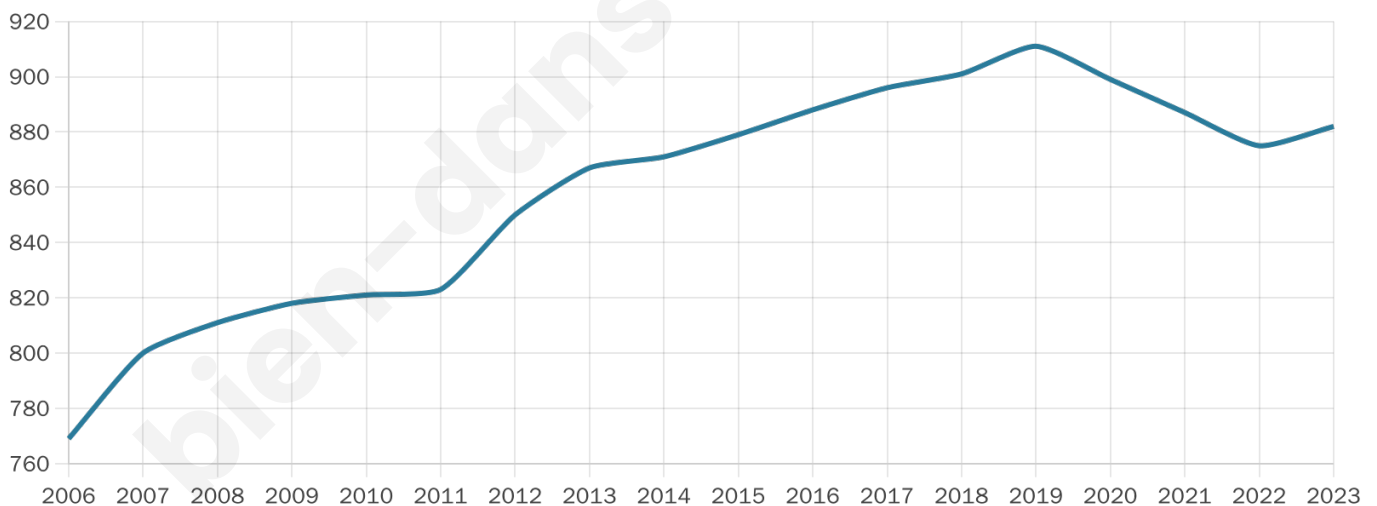
**176 h/km<sup>2</sup>**



Revenu moyen

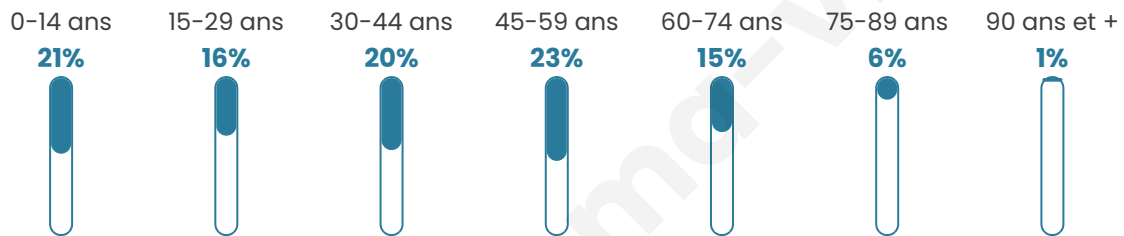
**22 280 €/an**

## Evolution du nombre d'habitants

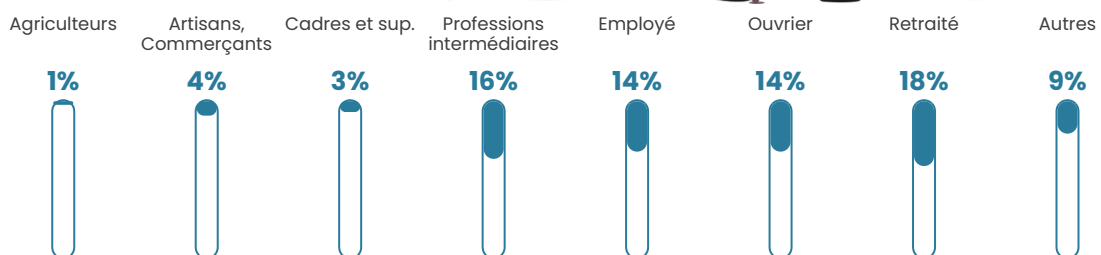


Sources : Institut national de la statistique et des études économiques (insee) selon Les dernières parutions officielles de 2024 portant sur les années 2020, 2021 et 2022.


## Tranche d'âge




## Activité professionnelle



## Niveau de diplôme















## Composition des ménages





# Profils électoraux

## Premier tour

	Marine LE PEN	39.04 %
	Jean-Luc MÉLENCHON	17.44 %
	Emmanuel MACRON	16.28 %
	Éric ZEMMOUR	7.97 %
	Jean LASSALLE	5.98 %
	Anne HIDALGO	3.32 %
	Valérie PÉCRESE	2.99 %
	Nicolas DUPONT-AIGNAN	2.82 %
	Yannick JADOT	1.83 %
	Fabien ROUSSEL	1.33 %
	Philippe POUTOU	0.66 %
	Nathalie ARTHAUD	0.33 %

## Second tour

	Emmanuel MACRON	34,36 %
	Marine LE PEN	65,64 %

### 726 inscrits

Participation : 84.16%

Votes blancs : 6.22%

Votes nuls : 3.27%

### 726 inscrits

Participation : 84.85%

Votes blancs : 1.30%

Votes nuls : 0.97%

# Sécurité



Agressions physiques / sexuelles

0



Cambriolages

0



Vols / dégradations

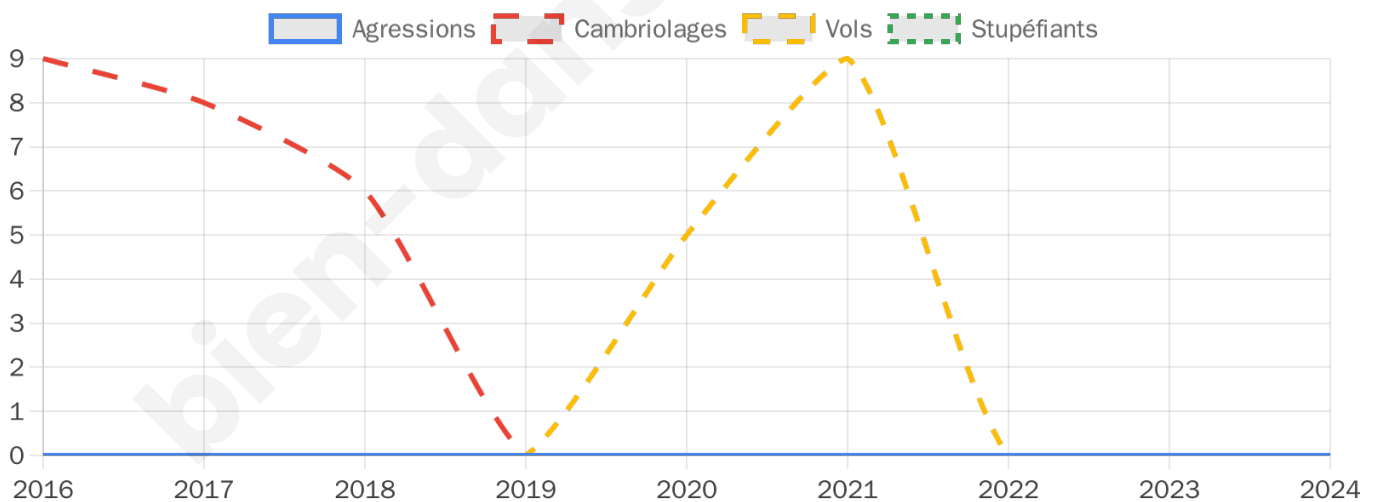
0



Stupéfiants

0

## Evolution du nombre d'infractions



## Pour comparer

(en proportion du nombre d'habitants)



Sources : Bases statistiques communale, départementale et régionale de la délinquance enregistrée par la police et la gendarmerie nationales selon les dernières parutions officielles de 2025 portant sur l'année 2024 ([data.gouv](https://data.gouv.fr)).

Agressions physiques / sexuelles : Violences sexuelles, coups et blessures volontaires intrafamiliaux, coups et blessures volontaires, autres coups, blessures volontaires et vols violents sans arme.

Cambriolages : Cambriolages de logements.

Vols : Vols avec armes, vols d'accessoires sur véhicules, vols dans les véhicules, vols de véhicules, vols sans violence contre des personnes, destructions, dégradations volontaires et escroqueries.

Stupéfiants : Trafic de stupéfiants dont (AFD) et usage de stupéfiants.

# Services à la population



## Commerce

Hypermarché	X <a href="#">Carcassonne</a> 7km
Supermarché	X <a href="#">Lavalette</a> 6km
Superette	<b>1</b>
Boulangerie	X <a href="#">Pezens</a> 3km
Boucherie	X <a href="#">Pezens</a> 3km
Restaurant	X <a href="#">Caux-et-Sauzens</a> 2km
Garage	<b>2</b>
Station-service	X <a href="#">Arzens</a> 4km
Banque	X <a href="#">Carcassonne</a> 7km
La poste	X <a href="#">Pezens</a> 3km
Coiffeur	X <a href="#">Sainte-Eulalie</a> 2km
Tabac	X <a href="#">Pezens</a> 4km
Bars / discothèque	X <a href="#">Pezens</a> 3km
Bibliothèque	X <a href="#">Carcassonne</a> 9km
Cinéma	X <a href="#">Carcassonne</a> 10km
Vétérinaire	X <a href="#">Carcassonne</a> 7km



## Santé

Pharmacie	X <a href="#">Pezens</a> 4km
Hôpital	X <a href="#">Carcassonne</a> 14km
Laboratoire d'analyses médicales	X <a href="#">Carcassonne</a> 4km
Etablissement pour handicapé	X <a href="#">Pennautier</a> 7km
EHPA	X <a href="#">Pennautier</a> 7km
Médecin	X <a href="#">Arzens</a> 4km
Dentiste	X <a href="#">Pezens</a> 4km
Chirurgien	X <a href="#">Carcassonne</a> 8km
Dermatologue	X <a href="#">Carcassonne</a> 10km
Anesthésiste	X <a href="#">Carcassonne</a> 8km
Gastro-entérologue	X <a href="#">Laure-Minervois</a> 24km
Gynécologue	X <a href="#">Carcassonne</a> 10km
Cancérologue	X <a href="#">Castres</a> 42km
Neurologue	X <a href="#">Carcassonne</a> 9km
Ophthalmologue	X <a href="#">Carcassonne</a> 10km
ORL	X <a href="#">Montolieu</a> 8km
Cardiologue	X <a href="#">Carcassonne</a> 8km
Pédiatre	X <a href="#">Carcassonne</a> 9km
Pneumologue	X <a href="#">Lagarde</a> 32km
Psychologue	X <a href="#">Pezens</a> 4km
Radiologue	X <a href="#">Carcassonne</a> 8km
Rhumatologue	X <a href="#">Carcassonne</a> 8km
Sage-femme	X <a href="#">Carcassonne</a> 9km



## Éducation

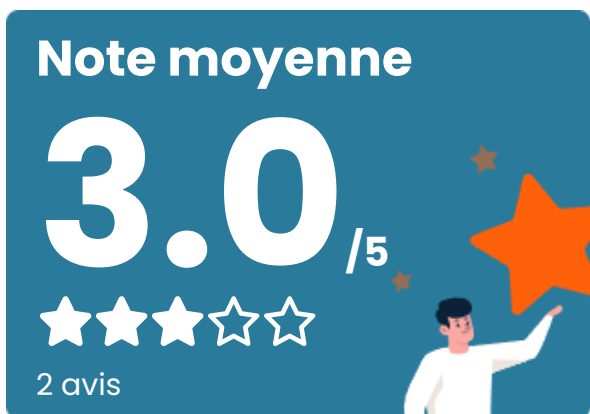
Crèche	<b>1</b>
Ecole maternelle Public	X <a href="#">Pennautier</a> 7km
Ecole maternelle Privé	X <a href="#">Toulouse</a> 75km
Ecole primaire Public	<b>1</b>
Ecole primaire Privé	X <a href="#">Montréal</a> 4km
Collège Public	X <a href="#">Carcassonne</a> 8km
Collège Privé	X <a href="#">Carcassonne</a> 10km
Lycée Public	X <a href="#">Carcassonne</a> 9km
Lycée Privé	X <a href="#">Pezens</a> 4km

Sources : Base Sirene des entreprises et de leurs établissements selon les dernières parutions officielles de 2025 portant sur l'année 2024 ([data.gouv](#)). Liste, localisation et tarifs des professionnels de santé selon les dernières parutions officielles de 2025 portant sur l'année 2024 ([opendatasoft](#)) et FINISS Extraction du Fichier des établissements selon les dernières parutions officielles de 2025 portant sur l'année 2024 ([data.gouv](#)). Adresse et géolocalisation des établissements d'enseignement du premier et second degrés selon les dernières parutions officielles de 2025 portant sur l'année 2024 ([data.education.gouv](#))

## Villes autour de Villesèquelande

Ville	Habitants	Superficie	Pop densité	Pop active	Taux chômage	Revenu moyen	Prix immobilier
Caux-et-Sauzens	1 025	9 km <sup>2</sup>	114 h/km <sup>2</sup>	44.7%	4.5%	21 620 €/an	1 886 €/m <sup>2</sup>
Sainte-Eulalie	595	6 km <sup>2</sup>	99 h/km <sup>2</sup>	46.7%	4.4%	23 940 €/an	1 612 €/m <sup>2</sup>
Arzens (1 avis)	1 174	21 km <sup>2</sup>	56 h/km <sup>2</sup>	47.4%	4.5%	22 370 €/an	1 551 €/m <sup>2</sup>
Pezens (1 avis)	1 611	11 km <sup>2</sup>	146 h/km <sup>2</sup>	44.8%	6.9%	21 210 €/an	1 387 €/m <sup>2</sup>
Alzonne (2 avis)	1 586	22 km <sup>2</sup>	72 h/km <sup>2</sup>	41.8%	5.2%	19 640 €/an	1 111 €/m <sup>2</sup>
Ventenac-Cabardès (1 avis)	962	10 km <sup>2</sup>	96 h/km <sup>2</sup>	45.3%	4.7%	22 480 €/an	1 073 €/m <sup>2</sup>
Moussoulens (1 avis)	956	19 km <sup>2</sup>	50 h/km <sup>2</sup>	48.1%	3.8%	21 820 €/an	1 223 €/m <sup>2</sup>
Alairac	1 395	16 km <sup>2</sup>	87 h/km <sup>2</sup>	47.5%	5.7%	22 790 €/an	1 558 €/m <sup>2</sup>
Lavalette (1 avis)	1 612	6 km <sup>2</sup>	269 h/km <sup>2</sup>	44.5%	5.2%	22 290 €/an	1 476 €/m <sup>2</sup>
Montolieu	829	23 km <sup>2</sup>	36 h/km <sup>2</sup>	37.5%	4.3%	19 600 €/an	1 358 €/m <sup>2</sup>
Montréal (3 avis)	2 136	55 km <sup>2</sup>	39 h/km <sup>2</sup>	38.9%	4.7%	21 190 €/an	1 161 €/m <sup>2</sup>
Raissac-sur-Lampy (1 avis)	454	5 km <sup>2</sup>	91 h/km <sup>2</sup>	52%	6.8%	21 350 €/an	1 344 €/m <sup>2</sup>
Pennautier	2 895	17 km <sup>2</sup>	170 h/km <sup>2</sup>	44.8%	4.4%	21 860 €/an	1 446 €/m <sup>2</sup>
Roullens	588	7 km <sup>2</sup>	84 h/km <sup>2</sup>	46.8%	4.8%	22 710 €/an	1 598 €/m <sup>2</sup>
Saint-Martin-le-Vieil	211	13 km <sup>2</sup>	16 h/km <sup>2</sup>	41.2%	5.2%	22 720 €/an	1 700 €/m <sup>2</sup>

# Avis sur la ville de Villesèquelande



## Moyenne par critère



## Villes autour de Villesèquelande

Ville	Note globale	Sécurité	Éducation	Sport Loisir	Environnement	Vie pratique
Caux-et-Sauzens	-	-	-	-	-	-
Sainte-Eulalie	-	-	-	-	-	-
Arzens (1 avis)	3.0	<b>4.0</b>	2.0	2.0	<b>4.0</b>	3.0
Pezens (1 avis)	3.0	<b>4.0</b>	3.0	3.0	3.0	2.0
Alzonne (2 avis)	3.9	<b>4.0</b>	<b>4.0</b>	<b>4.0</b>	<b>4.0</b>	3.5
Ventenac-Cabardès (1 avis)	<b>4.4</b>	<b>4.0</b>	<b>4.0</b>	<b>5.0</b>	<b>4.0</b>	<b>5.0</b>
Moussoulens (1 avis)	<b>4.2</b>	<b>5.0</b>	<b>4.0</b>	3.0	<b>5.0</b>	<b>4.0</b>
Alairac	-	-	-	-	-	-
Lavalette (1 avis)	<b>4.0</b>	3.0	<b>4.0</b>	<b>4.0</b>	<b>5.0</b>	<b>4.0</b>
Montolieu	-	-	-	-	-	-
Montréal (3 avis)	3.0	2.3	3.0	3.3	3.3	3.0
Raissac-sur-Lampy (1 avis)	3.8	<b>4.0</b>	<b>4.0</b>	3.0	<b>4.0</b>	<b>4.0</b>
Pennautier	-	-	-	-	-	-
Roullens	-	-	-	-	-	-
Saint-Martin-le-Vieil	-	-	-	-	-	-



# Vous aimez votre ville ? Notez-la !

Et faites-nous part de vos remarques constructives



Avec

**BIEN** dans ma **VILLE** 