



Version web

# Ville de Villers-Vermont

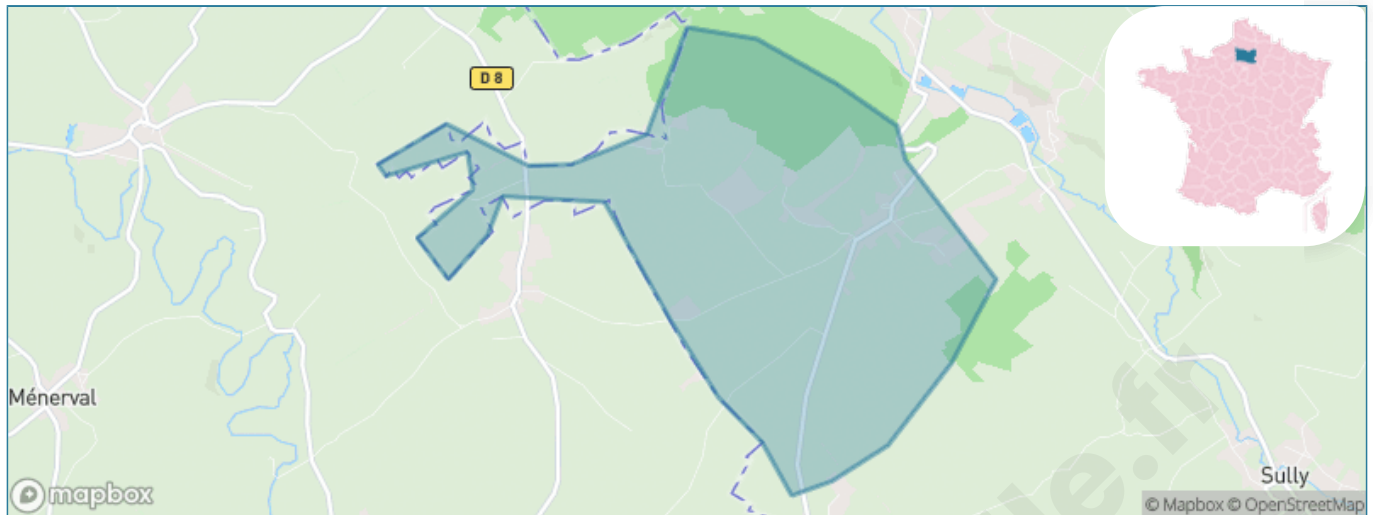
Présenté par

**BIEN** dans  
ma **VILLE** 

# Sommaire

Situation géographique .....	3
Statistiques sur la population .....	4
Evolution du nombre d'habitants .....	4
Tranche d'âge .....	5
0-14 ans .....	5
15-29 ans .....	5
30-44 ans .....	5
45-59 ans .....	5
60-74 ans .....	5
75-89 ans .....	5
90 ans et + .....	5
Activité professionnelle .....	5
Agriculteurs .....	5
Artisans, Commerçants .....	5
Cadres et sup. ....	5
Professions intermédiaires .....	5
Employé .....	5
Ouvrier .....	5
Retraité .....	5
Autres .....	5
Niveau de diplôme .....	6
Sans diplôme ou CEP .....	6
Brevet, BEPC, DNB .....	6
CAP-BEP ou équivalent .....	6
BAC ou équivalent .....	6
BAC+2 .....	6
BAC+3 ou +4 .....	6
BAC+5 ou plus .....	6
Composition des ménages .....	6
Couple sans enfant .....	6
Couple avec enfant(s) .....	6
Famille monoparentale .....	6
Colocation / Autre .....	6
Personnes seules .....	6
Profils électoraux .....	7
Premier tour .....	7
Sécurité .....	8
Evolution du nombre d'infractions .....	8
Pour comparer .....	9
Services à la population .....	10
Commerce .....	10
Éducation .....	10
Villes autour de Villers-Vermont .....	12

# Situation géographique



## i Informations clés

- **Région** : Hauts-de-France
- **Département** : Oise
- **Code postal** : 60380
- **Superficie** : 6 km<sup>2</sup>



# Statistiques sur la population



Nombre d'habitants

**123**



Age moyen

**47 ans**



Pop active

**37.4%**



Taux chômage

**4.9%**



Pop densité

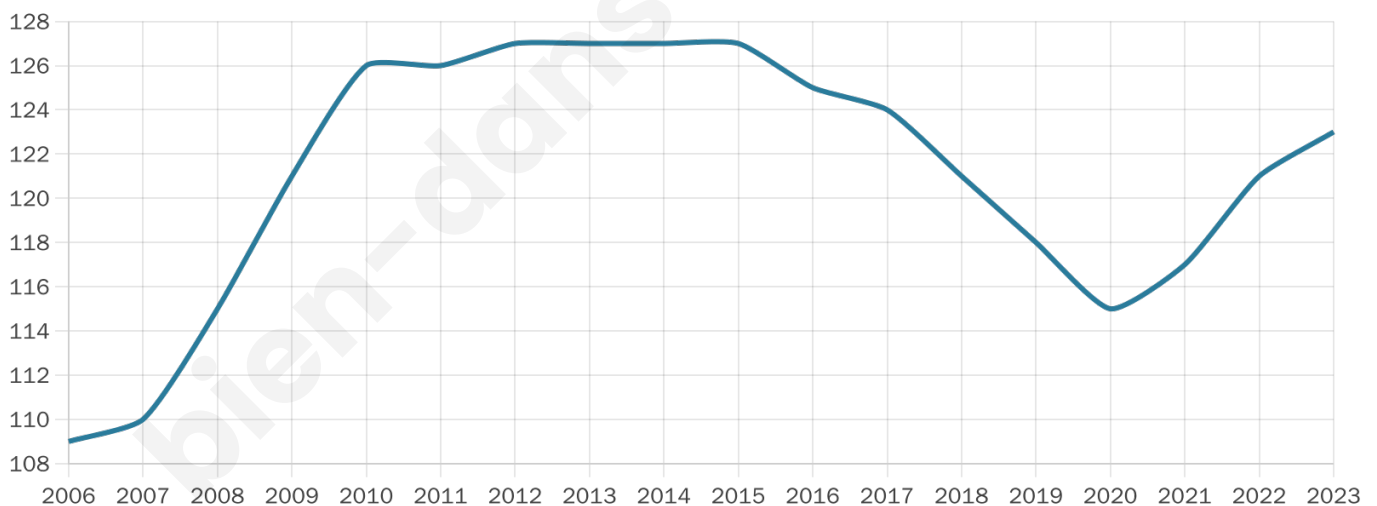
**21 h/km<sup>2</sup>**



Revenu moyen

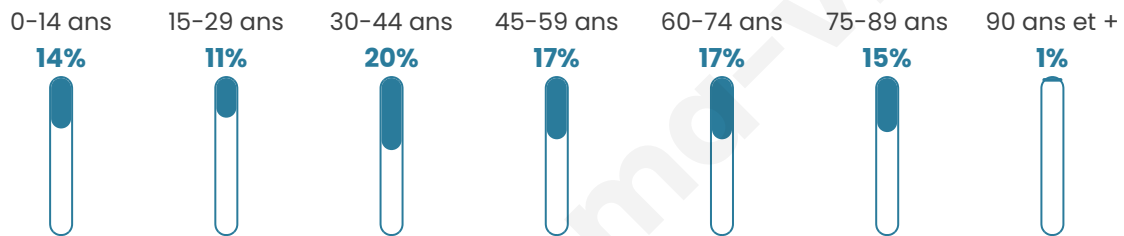
**20 810 €/an**

## Evolution du nombre d'habitants

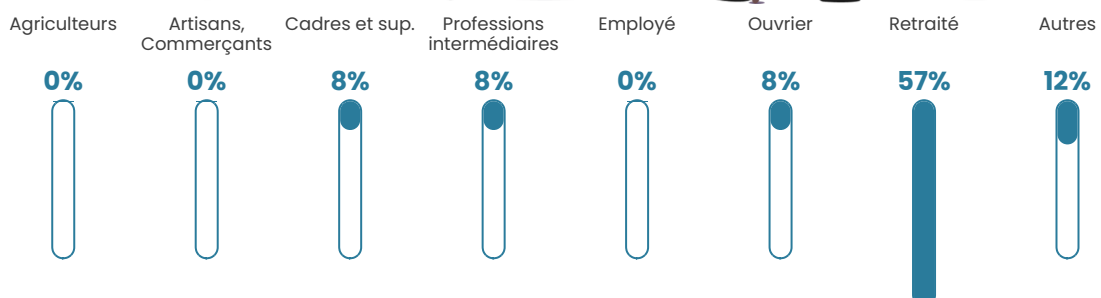


Sources : Institut national de la statistique et des études économiques (insee) selon Les dernières parutions officielles de 2024 portant sur les années 2020, 2021 et 2022.

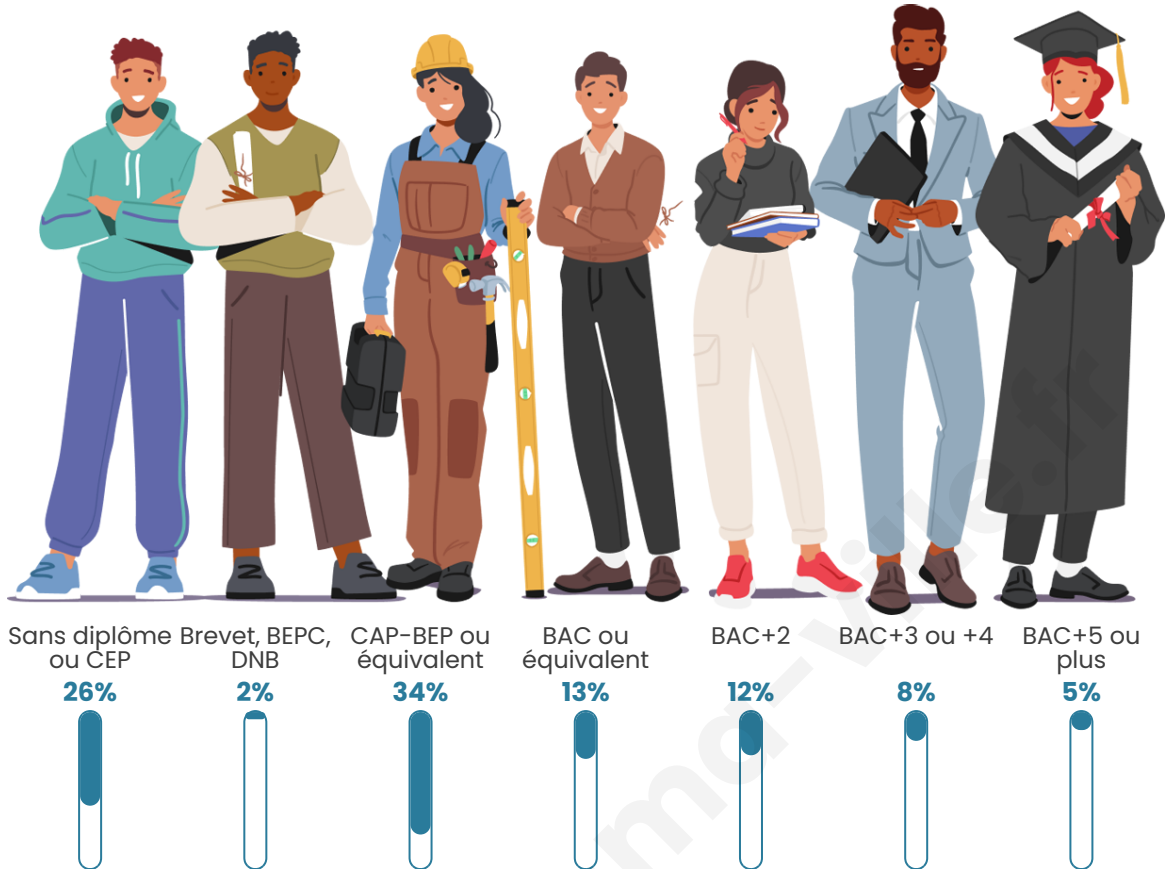
## Tranche d'âge




## Activité professionnelle



## Niveau de diplôme















## Composition des ménages



# Profils électoraux

## Premier tour

	Marine LE PEN	41.10 %
	Éric ZEMMOUR	16.44 %
	Emmanuel MACRON	15.07 %
	Valérie PÉCRESE	10.96 %
	Jean LASSALLE	5.48 %
	Fabien ROUSSEL	2.74 %
	Jean-Luc MÉLENCHON	2.74 %
	Anne HIDALGO	2.74 %
	Nathalie ARTHAUD	1.37 %
	Nicolas DUPONT-AIGNAN	1.37 %
	Yannick JADOT	0.00 %
	Philippe POUTOU	0.00 %



### 94 inscrits

Participation : 77.66%

Votes blancs : 0.00%

Votes nuls : 0.00%

## Second tour

	Emmanuel MACRON	33,78 %
	Marine LE PEN	66,22 %

### 94 inscrits

Participation : 84.04%

Votes blancs : 6.33%

Votes nuls : 0%

# Sécurité



Agressions physiques / sexuelles

0



Cambriolages

0



Vols / dégradations

0



Stupéfiants

0

## Evolution du nombre d'infractions



## Pour comparer

(en proportion du nombre d'habitants)



Sources : Bases statistiques communale, départementale et régionale de la délinquance enregistrée par la police et la gendarmerie nationales selon les dernières parutions officielles de 2025 portant sur l'année 2024 ([data.gouv](https://data.gouv.fr)).

Agresions physiques / sexuelles : Violences sexuelles, coups et blessures volontaires intrafamiliaux, coups et blessures volontaires, autres coups, blessures volontaires et vols violents sans arme.

Cambriolages : Cambriolages de logements.

Vols : Vols avec armes, vols d'accessoires sur véhicules, vols dans les véhicules, vols de véhicules, vols sans violence contre des personnes, destructions, dégradations volontaires et escroqueries.

Stupéfiants : Trafic de stupéfiants dont (AFD) et usage de stupéfiants.

# Services à la population



## Commerce

Hypermarché	X <u>Ferrières-en-Bray</u> 11km
Supermarché	X <u>Formerie</u> 7km
Superette	X <u>Formerie</u> 7km
Boulangerie	X <u>Campeaux</u> 4km
Boucherie	X <u>Formerie</u> 7km
Restaurant	X <u>Formerie</u> 7km
Garage	X <u>Héricourt-sur-Thérain</u> 2km
Station-service	X <u>Formerie</u> 8km
Banque	X <u>Formerie</u> 7km
La poste	X <u>Saint-Arnoult</u> 6km
Coiffeur	X <u>Héricourt-sur-Thérain</u> 2km
Tabac	X <u>Gournay-en-Bray</u> 11km
Bars / discothèque	X <u>Campeaux</u> 4km
Bibliothèque	X <u>Ferrières-en-Bray</u> 11km
Cinéma	X <u>Songeons</u> 9km
Vétérinaire	1



## Santé

Pharmacie	X <u>Formerie</u> 7km
Hôpital	X <u>Neufchâtel-en-Bray</u> 27km
Laboratoire d'analyses médicales	X <u>Gournay-en-Bray</u> 11km
Etablissement pour handicapé	X <u>Saumont-la-Poterie</u> 10km
EHPA	X <u>Songeons</u> 8km
Médecin	X <u>Formerie</u> 8km
Dentiste	X <u>Saint-Samson-la-Poterie</u> 2km
Chirurgien	X <u>Gournay-en-Bray</u> 11km
Dermatologue	X <u>Beauvais</u> 29km
Anesthésiste	X <u>Beauvais</u> 31km
Gastro-entérologue	X <u>Beauvais</u> 31km
Gynécologue	X <u>Beauvais</u> 28km
Cancérologue	X <u>Rouen</u> 50km
Neurologue	X <u>Beauvais</u> 28km
Ophtalmologue	X <u>Neufchâtel-en-Bray</u> 27km
ORL	X <u>Gournay-en-Bray</u> 12km
Cardiologue	X <u>Feuquières</u> 10km
Pédiatre	X <u>Beauvais</u> 30km
Pneumologue	X <u>Beauvais</u> 29km
Psychologue	X <u>Beauvais</u> 30km
Radiologue	X <u>Gournay-en-Bray</u> 11km
Rhumatologue	X <u>Beauvais</u> 29km
Sage-femme	X <u>Formerie</u> 8km



## Éducation

Crèche	X <u>Héricourt-sur-Thérain</u> 1km
Ecole maternelle Public	X <u>Campeaux</u> 4km
Ecole maternelle Privé	X <u>Noyers</u> 38km
Ecole primaire Public	1
Ecole primaire Privé	X <u>Gournay-en-Bray</u> 12km
Collège Public	X <u>Formerie</u> 7km
Collège Privé	X <u>Gournay-en-Bray</u> 12km
Lycée Public	X <u>Brémontier-Merval</u> 10km
Lycée Privé	X <u>Beauvais</u> 30km

Sources : Base Sirene des entreprises et de leurs établissements selon les dernières parutions officielles de 2025 portant sur l'année 2024 ([data.gouv](https://data.gouv.fr)). Liste, localisation et tarifs des professionnels de santé selon les dernières parutions officielles de 2025 portant sur l'année 2024 ([opendatasoft](https://opendatasoft.com)) et FINESS Extraction du Fichier des établissements selon les dernières parutions officielles de 2025 portant sur l'année 2024 ([data.gouv](https://data.gouv.fr)). Adresse et géolocalisation des établissements d'enseignement du premier et second degrés selon les dernières parutions officielles de 2025 portant sur l'année 2024 ([data.education.gouv](https://data.education.gouv.fr))

bien-dans-ma-ville.fr

## Villes autour de Villers-Vermont

Ville	Habitants	Superficie	Pop densité	Pop active	Taux chômage	Revenu moyen	Prix immobilier
Héricourt-sur-Thérain	113	4 km <sup>2</sup>	28 h/km <sup>2</sup>	53.1%	2.7%	21 970 €/an	942 €/m <sup>2</sup>
Saint-Samson-la-Poterie (1 avis)	225	4 km <sup>2</sup>	56 h/km <sup>2</sup>	52%	4%	22 350 €/an	1 070 €/m <sup>2</sup>
Fontenay-Torcy (1 avis)	143	6 km <sup>2</sup>	24 h/km <sup>2</sup>	50.3%	5.6%	23 800 €/an	1 589 €/m <sup>2</sup>
Canny-sur-Thérain	222	5 km <sup>2</sup>	44 h/km <sup>2</sup>	54.5%	4.5%	21 700 €/an	1 789 €/m <sup>2</sup>
Doudeauville	115	3 km <sup>2</sup>	38 h/km <sup>2</sup>	38.3%	0.9%	21 660 €/an	1 904 €/m <sup>2</sup>
Ernemont-Boutavent	172	9 km <sup>2</sup>	19 h/km <sup>2</sup>	58.1%	4.7%	22 830 €/an	997 €/m <sup>2</sup>
Campeaux	483	11 km <sup>2</sup>	44 h/km <sup>2</sup>	47.6%	6.2%	20 940 €/an	1 349 €/m <sup>2</sup>
Bazancourt	100	3 km <sup>2</sup>	33 h/km <sup>2</sup>	47%	6%	NC	1 179 €/m <sup>2</sup>
Sully	165	4 km <sup>2</sup>	41 h/km <sup>2</sup>	47.9%	3.6%	22 170 €/an	1 701 €/m <sup>2</sup>
Gancourt-Saint-Étienne	231	12 km <sup>2</sup>	19 h/km <sup>2</sup>	46.3%	3.9%	21 210 €/an	1 208 €/m <sup>2</sup>
Escames	226	11 km <sup>2</sup>	21 h/km <sup>2</sup>	44.7%	5.8%	23 240 €/an	1 447 €/m <sup>2</sup>
Haussez	274	13 km <sup>2</sup>	21 h/km <sup>2</sup>	39.8%	3.6%	23 170 €/an	1 691 €/m <sup>2</sup>
Mureaumont	141	4 km <sup>2</sup>	35 h/km <sup>2</sup>	51.8%	4.3%	21 140 €/an	1 353 €/m <sup>2</sup>
Grumesnil (1 avis)	485	11 km <sup>2</sup>	44 h/km <sup>2</sup>	46%	4.9%	20 050 €/an	1 158 €/m <sup>2</sup>
Ménéval	178	12 km <sup>2</sup>	15 h/km <sup>2</sup>	50%	5.1%	19 280 €/an	1 179 €/m <sup>2</sup>

bien-dans-ma-ville.fr



# **Vous aimez votre ville ? Notez-la !**

Et faites-nous part de vos remarques constructives



Avec

**BIEN** dans ma **VILLE** 