



Version web

Ville de Villers-sur-Mer

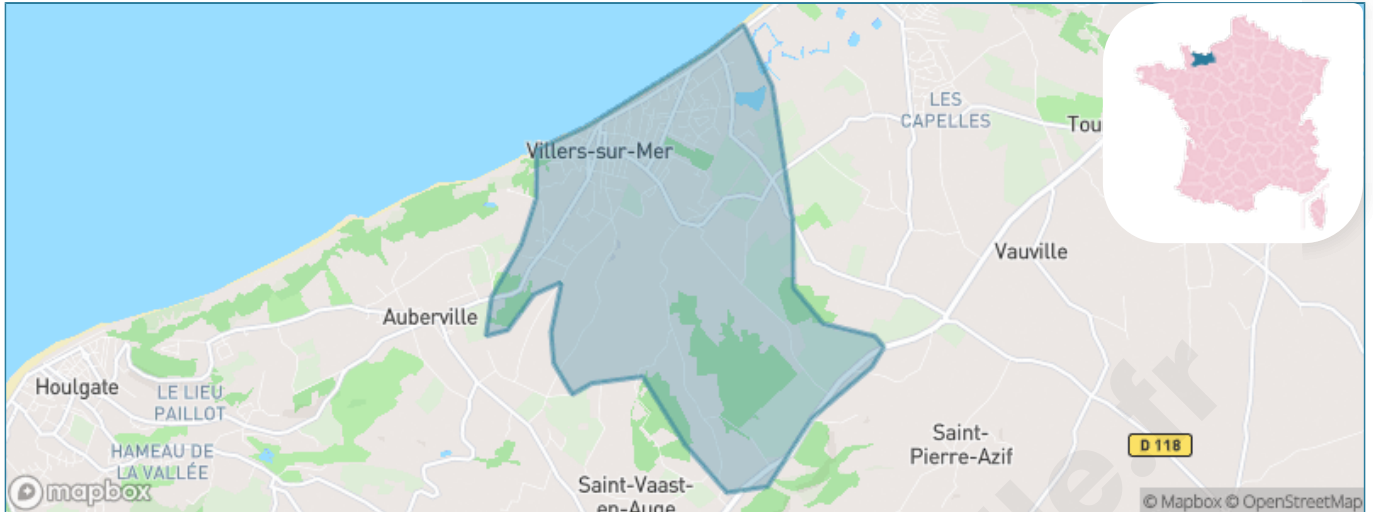
Présenté par

BIEN dans
ma **VILLE** 

Sommaire

Situation géographique	3
Statistiques sur la population	4
Evolution du nombre d'habitants	4
Tranche d'âge	5
0-14 ans	5
15-29 ans	5
30-44 ans	5
45-59 ans	5
60-74 ans	5
75-89 ans	5
90 ans et +	5
Activité professionnelle	5
Agriculteurs	5
Artisans, Commerçants	5
Cadres et sup.	5
Professions intermédiaires	5
Employé	5
Ouvrier	5
Retraité	5
Autres	5
Niveau de diplôme	6
Sans diplôme ou CEP	6
Brevet, BEPC, DNB	6
CAP-BEP ou équivalent	6
BAC ou équivalent	6
BAC+2	6
BAC+3 ou +4	6
BAC+5 ou plus	6
Composition des ménages	6
Couple sans enfant	6
Couple avec enfant(s)	6
Famille monoparentale	6
Colocation / Autre	6
Personnes seules	6
Profil électoraux	7
Premier tour	7
Sécurité	8
Evolution du nombre d'infractions	8
Pour comparer	9
Services à la population	10
Commerce	10
Éducation	10
Villes autour de Villers-sur-Mer	11
Avis sur la ville de Villers-sur-Mer	12
Moyenne par critère	12
Villes autour de Villers-sur-Mer	12
Répartition des avis par note	12
Répartition des avis par note	12

Situation géographique



i Informations clés

- **Région** : Normandie
- **Département** : Calvados
- **Code postal** : 14640
- **Superficie** : 9 km²



RÉGION
NORMANDIE



Statistiques sur la population



Nombre d'habitants

2 440



Age moyen

54 ans



Pop active

35.6%



Taux chômage

11.7%



Pop densité

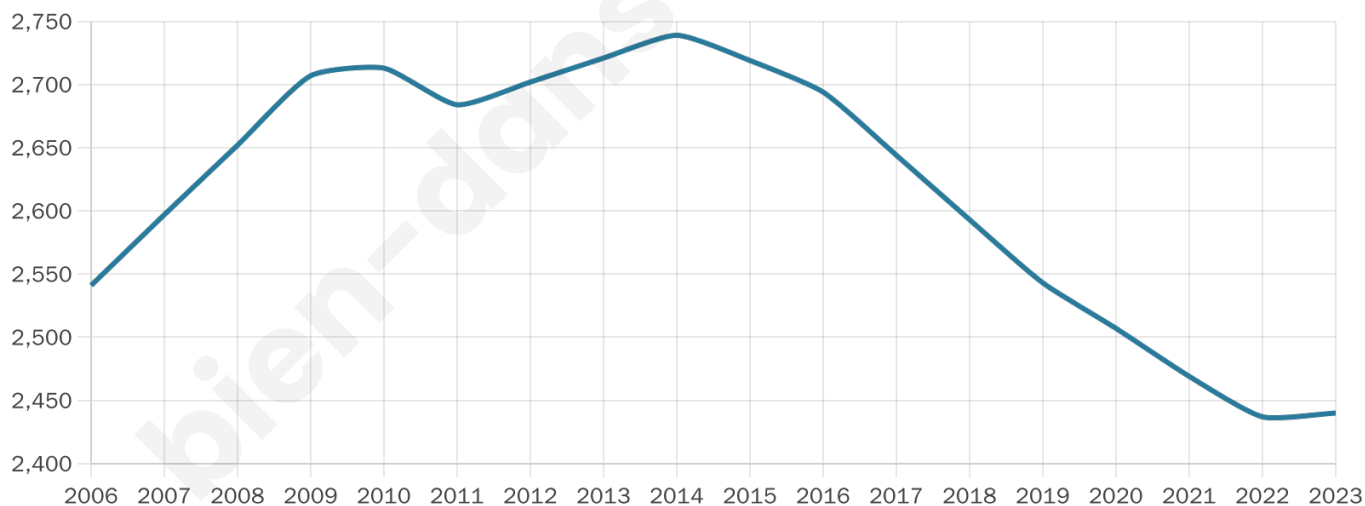
271 h/km²



Revenu moyen

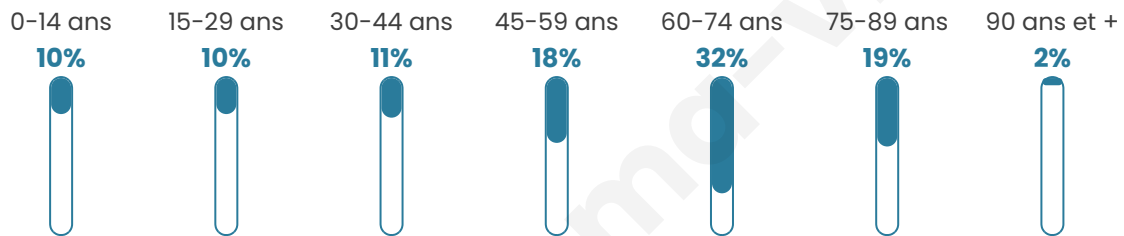
23 210 €/an

Evolution du nombre d'habitants

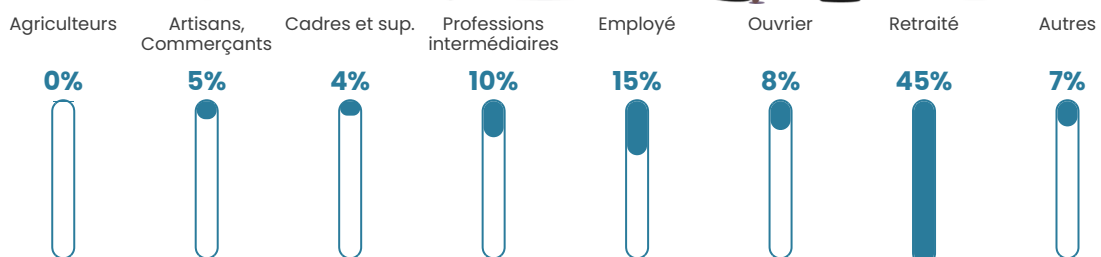


Sources : Institut national de la statistique et des études économiques (insee) selon Les dernières parutions officielles de 2024 portant sur les années 2020, 2021 et 2022.


Tranche d'âge




Activité professionnelle



Niveau de diplôme












Composition des ménages



Profils électoraux

Premier tour

	Emmanuel MACRON	35.87 %
	Marine LE PEN	25.23 %
	Jean-Luc MÉLENCHON	9.82 %
	Éric ZEMMOUR	9.77 %
	Valérie PÉCRESSÉ	8.25 %
	Yannick JADOT	2.88 %
	Jean LASSALLE	2.50 %
	Nicolas DUPONT- AIGNAN	2.17 %
	Fabien ROUSSEL	1.84 %
	Anne HIDALGO	0.76 %
	Nathalie ARTHAUD	0.60 %
	Philippe POUTOU	0.33 %



2 447 inscrits

Participation : 76.67%

Votes blancs : 0.91%

Votes nuls : 0.85%

Second tour

	Emmanuel MACRON	58,08 %
	Marine LE PEN	41,92 %

2 445 inscrits

Participation : 77.14%

Votes blancs : 4.56%

Votes nuls : 1.96%

Sécurité



Agressions physiques / sexuelles

20



Cambriolages

5



Vols / dégradations

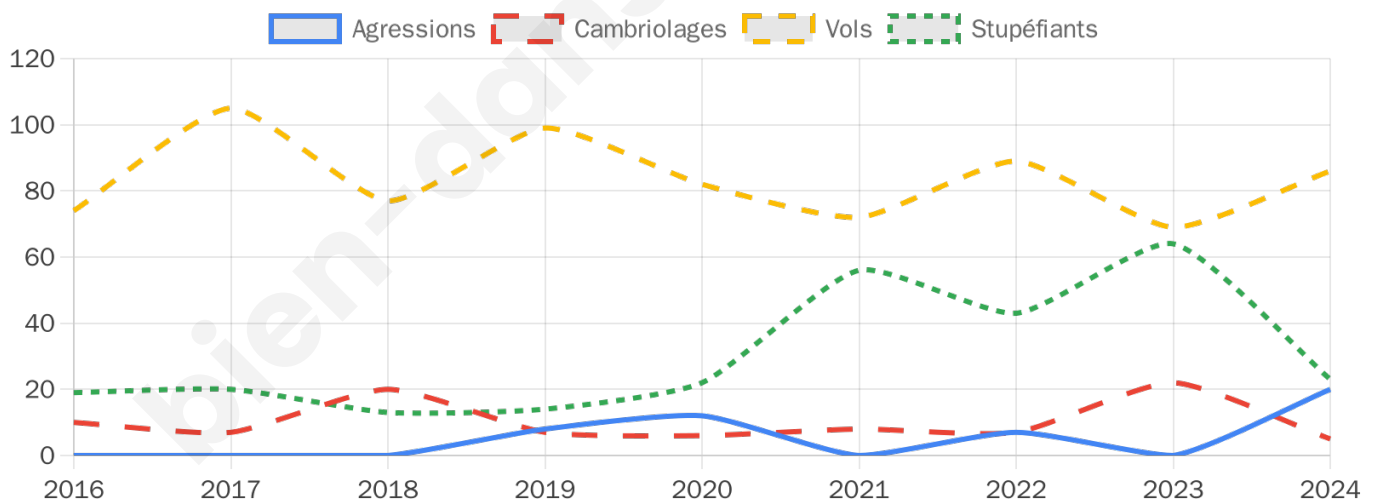
86



Stupéfiants

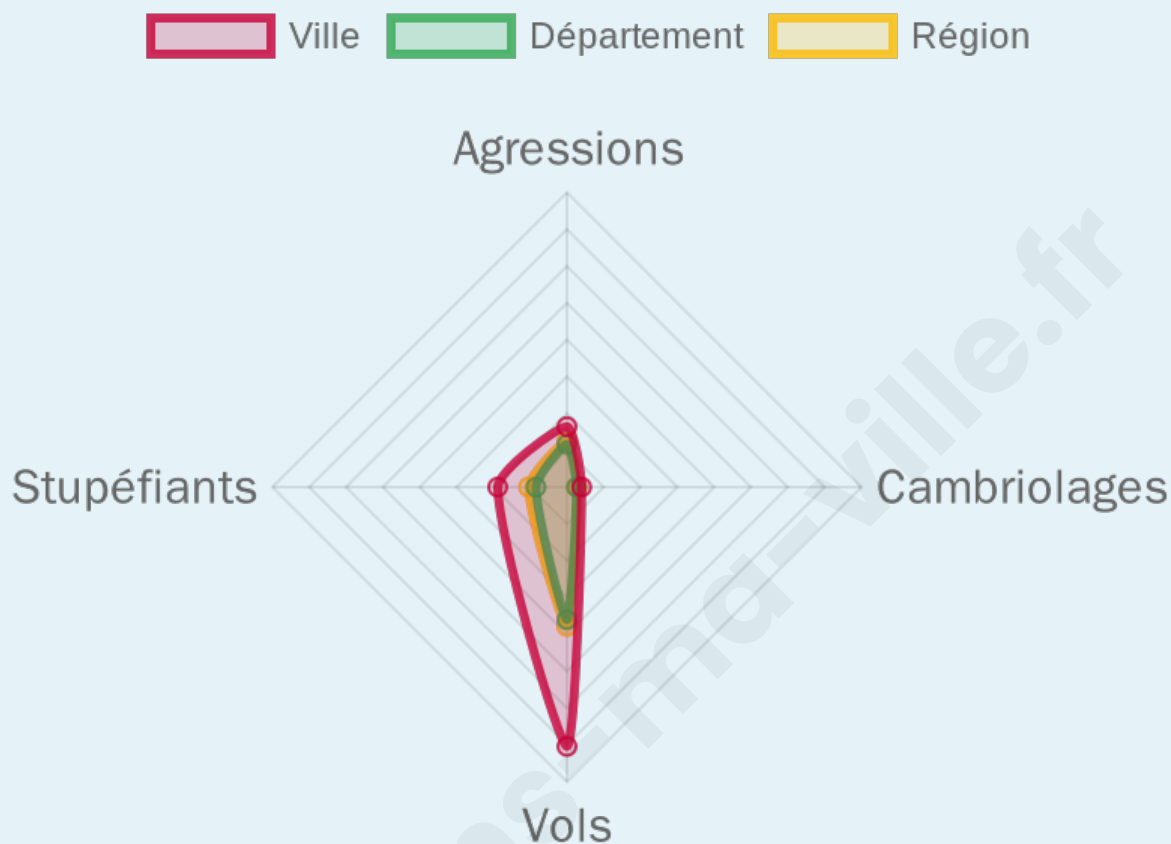
23

Evolution du nombre d'infractions



Pour comparer

(en proportion du nombre d'habitants)



Sources : Bases statistiques communale, départementale et régionale de la délinquance enregistrée par la police et la gendarmerie nationales selon les dernières parutions officielles de 2025 portant sur l'année 2024 ([data.gouv](https://data.gouv.fr)).

Agressions physiques / sexuelles : Violences sexuelles, coups et blessures volontaires intrafamiliaux, coups et blessures volontaires, autres coups, blessures volontaires et vols violents sans arme.

Cambriolages : Cambriolages de logements.

Vols : Vols avec armes, vols d'accessoires sur véhicules, vols dans les véhicules, vols de véhicules, vols sans violence contre des personnes, destructions, dégradations volontaires et escroqueries.

Stupéfiants : Trafic de stupéfiants dont (AFD) et usage de stupéfiants.

Services à la population



Commerce

Hypermarché	X Dives-sur-Mer 8km
Supermarché	1
Superette	1
Boulangerie	6
Boucherie	2
Restaurant	20
Garage	2
Station-service	X Auberville 2km
Banque	2
La poste	1
Coiffeur	4
Tabac	1
Bars / discothèque	9
Bibliothèque	X Glanville 8km
Cinéma	1
Vétérinaire	X Benerville-sur-Mer 4km



Santé

Pharmacie	1
Hôpital	X Cricqueboeuf 12km
Laboratoire d'analyses médicales	X Deauville 8km
Etablissement pour handicapé	X Dives-sur-Mer 7km
EHPA	1
Médecin	4
Dentiste	3
Chirurgien	X Deauville 7km
Dermatologue	X Le Havre 21km
Anesthésiste	X Le Havre 21km
Gastro-entérologue	X Cricqueboeuf 12km
Gynécologue	X Le Havre 21km
Cancérologue	X Le Havre 22km
Neurologue	X Deauville 7km
Ophtalmologue	2
ORL	X Deauville 7km
Cardiologue	X Deauville 7km
Pédiatre	X Deauville 7km
Pneumologue	X Cricqueboeuf 12km
Psychologue	X Deauville 7km
Radiologue	X Cricqueboeuf 12km
Rhumatologue	X Cricqueboeuf 12km
Sage-femme	X Houlgate 5km



Éducation

Crèche	X Deauville 6km
Ecole maternelle Public	X Dives-sur-Mer 7km
Ecole maternelle Privé	X Le Havre 24km
Ecole primaire Public	1
Ecole primaire Privé	1
Collège Public	X Deauville 8km
Collège Privé	X Cabourg 9km
Lycée Public	X Dives-sur-Mer 8km
Lycée Privé	X Deauville 7km

Sources : Base Sirene des entreprises et de leurs établissements selon les dernières parutions officielles de 2025 portant sur l'année 2024 ([data.gouv](#)). Liste, localisation et tarifs des professionnels de santé selon les dernières parutions officielles de 2025 portant sur l'année 2024 ([opendatasoft](#)) et FINISS Extraction du Fichier des établissements selon les dernières parutions officielles de 2025 portant sur l'année 2024 ([data.gouv](#)). Adresse et géolocalisation des établissements d'enseignement du premier et second degrés selon les dernières parutions officielles de 2025 portant sur l'année 2024 ([data.education.gouv](#))

Villes autour de Villers-sur-Mer

Ville	Habitants	Superficie	Pop densité	Pop active	Taux chômage	Revenu moyen	Prix immobilier
Auberville (1 avis)	609	2 km ²	305 h/km ²	43%	3.9%	26 030 €/an	2 538 €/m ²
Blonville-sur-Mer (2 avis)	1 621	6 km ²	270 h/km ²	37.4%	5.1%	23 940 €/an	3 165 €/m ²
Saint-Vaast-en-Auge	125	3 km ²	42 h/km ²	34.4%	1.6%	23 280 €/an	2 385 €/m ²
Gonneville-sur-Mer	652	12 km ²	54 h/km ²	36.7%	4.4%	29 820 €/an	3 020 €/m ²
Vauville	201	5 km ²	40 h/km ²	43.3%	2%	25 240 €/an	3 301 €/m ²
Saint-Pierre-Azif	163	6 km ²	27 h/km ²	49.1%	3.1%	23 240 €/an	3 303 €/m ²
Benerville-sur-Mer	367	3 km ²	122 h/km ²	38.4%	3%	26 170 €/an	4 200 €/m ²
Houlgate (4 avis)	1 834	4 km ²	459 h/km ²	31.7%	5.3%	24 440 €/an	2 881 €/m ²
Tourgéville (1 avis)	846	12 km ²	71 h/km ²	32.5%	1.9%	29 060 €/an	3 970 €/m ²
Heuland	148	3 km ²	49 h/km ²	47.3%	8.1%	23 710 €/an	1 637 €/m ²
Douville-en-Auge (1 avis)	221	6 km ²	37 h/km ²	46.6%	2.3%	22 390 €/an	1 999 €/m ²
Branville	238	6 km ²	40 h/km ²	48.7%	4.6%	25 600 €/an	2 332 €/m ²
Grangues	288	6 km ²	48 h/km ²	43.8%	1.7%	24 990 €/an	2 536 €/m ²
Glanville	158	6 km ²	26 h/km ²	44.3%	5.1%	28 830 €/an	1 555 €/m ²
Saint-Arnoult (1 avis)	1 092	5 km ²	218 h/km ²	40.1%	3.6%	24 760 €/an	3 168 €/m ²

Avis sur la ville de Villers-sur-Mer



Moyenne par critère



Villes autour de Villers-sur-Mer

Ville	Note globale	Sécurité	Éducation	Sport Loisir	Environnement	Vie pratique
Auberville (1 avis)	3.6	4.0	4.0	4.0	2.0	4.0
Blonville-sur-Mer (2 avis)	3.9	3.0	4.0	4.0	4.5	4.0
Saint-Vaast-en-Auge	-	-	-	-	-	-
Gonneville-sur-Mer	-	-	-	-	-	-
Vauville	-	-	-	-	-	-
Saint-Pierre-Azif	-	-	-	-	-	-
Benerville-sur-Mer	-	-	-	-	-	-
Houlgate (4 avis)	3.5	3.8	3.0	3.8	4.3	2.8
Tourgéville (1 avis)	4.4	5.0	5.0	3.0	5.0	4.0
Heuland	-	-	-	-	-	-
Douville-en-Auge (1 avis)	3.0	5.0	3.0	1.0	4.0	2.0
Branville	-	-	-	-	-	-
Grangues	-	-	-	-	-	-
Glanville	-	-	-	-	-	-
Saint-Arnoult (1 avis)	5.0	5.0	5.0	5.0	5.0	5.0



Vous aimez votre ville ? Notez-la !

Et faites-nous part de vos remarques constructives



Avec

BIEN dans ma **VILLE** 