



Version web

Ville de Villers-sur-le-Mont

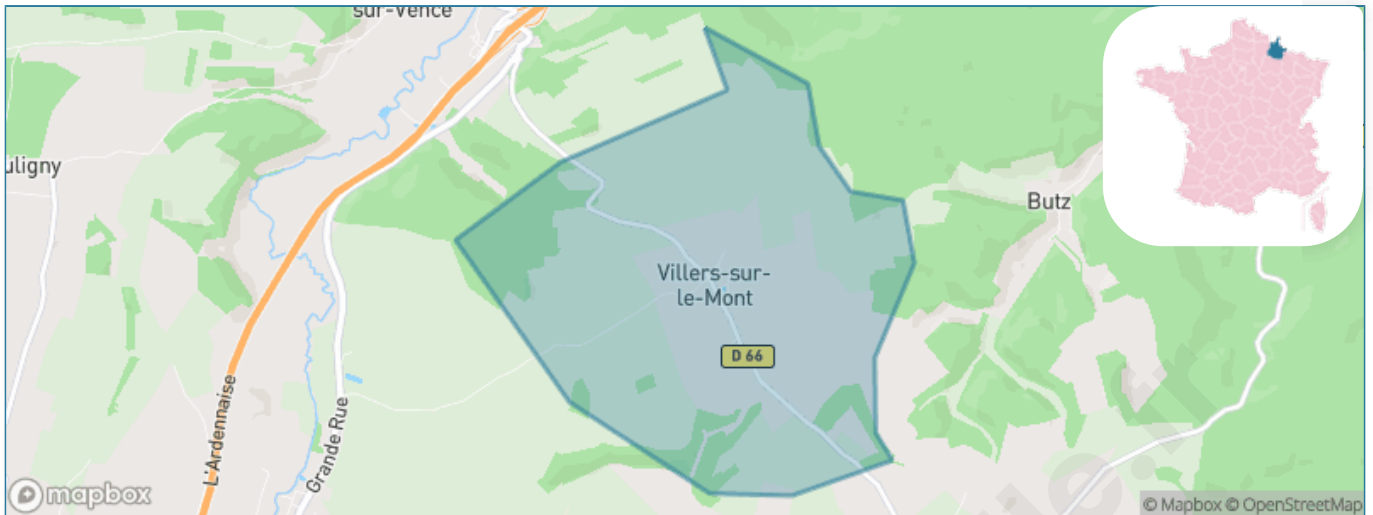
Présenté par

BIEN dans ma **VILLE** 

Sommaire

Situation géographique	3
Statistiques sur la population	4
Evolution du nombre d'habitants	4
Tranche d'âge	5
0-14 ans	5
15-29 ans	5
30-44 ans	5
45-59 ans	5
60-74 ans	5
75-89 ans	5
90 ans et +	5
Activité professionnelle	5
Agriculteurs	5
Artisans, Commerçants	5
Cadres et sup.	5
Professions intermédiaires	5
Employé	5
Ouvrier	5
Retraité	5
Autres	5
Niveau de diplôme	6
Sans diplôme ou CEP	6
Brevet, BEPC, DNB	6
CAP-BEP ou équivalent	6
BAC ou équivalent	6
BAC+2	6
BAC+3 ou +4	6
BAC+5 ou plus	6
Composition des ménages	6
Couple sans enfant	6
Couple avec enfant(s)	6
Famille monoparentale	6
Colocation / Autre	6
Personnes seules	6
Profils électoraux	7
Premier tour	7
Sécurité	8
Evolution du nombre d'infractions	8
Pour comparer	9
Services à la population	10
Commerce	10
Éducation	10
Villes autour de Villers-sur-le-Mont	12

Situation géographique



i Informations clés

- **Région** : Grand Est
- **Département** : Ardennes
- **Code postal** : 08430
- **Superficie** : 5 km²



Statistiques sur la population



Nombre d'habitants

101



Age moyen

44 ans



Pop active

47.5%



Taux chômage

7%



Pop densité

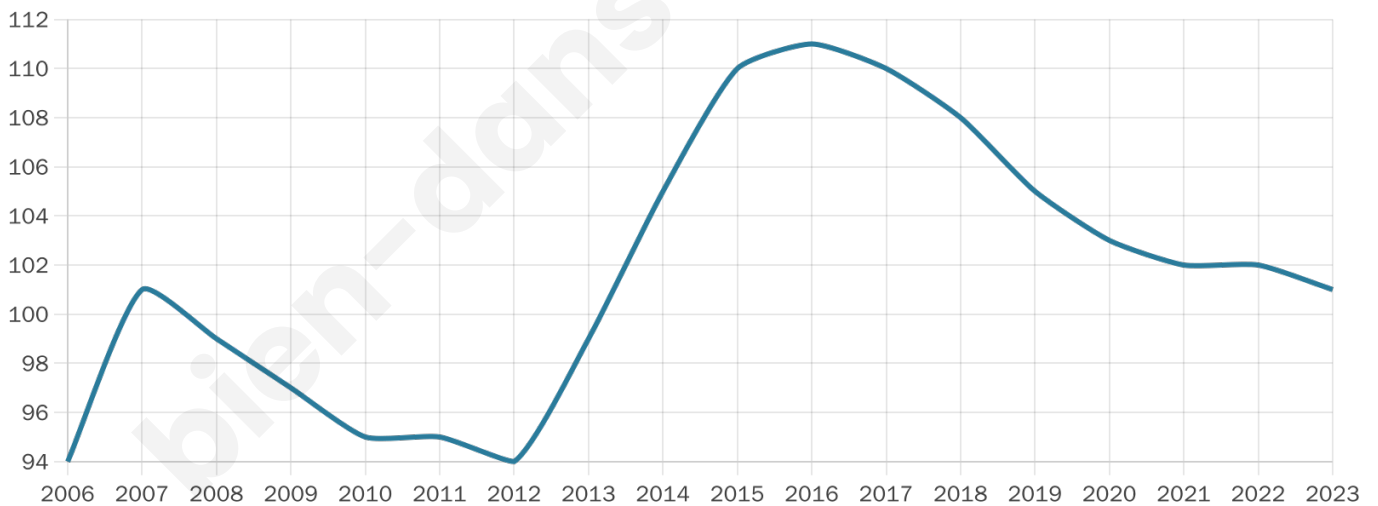
20 h/km²



Revenu moyen

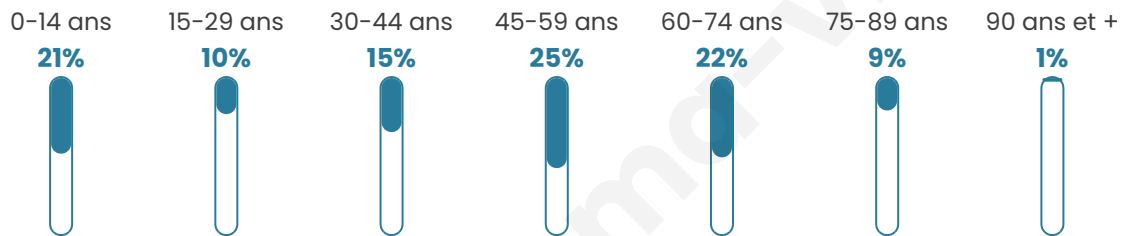
NC

Evolution du nombre d'habitants

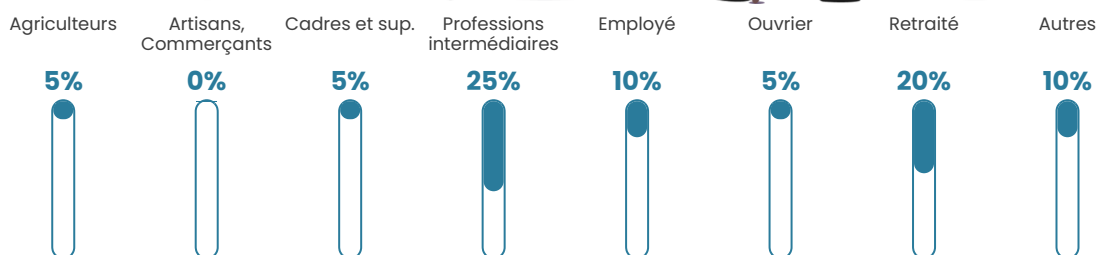


Sources : Institut national de la statistique et des études économiques (insee) selon Les dernières parutions officielles de 2024 portant sur les années 2020, 2021 et 2022.


Tranche d'âge




Activité professionnelle



Niveau de diplôme












Composition des ménages



Profils électoraux



Premier tour

	Emmanuel MACRON	33.90 %
	Jean-Luc MÉLENCHON	25.42 %
	Marine LE PEN	23.73 %
	Éric ZEMMOUR	5.08 %
	Valérie PÉCRESSE	5.08 %
	Nathalie ARTHAUD	1.69 %
	Fabien ROUSSEL	1.69 %
	Yannick JADOT	1.69 %
	Philippe POUTOU	1.69 %
	Jean LASSALLE	0.00 %
	Anne HIDALGO	0.00 %
	Nicolas DUPONT- AIGNAN	0.00 %

75 inscrits

Participation : 82.67%
Votes blancs : 4.84%
Votes nuls : 0.00%

Second tour

	Emmanuel MACRON	62,5 %
	Marine LE PEN	37,5 %

75 inscrits

Participation : 84%
Votes blancs : 22.22%
Votes nuls : 1.59%

Sécurité



Agressions physiques / sexuelles

0



Cambriolages

0



Vols / dégradations

0



Stupéfiants

0

Evolution du nombre d'infractions



Pour comparer

(en proportion du nombre d'habitants)

■ Ville ■ Département ■ Région



Sources : Bases statistiques communale, départementale et régionale de la délinquance enregistrée par la police et la gendarmerie nationales selon les dernières parutions officielles de 2025 portant sur l'année 2024 ([data.gouv](https://data.gouv.fr)).

Agressions physiques / sexuelles : Violences sexuelles, coups et blessures volontaires intrafamiliaux, coups et blessures volontaires, autres coups, blessures volontaires et vols violents sans arme.

Cambriolages : Cambriolages de logements.

Vols : Vols avec armes, vols d'accessoires sur véhicules, vols dans les véhicules, vols de véhicules, vols sans violence contre des personnes, destructions, dégradations volontaires et escroqueries.

Stupéfiants : Trafic de stupéfiants dont (AFD) et usage de stupéfiants.

Services à la population



Commerce

Hypermarché	X <u>Charleville-Mézières</u> 9km
Supermarché	X <u>Charleville-Mézières</u> 8km
Superette	X <u>Poix-Terron</u> 3km
Boulangerie	X <u>Boulzicourt</u> 3km
Boucherie	X <u>Poix-Terron</u> 4km
Restaurant	X <u>La Francheville</u> 7km
Garage	X <u>Saint-Pierre-sur-Vence</u> 3km
Station-service	X <u>Poix-Terron</u> 3km
Banque	X <u>Flize</u> 8km
La poste	X <u>Poix-Terron</u> 4km
Coiffeur	X <u>Guignicourt-sur-Vence</u> 3km
Tabac	X <u>La Francheville</u> 7km
Bars / discothèque	X <u>Boulzicourt</u> 3km
Bibliothèque	X <u>Flize</u> 8km
Cinéma	X <u>Charleville-Mézières</u> 12km
Vétérinaire	X <u>Boulzicourt</u> 3km



Santé

Pharmacie	X <u>Poix-Terron</u> 4km
Hôpital	X <u>Charleville-Mézières</u> 11km
Laboratoire d'analyses médicales	X <u>Charleville-Mézières</u> 11km
Etablissement pour handicapé	X <u>Étrépy</u> 5km
EHPA	X <u>Villers-Semeuse</u> 9km
Médecin	X <u>Poix-Terron</u> 4km
Dentiste	X <u>Poix-Terron</u> 3km
Chirurgien	X <u>Charleville-Mézières</u> 9km
Dermatologue	X <u>Charleville-Mézières</u> 9km
Anesthésiste	X <u>Charleville-Mézières</u> 11km
Gastro-entérologue	X <u>Charleville-Mézières</u> 9km
Gynécologue	X <u>Charleville-Mézières</u> 11km
Cancérologue	X <u>Reims</u> 67km
Neurologue	X <u>Charleville-Mézières</u> 9km
Ophthalmologue	X <u>Charleville-Mézières</u> 8km
ORL	X <u>Charleville-Mézières</u> 9km
Cardiologue	X <u>Charleville-Mézières</u> 9km
Pédiatre	X <u>Charleville-Mézières</u> 9km
Pneumologue	X <u>Charleville-Mézières</u> 10km
Psychologue	X <u>Charleville-Mézières</u> 9km
Radiologue	X <u>Charleville-Mézières</u> 9km
Rhumatologue	X <u>Charleville-Mézières</u> 9km
Sage-femme	X <u>Poix-Terron</u> 4km



Éducation

Crèche	X <u>Boulzicourt</u> 3km
Ecole maternelle Public	X <u>Charleville-Mézières</u> 9km
Ecole maternelle Privé	X <u>Charleville-Mézières</u> 13km
Ecole primaire Public	X <u>Boulzicourt</u> 3km
Ecole primaire Privé	X <u>Charleville-Mézières</u> 11km
Collège Public	X <u>Charleville-Mézières</u> 9km
Collège Privé	X <u>Charleville-Mézières</u> 11km
Lycée Public	X <u>Charleville-Mézières</u> 9km
Lycée Privé	X <u>Charleville-Mézières</u> 12km

Sources : Base Sirene des entreprises et de leurs établissements selon les dernières parutions officielles de 2025 portant sur l'année 2024 ([data.gouv](https://data.gouv.fr)). Liste, localisation et tarifs des professionnels de santé selon les dernières parutions officielles de 2025 portant sur l'année 2024 ([opendatasoft](https://opendatasoft.com)) et FINESS Extraction du Fichier des établissements selon les dernières parutions officielles de 2025 portant sur l'année 2024 ([data.gouv](https://data.gouv.fr)). Adresse et géolocalisation des établissements d'enseignement du premier et second degrés selon les dernières parutions officielles de 2025 portant sur l'année 2024 ([data.education.gouv](https://data.education.gouv.fr))

bien-dans-ma-ville.fr

Villes autour de Villers-sur-le-Mont

Ville	Habitants	Superficie	Pop densité	Pop active	Taux chômage	Revenu moyen	Prix immobilier
Singly	139	9 km ²	15 h/km ²	42.4%	6.5%	23 800 €/an	NC
Yvernaumont	118	2 km ²	59 h/km ²	52.5%	8.5%	23 010 €/an	NC
Guignicourt-sur-Vence (1 avis)	272	9 km ²	30 h/km ²	51.5%	7.4%	23 520 €/an	1 556 €/m ²
Poix-Terron	883	14 km ²	63 h/km ²	50.4%	5.3%	23 250 €/an	NC
Toulligny	83	7 km ²	12 h/km ²	50.6%	1.2%	NC	NC
Saint-Pierre-sur-Vence	152	4 km ²	38 h/km ²	42.8%	4.6%	25 300 €/an	NC
Boulzicourt (1 avis)	966	6 km ²	161 h/km ²	49.8%	3.6%	22 340 €/an	NC
La Horgne	154	5 km ²	31 h/km ²	55.2%	5.2%	24 570 €/an	NC
Champigneul-sur-Vence	125	4 km ²	31 h/km ²	56%	3.2%	21 980 €/an	NC
Étrépigny	268	4 km ²	67 h/km ²	43.7%	3.4%	24 900 €/an	1 092 €/m ²
Montigny-sur-Vence	211	8 km ²	26 h/km ²	58.8%	3.8%	26 130 €/an	NC
Villers-le-Tilleul (1 avis)	240	8 km ²	30 h/km ²	45.4%	3.8%	22 810 €/an	NC
Saint-Marceau	357	4 km ²	89 h/km ²	43.1%	7%	26 640 €/an	NC
Mondigny	185	5 km ²	37 h/km ²	47%	4.9%	25 680 €/an	NC
Flize (1 avis)	1 683	26 km ²	65 h/km ²	49.7%	4.6%	22 990 €/an	1 405 €/m ²

bien-dans-ma-ville.fr



Vous aimez votre ville ? Notez-la !

Et faites-nous part de vos remarques constructives



Avec

BIEN dans ma **VILLE** 