



Version web

Ville de Villers-sur-Bonnières

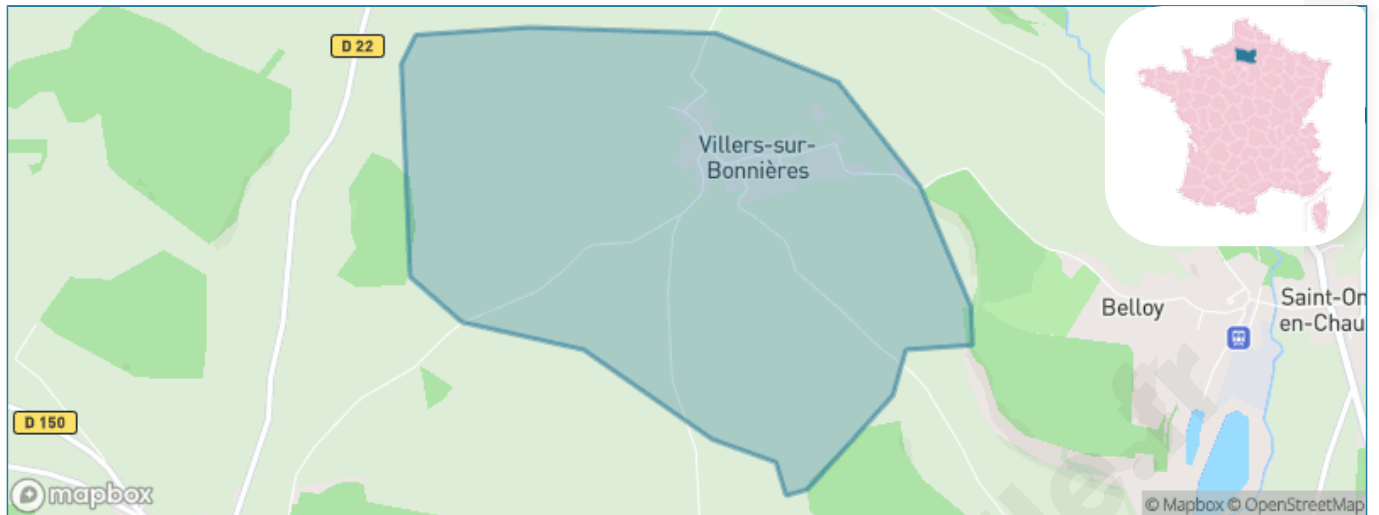
Présenté par

BIEN dans ma **VILLE** 

Sommaire

Situation géographique	3
Statistiques sur la population	4
Evolution du nombre d'habitants	4
Tranche d'âge	5
0-14 ans	5
15-29 ans	5
30-44 ans	5
45-59 ans	5
60-74 ans	5
75-89 ans	5
90 ans et +	5
Activité professionnelle	5
Agriculteurs	5
Artisans, Commerçants	5
Cadres et sup.	5
Professions intermédiaires	5
Employé	5
Ouvrier	5
Retraité	5
Autres	5
Niveau de diplôme	6
Sans diplôme ou CEP	6
Brevet, BEPC, DNB	6
CAP-BEP ou équivalent	6
BAC ou équivalent	6
BAC+2	6
BAC+3 ou +4	6
BAC+5 ou plus	6
Composition des ménages	6
Couple sans enfant	6
Couple avec enfant(s)	6
Famille monoparentale	6
Colocation / Autre	6
Personnes seules	6
Profils électoraux	7
Premier tour	7
Sécurité	9
Evolution du nombre d'infractions	9
Pour comparer	10
Services à la population	11
Commerce	11
Éducation	11
Villes autour de Villers-sur-Bonnières	13

Situation géographique



i Informations clés

- **Région** : Hauts-de-France
- **Département** : Oise
- **Code postal** : 60860
- **Superficie** : 4 km²



Statistiques sur la population



Nombre d'habitants

130



Age moyen

36 ans



Pop active

64.6%



Taux chômage

5.5%



Pop densité

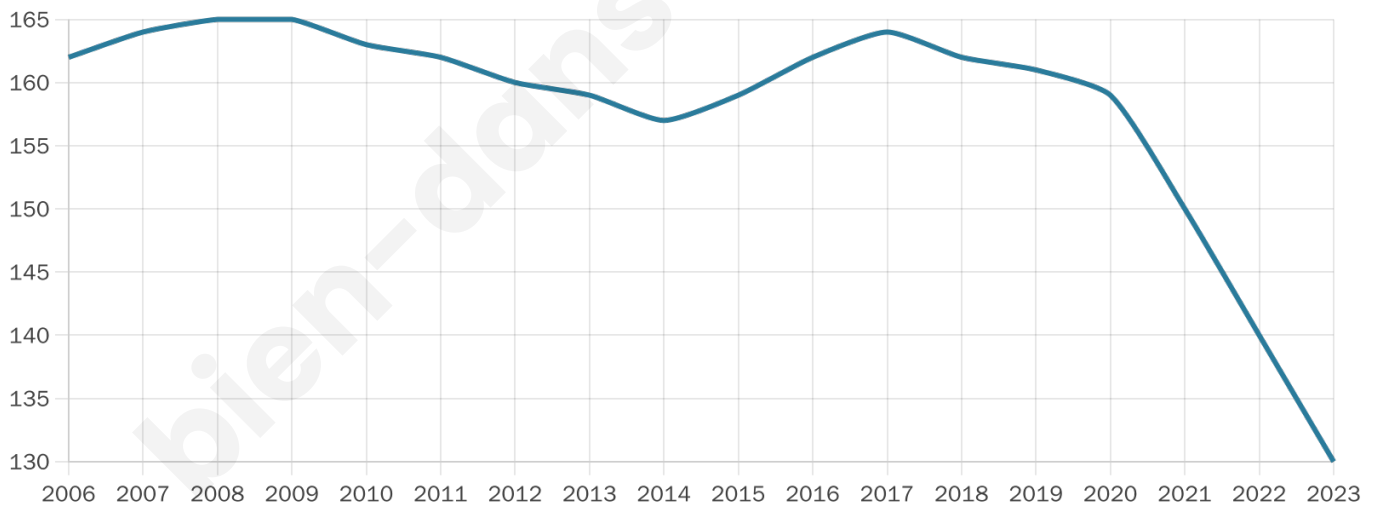
33 h/km²



Revenu moyen

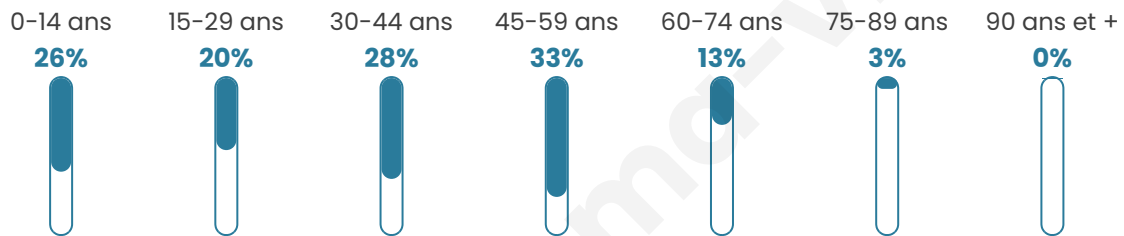
26 530 €/an

Evolution du nombre d'habitants

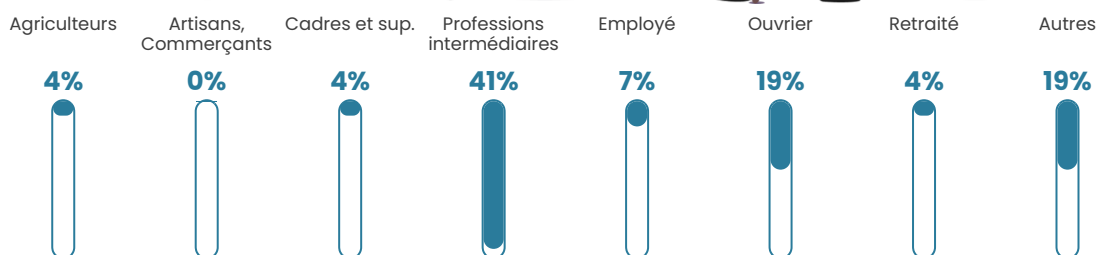


Sources : Institut national de la statistique et des études économiques (insee) selon Les dernières parutions officielles de 2024 portant sur les années 2020, 2021 et 2022.


Tranche d'âge



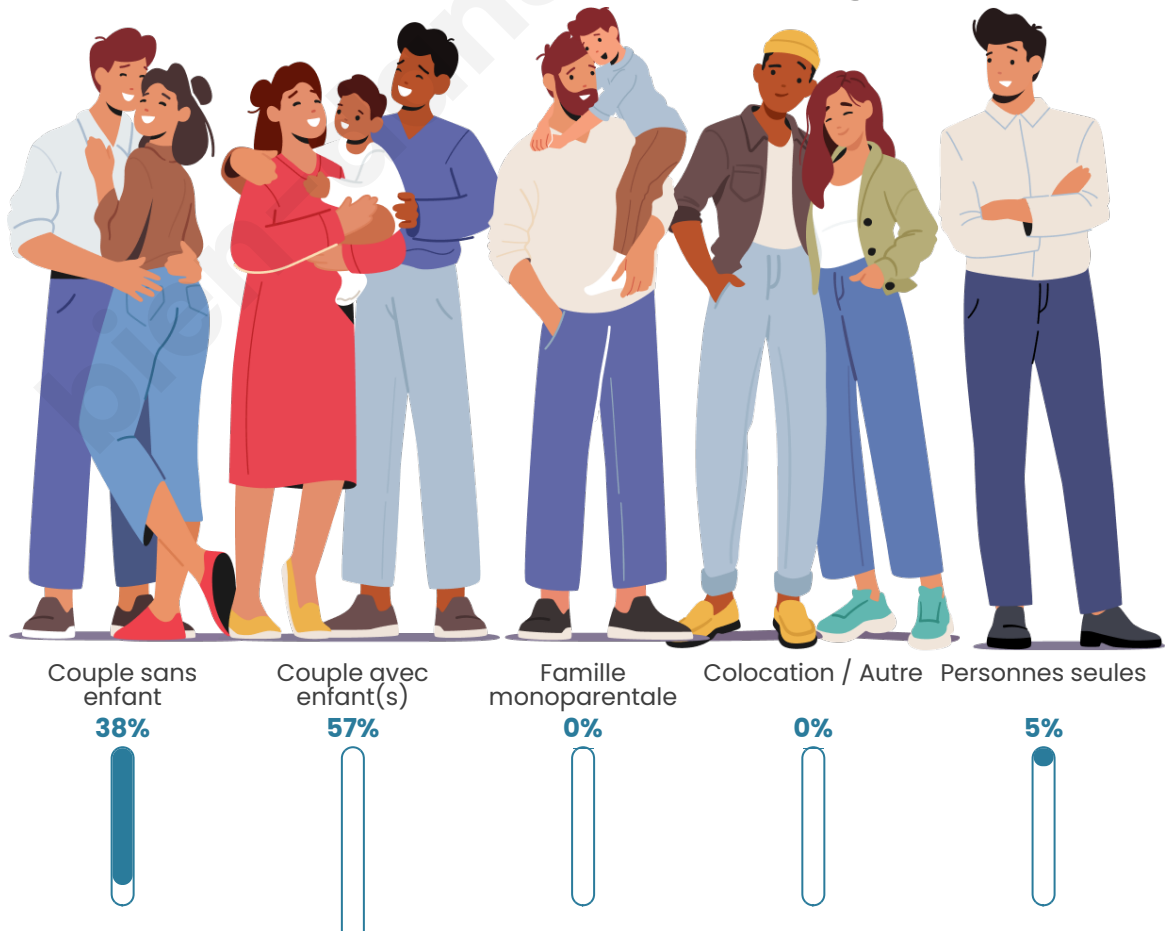
Activité professionnelle



Niveau de diplôme




Composition des ménages



Profils électoraux

Premier tour

	Marine LE PEN	35.87 %
	Emmanuel MACRON	20.65 %
	Jean-Luc MÉLENCHON	13.04 %
	Fabien ROUSSEL	7.61 %
	Éric ZEMMOUR	7.61 %
	Yannick JADOT	5.43 %
	Philippe POUTOU	4.35 %
	Nicolas DUPONT-AIGNAN	3.26 %
	Valérie PÉCRESSÉ	2.17 %
	Nathalie ARTHAUD	0.00 %
	Jean LASSALLE	0.00 %
	Anne HIDALGO	0.00 %

116 inscrits

Participation : 81.03%
Votes blancs : 1.06%
Votes nuls : 1.06%

Second tour



Emmanuel
MACRON

43,48 %



Marine LE PEN

56,52 %

116 inscrits

Participation : 84.48%
Votes blancs : 4.08%
Votes nuls : 2.04%

bien-dans-ma-ville.fr

Sécurité



Agressions physiques / sexuelles

0



Cambriolages

0



Vols / dégradations

0



Stupéfiants

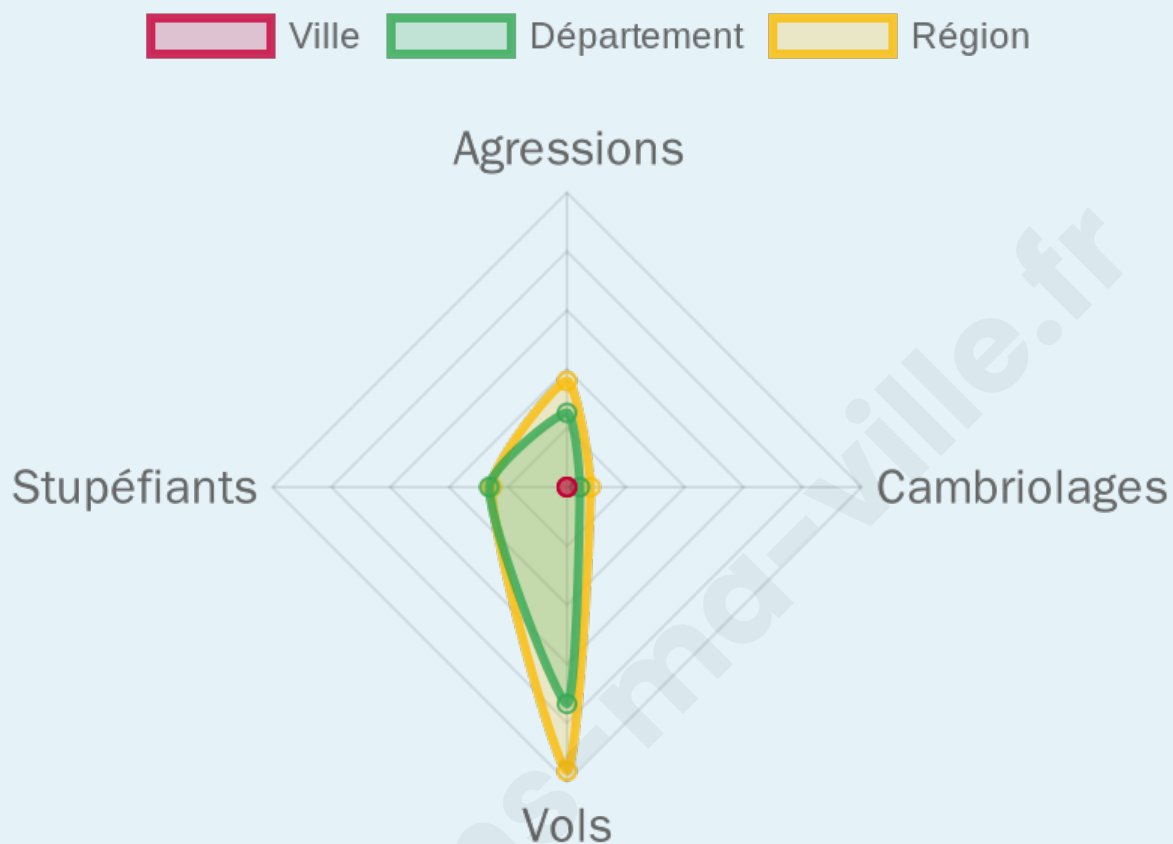
0

Evolution du nombre d'infractions



Pour comparer

(en proportion du nombre d'habitants)



Sources : Bases statistiques communale, départementale et régionale de la délinquance enregistrée par la police et la gendarmerie nationales selon les dernières parutions officielles de 2025 portant sur l'année 2024 ([data.gouv](https://data.gouv.fr)).

Agresions physiques / sexuelles : Violences sexuelles, coups et blessures volontaires intrafamiliaux, coups et blessures volontaires, autres coups, blessures volontaires et vols violents sans arme.

Cambriolages : Cambriolages de logements.

Vols : Vols avec armes, vols d'accessoires sur véhicules, vols dans les véhicules, vols de véhicules, vols sans violence contre des personnes, destructions, dégradations volontaires et escroqueries.

Stupéfiants : Trafic de stupéfiants dont (AFD) et usage de stupéfiants.

Services à la population



Commerce

Hypermarché	X <u>Beauvais</u> 13km
Supermarché	X <u>Marseille-en-Beauvaisis</u> 5km
Superette	X <u>Saint-Omer-en-Chaussée</u> 2km
Boulangerie	X <u>Milly-sur-Thérain</u> 4km
Boucherie	X <u>Glatigny</u> 7km
Restaurant	X <u>Saint-Omer-en-Chaussée</u> 3km
Garage	X <u>Achy</u> 3km
Station-service	X <u>Marseille-en-Beauvaisis</u> 6km
Banque	X <u>Milly-sur-Thérain</u> 4km
La poste	X <u>Milly-sur-Thérain</u> 4km
Coiffeur	X <u>Milly-sur-Thérain</u> 2km
Tabac	X <u>Tillé</u> 10km
Bars / discothèque	X <u>Saint-Omer-en-Chaussée</u> 3km
Bibliothèque	X <u>Beauvais</u> 13km
Cinéma	X <u>Songeons</u> 8km
Vétérinaire	X <u>Marseille-en-Beauvaisis</u> 5km



Santé

Pharmacie	X <u>Milly-sur-Thérain</u> 4km
Hôpital	X <u>Beauvais</u> 12km
Laboratoire d'analyses médicales	X <u>Beauvais</u> 14km
Etablissement pour handicapé	X <u>Beauvais</u> 12km
EHPA	X <u>Marseille-en-Beauvaisis</u> 5km
Médecin	X <u>Saint-Omer-en-Chaussée</u> 3km
Dentiste	X <u>Marseille-en-Beauvaisis</u> 5km
Chirurgien	X <u>Beauvais</u> 12km
Dermatologue	X <u>Beauvais</u> 14km
Anesthésiste	X <u>Beauvais</u> 16km
Gastro-entérologue	X <u>Beauvais</u> 16km
Gynécologue	X <u>Beauvais</u> 12km
Cancérologue	X <u>Amiens</u> 44km
Neurologue	X <u>Beauvais</u> 13km
Ophtalmologue	X <u>Beauvais</u> 12km
ORL	X <u>Beauvais</u> 14km
Cardiologue	X <u>Beauvais</u> 12km
Pédiatre	X <u>Beauvais</u> 14km
Pneumologue	X <u>Beauvais</u> 13km
Psychologue	X <u>Beauvais</u> 14km
Radiologue	X <u>Beauvais</u> 12km
Rhumatologue	X <u>Beauvais</u> 14km
Sage-femme	X <u>Crèvecœur-le-Grand</u> 11km



Éducation

Crèche	X <u>La Neuville-sur-Oudeuil</u> 5km
Ecole maternelle Public	X <u>La Neuville-sur-Oudeuil</u> 5km
Ecole maternelle Privé	X <u>Noyers</u> 38km
Ecole primaire Public	X <u>Achy</u> 2km
Ecole primaire Privé	X <u>Gaudechart</u> 9km
Collège Public	X <u>Marseille-en-Beauvaisis</u> 4km
Collège Privé	X <u>Beauvais</u> 14km
Lycée Public	X <u>Beauvais</u> 14km
Lycée Privé	X <u>Beauvais</u> 15km

Sources : Base Sirene des entreprises et de leurs établissements selon les dernières parutions officielles de 2025 portant sur l'année 2024 ([data.gouv](https://data.gouv.fr)). Liste, localisation et tarifs des professionnels de santé selon les dernières parutions officielles de 2025 portant sur l'année 2024 ([opendatasoft](https://opendatasoft.com)) et FINISS Extraction du Fichier des établissements selon les dernières parutions officielles de 2025 portant sur l'année 2024 ([data.gouv](https://data.gouv.fr)). Adresse et géolocalisation des établissements d'enseignement du premier et second degrés selon les

bien-dans-ma-ville.fr

Villes autour de Villers-sur-Bonnnières

Ville	Habitants	Superficie	Pop densité	Pop active	Taux chômage	Revenu moyen	Prix immobilier
Bonnnières	201	8 km ²	25 h/km ²	47.8%	4.5%	25 980 €/an	1 340 €/m ²
Saint-Omer-en-Chaussée	1 172	10 km ²	117 h/km ²	44.2%	9.1%	22 220 €/an	1 656 €/m ²
Crillon	488	8 km ²	61 h/km ²	54.3%	3.5%	23 280 €/an	1 450 €/m ²
Haucourt	133	3 km ²	44 h/km ²	55.6%	4.5%	24 190 €/an	1 349 €/m ²
Achy	408	12 km ²	34 h/km ²	48.8%	3.7%	24 200 €/an	1 818 €/m ²
Oudeuil	293	6 km ²	49 h/km ²	52.6%	3.4%	25 100 €/an	1 837 €/m ²
Milly-sur-Thérain	1 922	19 km ²	101 h/km ²	42.8%	4.9%	23 050 €/an	1 357 €/m ²
Martincourt	136	5 km ²	27 h/km ²	45.6%	0.7%	25 400 €/an	1 533 €/m ²
Herchies	582	4 km ²	146 h/km ²	49.3%	3.4%	24 970 €/an	1 563 €/m ²
Marseille-en-Beauvaisis (3 avis)	1 409	8 km ²	176 h/km ²	43.6%	9.3%	19 270 €/an	1 916 €/m ²
La Neuville-Vault	213	4 km ²	53 h/km ²	52.6%	3.8%	27 520 €/an	1 292 €/m ²
Vrocourt	33	4 km ²	8 h/km ²	48.5%	6.1%	NC	1 417 €/m ²
Haute-Épine	253	6 km ²	42 h/km ²	51.4%	6.3%	24 160 €/an	1 283 €/m ²
La Neuville-sur-Oudeuil	301	3 km ²	100 h/km ²	48.2%	4.3%	24 910 €/an	1 635 €/m ²
Lhéraule	203	2 km ²	102 h/km ²	47.8%	4.4%	25 930 €/an	1 496 €/m ²

bien-dans-ma-ville.fr



Vous aimez votre ville ? Notez-la !

Et faites-nous part de vos remarques constructives



Avec

BIEN dans ma **VILLE** 