



Version web

# Ville de Villers-sous-Chalamont

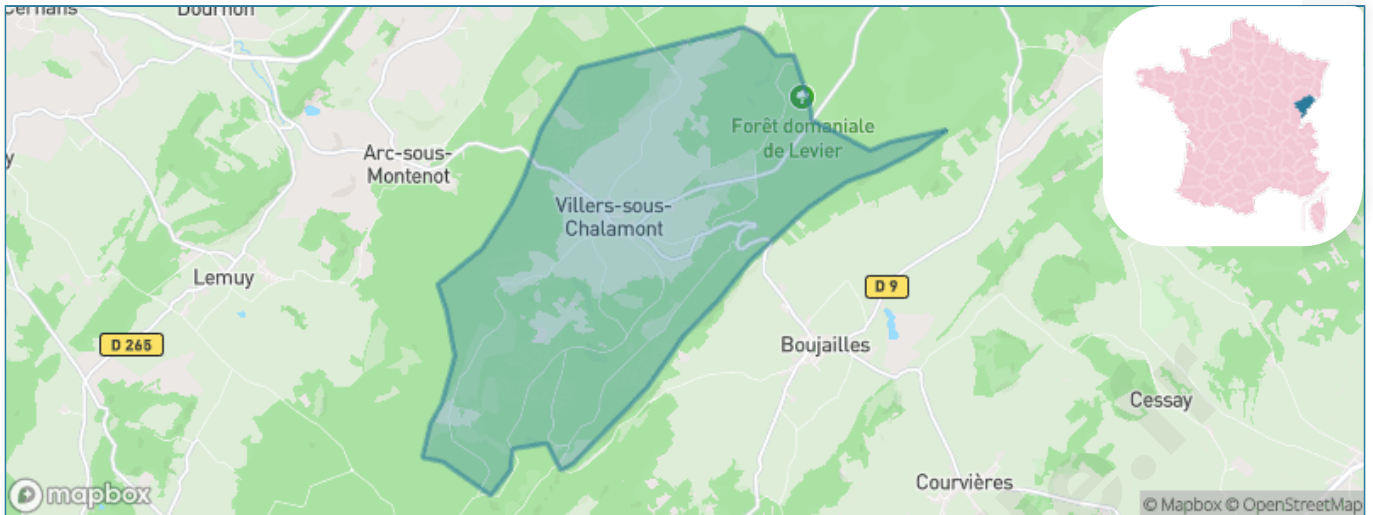
Présenté par

**BIEN** dans ma **VILLE** 

# Sommaire

Situation géographique .....	3
Statistiques sur la population .....	4
Evolution du nombre d'habitants .....	4
Tranche d'âge .....	5
0-14 ans .....	5
15-29 ans .....	5
30-44 ans .....	5
45-59 ans .....	5
60-74 ans .....	5
75-89 ans .....	5
90 ans et + .....	5
Activité professionnelle .....	5
Agriculteurs .....	5
Artisans, Commerçants .....	5
Cadres et sup. ....	5
Professions intermédiaires .....	5
Employé .....	5
Ouvrier .....	5
Retraité .....	5
Autres .....	5
Niveau de diplôme .....	6
Sans diplôme ou CEP .....	6
Brevet, BEPC, DNB .....	6
CAP-BEP ou équivalent .....	6
BAC ou équivalent .....	6
BAC+2 .....	6
BAC+3 ou +4 .....	6
BAC+5 ou plus .....	6
Composition des ménages .....	6
Couple sans enfant .....	6
Couple avec enfant(s) .....	6
Famille monoparentale .....	6
Colocation / Autre .....	6
Personnes seules .....	6
Profils électoraux .....	7
Premier tour .....	7
Sécurité .....	8
Evolution du nombre d'infractions .....	8
Pour comparer .....	9
Services à la population .....	10
Commerce .....	10
Éducation .....	10
Villes autour de Villers-sous-Chalamont .....	11

# Situation géographique



## i Informations clés

- **Région** : Bourgogne-Franche-Comté
- **Département** : Doubs
- **Code postal** : 25270
- **Superficie** : 22 km<sup>2</sup>

**RÉGION**  
**BOURGOGNE**  
**FRANCHE**  
**COMTE**

**Doubs**  
le Département

# Statistiques sur la population



Nombre d'habitants

**293**



Age moyen

**39 ans**



Pop active

**45.1%**



Taux chômage

**4.3%**



Pop densité

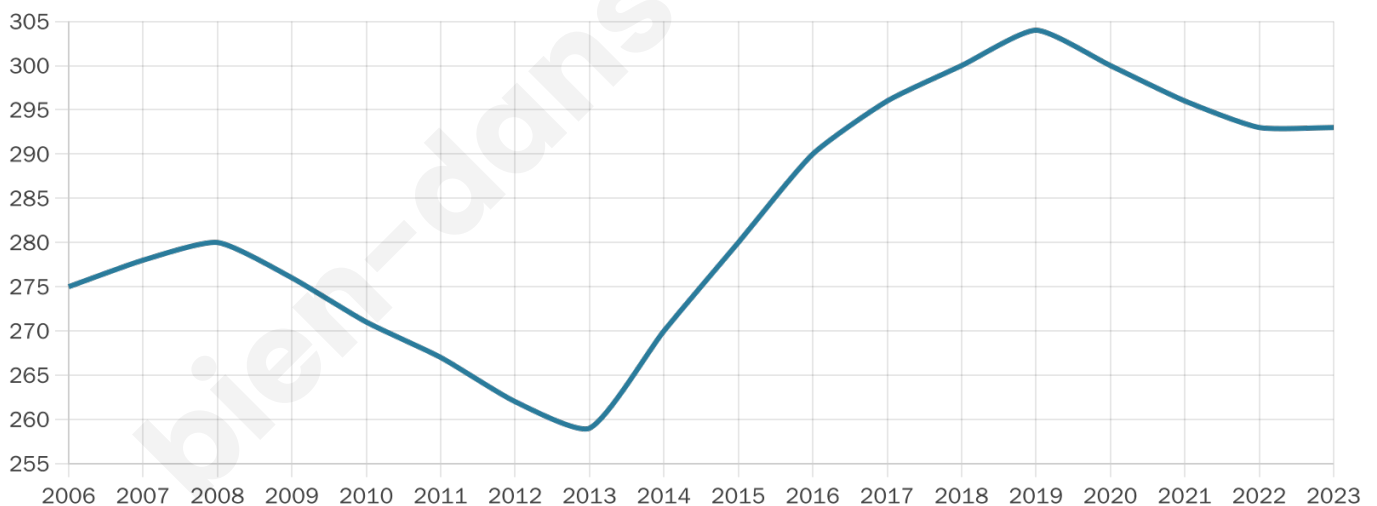
**13 h/km<sup>2</sup>**



Revenu moyen

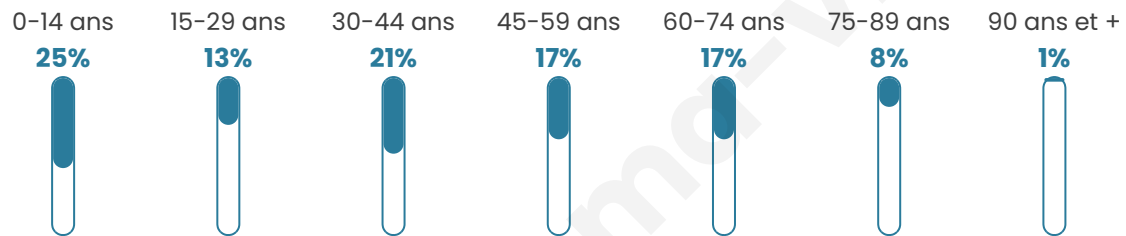
**22 710 €/an**

## Evolution du nombre d'habitants

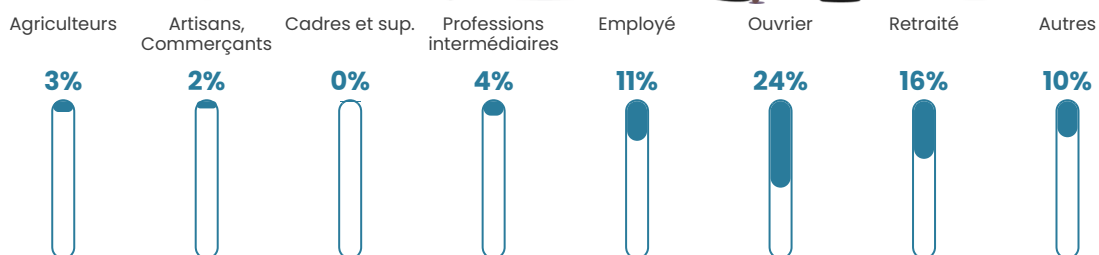


Sources : Institut national de la statistique et des études économiques (insee) selon Les dernières parutions officielles de 2024 portant sur les années 2020, 2021 et 2022.


## Tranche d'âge




## Activité professionnelle



## Niveau de diplôme















## Composition des ménages



# Profils électoraux

## Premier tour

	Marine LE PEN	26.88 %
	Emmanuel MACRON	25.81 %
	Jean-Luc MÉLENCHON	15.05 %
	Jean LASSALLE	6.99 %
	Éric ZEMMOUR	6.45 %
	Yannick JADOT	5.91 %
	Nicolas DUPONT-AIGNAN	4.30 %
	Valérie PÉCRESSÉ	3.23 %
	Nathalie ARTHAUD	2.15 %
	Anne HIDALGO	2.15 %
	Fabien ROUSSEL	0.54 %
	Philippe POUTOU	0.54 %



### 213 inscrits

Participation : 89.67%

Votes blancs : 2.62%

Votes nuls : 0.00%

## Second tour

	Emmanuel MACRON	49,4 %
	Marine LE PEN	50,6 %

### 214 inscrits

Participation : 83.64%

Votes blancs : 6.15%

Votes nuls : 1.12%

# Sécurité



Agressions physiques / sexuelles

0



Cambriolages

0



Vols / dégradations

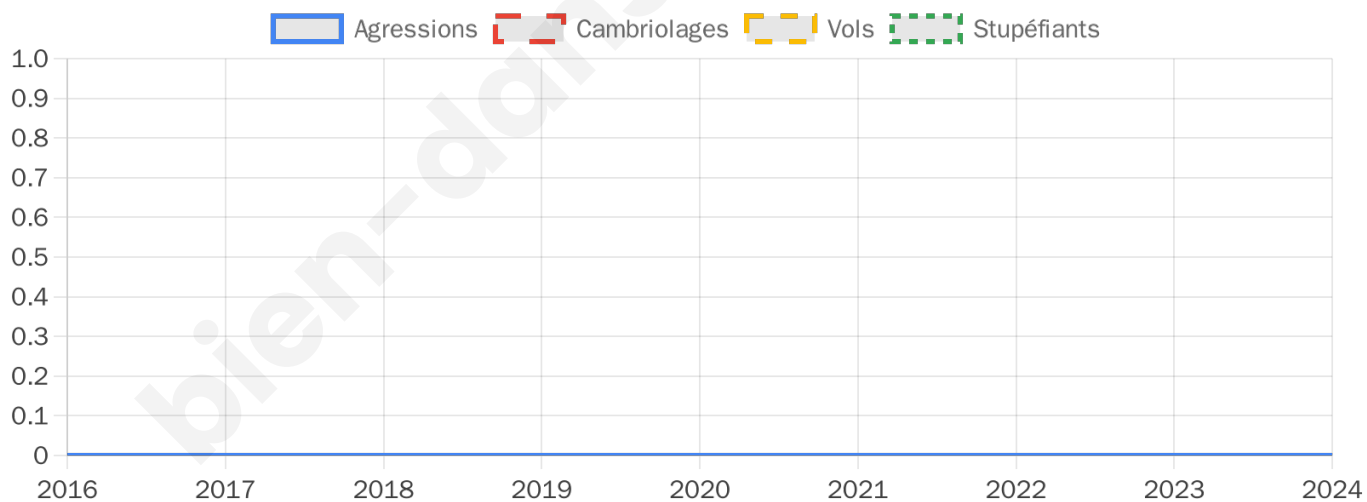
0



Stupéfiants

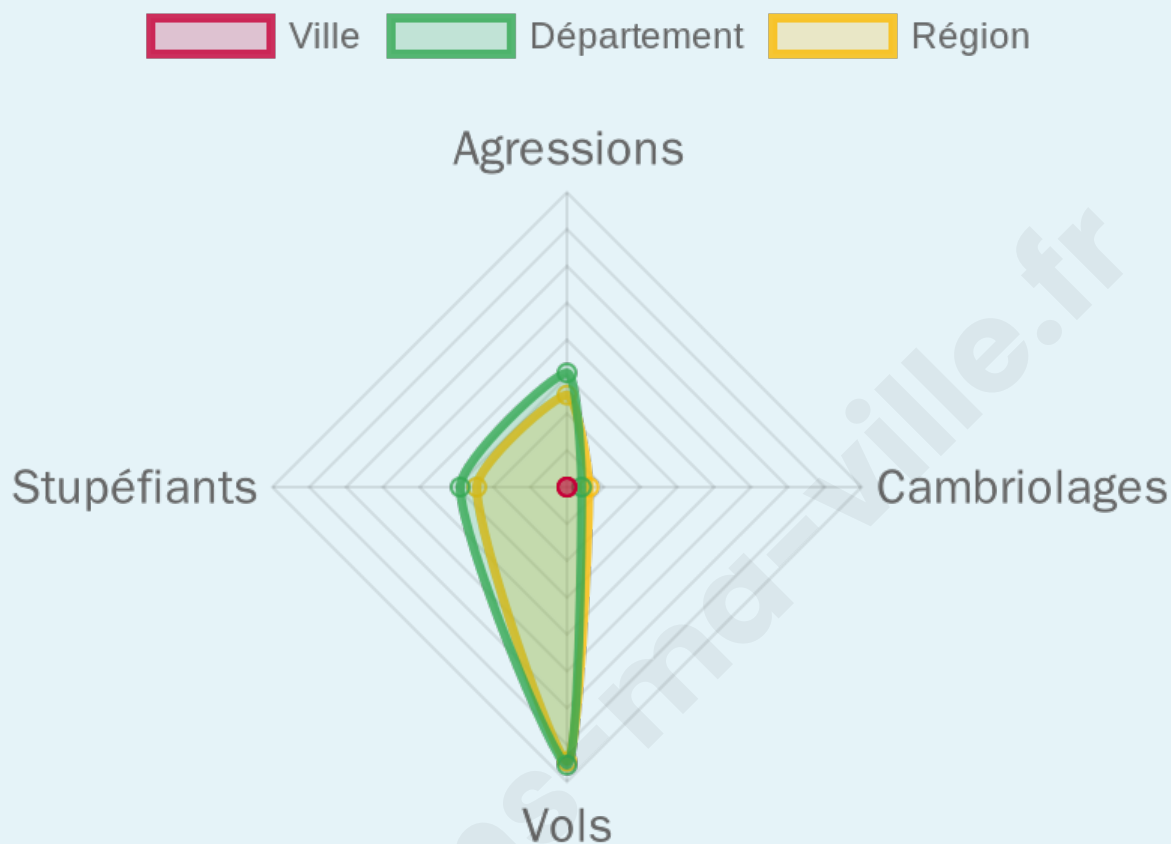
0

## Evolution du nombre d'infractions



## Pour comparer

(en proportion du nombre d'habitants)



Sources : Bases statistiques communale, départementale et régionale de la délinquance enregistrée par la police et la gendarmerie nationales selon les dernières parutions officielles de 2025 portant sur l'année 2024 ([data.gouv](https://data.gouv.fr)).

Agressions physiques / sexuelles : Violences sexuelles, coups et blessures volontaires intrafamiliaux, coups et blessures volontaires, autres coups, blessures volontaires et vols violents sans arme.

Cambriolages : Cambriolages de logements.

Vols : Vols avec armes, vols d'accessoires sur véhicules, vols dans les véhicules, vols de véhicules, vols sans violence contre des personnes, destructions, dégradations volontaires et escroqueries.

Stupéfiants : Trafic de stupéfiants dont (AFD) et usage de stupéfiants.

# Services à la population



## Commerce

Hypermarché	X <a href="#">Champagnole</a> 20km
Supermarché	X <a href="#">Levier</a> 8km
Superette	1
Boulangerie	X <a href="#">Dournon</a> 7km
Boucherie	X <a href="#">Frasne</a> 10km
Restaurant	X <a href="#">Boujailles</a> 3km
Garage	X <a href="#">Dournon</a> 7km
Station-service	X <a href="#">Levier</a> 8km
Banque	X <a href="#">Levier</a> 8km
La poste	X <a href="#">Levier</a> 8km
Coiffeur	1
Tabac	X <a href="#">Levier</a> 8km
Bars / discothèque	X <a href="#">Courvières</a> 6km
Bibliothèque	X <a href="#">Salins-les-Bains</a> 14km
Cinéma	X <a href="#">Houtaud</a> 20km
Vétérinaire	X <a href="#">Levier</a> 8km



## Santé

Pharmacie	X <a href="#">Levier</a> 8km
Hôpital	X <a href="#">Salins-les-Bains</a> 14km
Laboratoire d'analyses médicales	X <a href="#">Salins-les-Bains</a> 14km
Etablissement pour handicapé	X <a href="#">Villeneuve-d'Amont</a> 5km
EHPA	X <a href="#">Levier</a> 8km
Médecin	X <a href="#">Levier</a> 8km
Dentiste	X <a href="#">Levier</a> 8km
Chirurgien	X <a href="#">Salins-les-Bains</a> 14km
Dermatologue	X <a href="#">Pontarlier</a> 23km
Anesthésiste	X <a href="#">Salins-les-Bains</a> 14km
Gastro-entérologue	X <a href="#">Salins-les-Bains</a> 14km
Gynécologue	X <a href="#">Pontarlier</a> 23km
Cancérologue	X <a href="#">Annemasse</a> 80km
Neurologue	X <a href="#">Labergement-Sainte-Marie</a> 22km
Ophthalmologue	X <a href="#">Salins-les-Bains</a> 15km
ORL	X <a href="#">Salins-les-Bains</a> 14km
Cardiologue	X <a href="#">Arbois</a> 21km
Pédiatre	X <a href="#">Frasne</a> 10km
Pneumologue	X <a href="#">Besançon</a> 36km
Psychologue	X <a href="#">Champagnole</a> 20km
Radiologue	X <a href="#">Champagnole</a> 20km
Rhumatologue	X <a href="#">Quingey</a> 26km
Sage-femme	X <a href="#">Bians-les-Usiers</a> 19km



## Éducation

Crèche	X <a href="#">Boujailles</a> 3km
Ecole maternelle Public	1
Ecole maternelle Privé	X <a href="#">Divonne-les-Bains</a> 61km
Ecole primaire Public	X <a href="#">Boujailles</a> 3km
Ecole primaire Privé	X <a href="#">Levier</a> 8km
Collège Public	X <a href="#">Frasne</a> 10km
Collège Privé	X <a href="#">Levier</a> 8km
Lycée Public	X <a href="#">Salins-les-Bains</a> 14km
Lycée Privé	X <a href="#">Levier</a> 8km

Sources : Base Sirene des entreprises et de leurs établissements selon les dernières parutions officielles de 2025 portant sur l'année 2024 ([data.gouv](#)). Liste, localisation et tarifs des professionnels de santé selon les dernières parutions officielles de 2025 portant sur l'année 2024 ([opendatasoft](#)) et FINISS Extraction du Fichier des établissements selon les dernières parutions officielles de 2025 portant sur l'année 2024 ([data.gouv](#)). Adresse et géolocalisation des établissements d'enseignement du premier et second degrés selon les dernières parutions officielles de 2025 portant sur l'année 2024 ([data.education.gouv](#))

## Villes autour de Villers-sous-Chalamont

Ville	Habitants	Superficie	Pop densité	Pop active	Taux chômage	Revenu moyen	Prix immobilier
Boujaillies	461	28 km <sup>2</sup>	16 h/km <sup>2</sup>	52.7%	3.9%	26 350 €/an	624 €/m <sup>2</sup>
Villeneuve-d'Amont	213	14 km <sup>2</sup>	15 h/km <sup>2</sup>	44.1%	4.2%	24 180 €/an	1 194 €/m <sup>2</sup>
Arc-sous-Montenot	227	10 km <sup>2</sup>	23 h/km <sup>2</sup>	49.8%	6.6%	22 250 €/an	1 389 €/m <sup>2</sup>
Crouzet-Migette (1 avis)	118	5 km <sup>2</sup>	24 h/km <sup>2</sup>	55.9%	2.5%	21 910 €/an	1 384 €/m <sup>2</sup>
Courvières	317	10 km <sup>2</sup>	32 h/km <sup>2</sup>	47.3%	5%	26 530 €/an	1 978 €/m <sup>2</sup>
Lemuy	255	21 km <sup>2</sup>	12 h/km <sup>2</sup>	40.8%	3.9%	21 660 €/an	1 177 €/m <sup>2</sup>
Montmarlon	33	3 km <sup>2</sup>	11 h/km <sup>2</sup>	42.4%	0%	NC	NC
Dournon	142	6 km <sup>2</sup>	24 h/km <sup>2</sup>	49.3%	1.4%	23 540 €/an	696 €/m <sup>2</sup>
Gevresin	158	6 km <sup>2</sup>	26 h/km <sup>2</sup>	35.4%	1.9%	25 000 €/an	1 102 €/m <sup>2</sup>
Sainte-Anne	50	6 km <sup>2</sup>	8 h/km <sup>2</sup>	36%	0%	NC	2 189 €/m <sup>2</sup>
Cuvier	277	10 km <sup>2</sup>	28 h/km <sup>2</sup>	47.3%	3.6%	25 590 €/an	1 563 €/m <sup>2</sup>
Levier	2 400	44 km <sup>2</sup>	55 h/km <sup>2</sup>	44.5%	3.5%	24 730 €/an	1 970 €/m <sup>2</sup>
Abergement-lès-Thésy	46	4 km <sup>2</sup>	12 h/km <sup>2</sup>	54.3%	2.2%	NC	NC
Esserval-Tartre	140	12 km <sup>2</sup>	12 h/km <sup>2</sup>	43.6%	3.6%	26 060 €/an	1 534 €/m <sup>2</sup>
Montmahoux	94	6 km <sup>2</sup>	16 h/km <sup>2</sup>	55.3%	6.4%	NC	1 495 €/m <sup>2</sup>

bien-dans-ma-ville.fr



# Vous aimez votre ville ? Notez-la !

Et faites-nous part de vos remarques constructives



Avec

**BIEN** dans ma **VILLE** 