



Version web

Ville de Villers-Sir-Simon

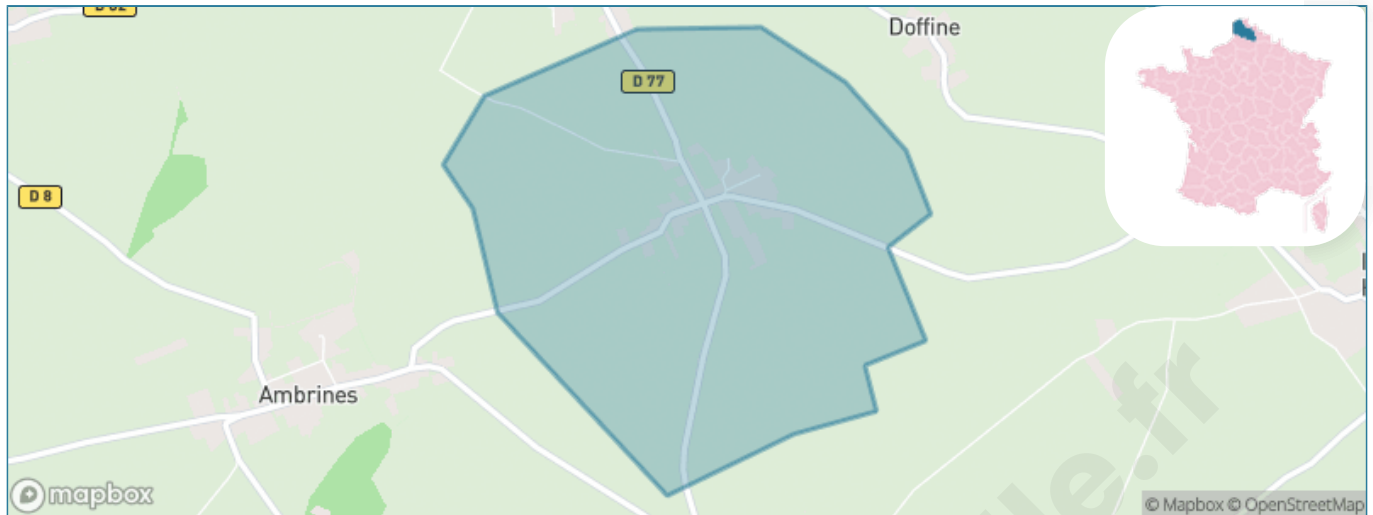
Présenté par

BIEN dans
ma **VILLE** 

Sommaire

Situation géographique	3
Statistiques sur la population	4
Evolution du nombre d'habitants	4
Tranche d'âge	5
0-14 ans	5
15-29 ans	5
30-44 ans	5
45-59 ans	5
60-74 ans	5
75-89 ans	5
90 ans et +	5
Activité professionnelle	5
Agriculteurs	5
Artisans, Commerçants	5
Cadres et sup.	5
Professions intermédiaires	5
Employé	5
Ouvrier	5
Retraité	5
Autres	5
Niveau de diplôme	6
Sans diplôme ou CEP	6
Brevet, BEPC, DNB	6
CAP-BEP ou équivalent	6
BAC ou équivalent	6
BAC+2	6
BAC+3 ou +4	6
BAC+5 ou plus	6
Composition des ménages	6
Couple sans enfant	6
Couple avec enfant(s)	6
Famille monoparentale	6
Colocation / Autre	6
Personnes seules	6
Profils électoraux	7
Premier tour	7
Sécurité	8
Evolution du nombre d'infractions	8
Pour comparer	9
Services à la population	10
Commerce	10
Éducation	10
Villes autour de Villers-Sir-Simon	12

Situation géographique



i Informations clés

- **Région** : Hauts-de-France
- **Département** : Pas-de-Calais
- **Code postal** : 62127
- **Superficie** : 2 km²



Statistiques sur la population



Nombre d'habitants

137



Age moyen

38 ans



Pop active

43.1%



Taux chômage

7%



Pop densité

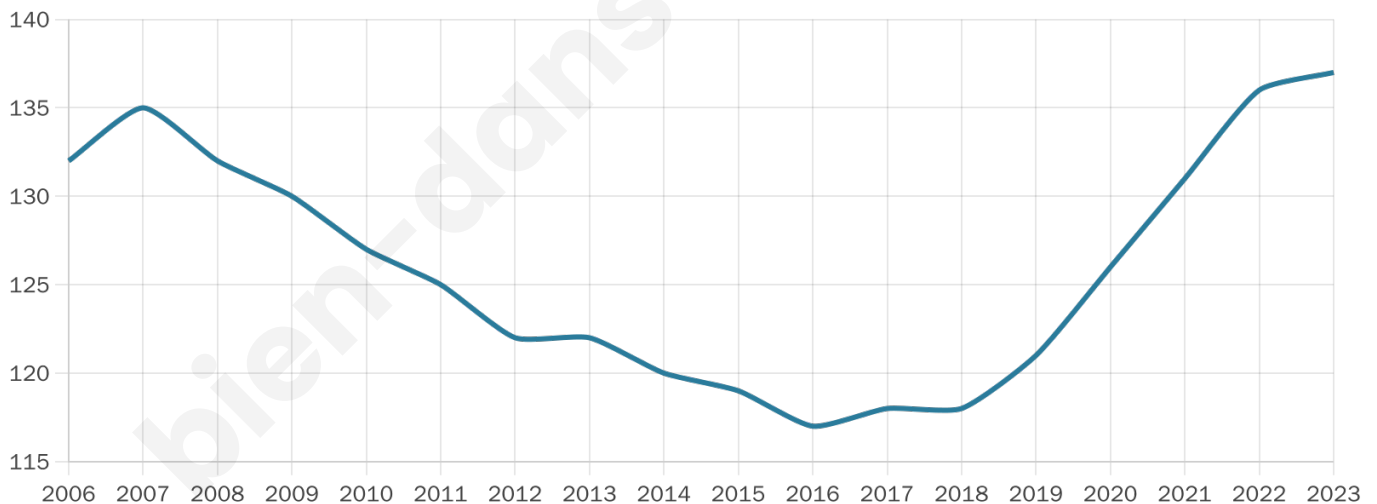
69 h/km²



Revenu moyen

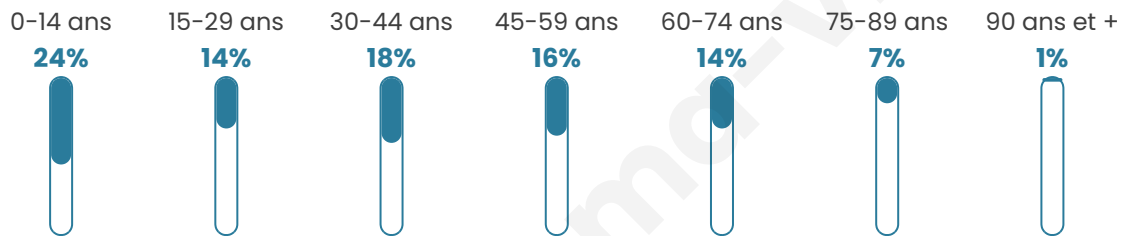
21 980 €/an

Evolution du nombre d'habitants

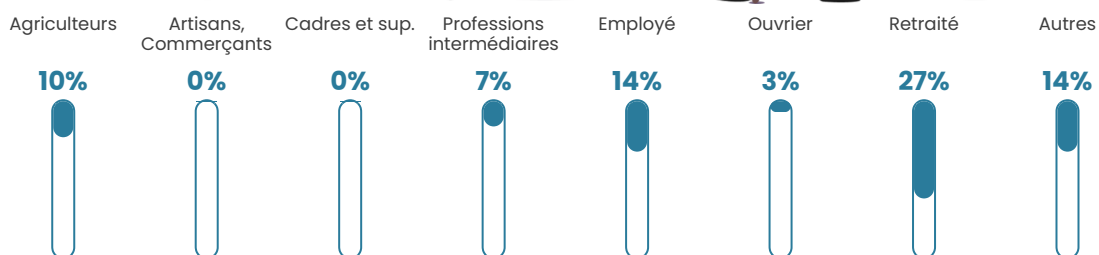


Sources : Institut national de la statistique et des études économiques (insee) selon Les dernières parutions officielles de 2024 portant sur les années 2020, 2021 et 2022.


Tranche d'âge




Activité professionnelle



Niveau de diplôme








Composition des ménages



Profils électoraux

Premier tour

	Marine LE PEN	29.76 %
	Emmanuel MACRON	28.57 %
	Éric ZEMMOUR	13.10 %
	Jean-Luc MÉLENCHON	11.90 %
	Valérie PÉCRESSE	5.95 %
	Fabien ROUSSEL	4.76 %
	Yannick JADOT	2.38 %
	Jean LASSALLE	1.19 %
	Anne HIDALGO	1.19 %
	Nicolas DUPONT-AIGNAN	1.19 %
	Nathalie ARTHAUD	0.00 %
	Philippe POUTOU	0.00 %



107 inscrits

Participation : 79.44%

Votes blancs : 1.18%

Votes nuls : 0.00%

Second tour

	Emmanuel MACRON	42,68 %
	Marine LE PEN	57,32 %

107 inscrits

Participation : 81.31%

Votes blancs : 3.45%

Votes nuls : 2.3%

Sécurité



Agressions physiques / sexuelles

0



Cambriolages

0



Vols / dégradations

0



Stupéfiants

0

Evolution du nombre d'infractions



Pour comparer

(en proportion du nombre d'habitants)



Sources : Bases statistiques communale, départementale et régionale de la délinquance enregistrée par la police et la gendarmerie nationales selon les dernières parutions officielles de 2025 portant sur l'année 2024 ([data.gouv](https://data.gouv.fr)).

Agresions physiques / sexuelles : Violences sexuelles, coups et blessures volontaires intrafamiliaux, coups et blessures volontaires, autres coups, blessures volontaires et vols violents sans arme.

Cambriolages : Cambriolages de logements.

Vols : Vols avec armes, vols d'accessoires sur véhicules, vols dans les véhicules, vols de véhicules, vols sans violence contre des personnes, destructions, dégradations volontaires et escroqueries.

Stupéfiants : Trafic de stupéfiants dont (AFD) et usage de stupéfiants.

Services à la population



Commerce

Hypermarché	X Herlin-le-Sec 13km
Supermarché	X Avesnes-le-Comte 5km
Superette	X Montenescourt 9km
Boulangerie	X Izel-lès-Hameau 2km
Boucherie	X Tincques 5km
Restaurant	X Penin 2km
Garage	X Penin 1km
Station-service	X Tincques 4km
Banque	X Avesnes-le-Comte 5km
La poste	X Izel-lès-Hameau 2km
Coiffeur	X Penin 1km
Tabac	X Avesnes-le-Comte 5km
Bars / discothèque	X Avesnes-le-Comte 5km
Bibliothèque	X Savy-Berlette 6km
Cinéma	X Saint-Pol-sur-Ternoise 14km
Vétérinaire	X Avesnes-le-Comte 5km



Santé

Pharmacie	X Tincques 4km
Hôpital	X Gauchin-Verloingt 14km
Laboratoire d'analyses médicales	X Saint-Pol-sur-Ternoise 14km
Etablissement pour handicapé	X Avesnes-le-Comte 5km
EHPA	X Aubigny-en-Artois 8km
Médecin	X Tincques 4km
Dentiste	X Tincques 5km
Chirurgien	X Arras 17km
Dermatologue	X Bruay-la-Buissière 19km
Anesthésiste	X Arras 17km
Gastro-entérologue	X Saint-Pol-sur-Ternoise 14km
Gynécologue	X Avesnes-le-Comte 5km
Cancérologue	X Lens 27km
Neurologue	X Béthune 25km
Ophtalmologue	X Arras 17km
ORL	X Saint-Pol-sur-Ternoise 14km
Cardiologue	X Saint-Pol-sur-Ternoise 14km
Pédiatre	X Warlus 13km
Pneumologue	X Sainte-Catherine 19km
Psychologue	X Gouy-Servins 15km
Radiologue	X Saint-Pol-sur-Ternoise 14km
Rhumatologue	X Arras 17km
Sage-femme	X Tincques 4km



Éducation

Crèche	X Tincques 4km
Ecole maternelle Public	X Izel-lès-Hameau 2km
Ecole maternelle Privé	X Amiens 48km
Ecole primaire Public	X Penin 2km
Ecole primaire Privé	X Avesnes-le-Comte 5km
Collège Public	X Avesnes-le-Comte 5km
Collège Privé	X Camblain-l'Abbé 12km
Lycée Public	X Saint-Pol-sur-Ternoise 13km
Lycée Privé	X Savy-Berlette 5km

Sources : Base Sirene des entreprises et de leurs établissements selon les dernières parutions officielles de 2025 portant sur l'année 2024 ([data.gouv](https://data.gouv.fr)). Liste, localisation et tarifs des professionnels de santé selon les dernières parutions officielles de 2025 portant sur l'année 2024 ([opendatasoft](https://opendatasoft.com)) et FINESS Extraction du Fichier des établissements selon les dernières parutions officielles de 2025 portant sur l'année 2024 ([data.gouv](https://data.gouv.fr)). Adresse et géolocalisation des établissements d'enseignement du premier et second degrés selon les dernières parutions officielles de 2025 portant sur l'année 2024 ([data.education.gouv](https://data.education.gouv.fr))

bien-dans-ma-ville.fr

Villes autour de Villers-Sir-Simon

Ville	Habitants	Superficie	Pop densité	Pop active	Taux chômage	Revenu moyen	Prix immobilier
Givenchy-le-Noble	155	2 km ²	78 h/km ²	43.2%	5.8%	23 660 €/an	1 280 €/m ²
Penin	458	9 km ²	51 h/km ²	54.1%	3.3%	22 030 €/an	1 418 €/m ²
Manin	182	4 km ²	46 h/km ²	44.5%	3.3%	25 290 €/an	1 161 €/m ²
Izel-lès-Hameau	742	8 km ²	93 h/km ²	48.1%	3%	24 160 €/an	1 603 €/m ²
Ambrines	211	4 km ²	53 h/km ²	52.6%	3.8%	20 410 €/an	1 796 €/m ²
Maizières	205	6 km ²	34 h/km ²	51.2%	2.4%	22 330 €/an	1 238 €/m ²
Beaufort-Blavincourt	403	8 km ²	50 h/km ²	46.2%	2.2%	24 200 €/an	1 102 €/m ²
Tincques	818	10 km ²	82 h/km ²	51.7%	2.3%	24 630 €/an	1 421 €/m ²
Tilloy-lès-Hermaville	215	2 km ²	108 h/km ²	51.2%	1.9%	26 230 €/an	2 170 €/m ²
Noyelle-Vion	256	5 km ²	51 h/km ²	55.9%	2.3%	25 930 €/an	1 513 €/m ²
Berles-Monchel	482	8 km ²	60 h/km ²	47.7%	3.5%	23 660 €/an	1 505 €/m ²
Avesnes-le-Comte	1 840	9 km ²	204 h/km ²	44%	5.9%	20 020 €/an	1 233 €/m ²
Lignereuil	140	2 km ²	70 h/km ²	45.7%	5%	22 210 €/an	1 894 €/m ²
Sars-le-Bois	83	2 km ²	42 h/km ²	45.8%	3.6%	NC	1 288 €/m ²
Averdoingt	295	8 km ²	37 h/km ²	48.8%	3.7%	22 770 €/an	1 272 €/m ²

bien-dans-ma-ville.fr



Vous aimez votre ville ? Notez-la !

Et faites-nous part de vos remarques constructives



Avec

BIEN dans
ma **VILLE** 