



Version web

Ville de Villers-Saint-Paul

Présenté par

BIEN dans
ma **VILLE** 

Sommaire

Situation géographique	3
Statistiques sur la population	4
Evolution du nombre d'habitants	4
Tranche d'âge	5
0-14 ans	5
15-29 ans	5
30-44 ans	5
45-59 ans	5
60-74 ans	5
75-89 ans	5
90 ans et +	5
Activité professionnelle	5
Agriculteurs	5
Artisans, Commerçants	5
Cadres et sup.	5
Professions intermédiaires	5
Employé	5
Ouvrier	5
Retraité	5
Autres	5
Niveau de diplôme	6
Sans diplôme ou CEP	6
Brevet, BEPC, DNB	6
CAP-BEP ou équivalent	6
BAC ou équivalent	6
BAC+2	6
BAC+3 ou +4	6
BAC+5 ou plus	6
Composition des ménages	6
Couple sans enfant	6
Couple avec enfant(s)	6
Famille monoparentale	6
Colocation / Autre	6
Personnes seules	6
Profil électoraux	7
Premier tour	7
Sécurité	8
Evolution du nombre d'infractions	8
Pour comparer	9
Services à la population	10
Commerce	10
Éducation	10
Villes autour de Villers-Saint-Paul	12
Avis sur la ville de Villers-Saint-Paul	13
Moyenne par critère	13
Villes autour de Villers-Saint-Paul	13
Répartition des avis par note	13
Répartition des avis par note	13

Situation géographique



i Informations clés

- **Région** : Hauts-de-France
- **Département** : Oise
- **Code postal** : 60870
- **Superficie** : 4 km²



Région
Hauts-de-France



Oise
LE DÉPARTEMENT

Statistiques sur la population



Nombre d'habitants

6 480



Age moyen

36 ans



Pop active

41.9%



Taux chômage

10.7%



Pop densité

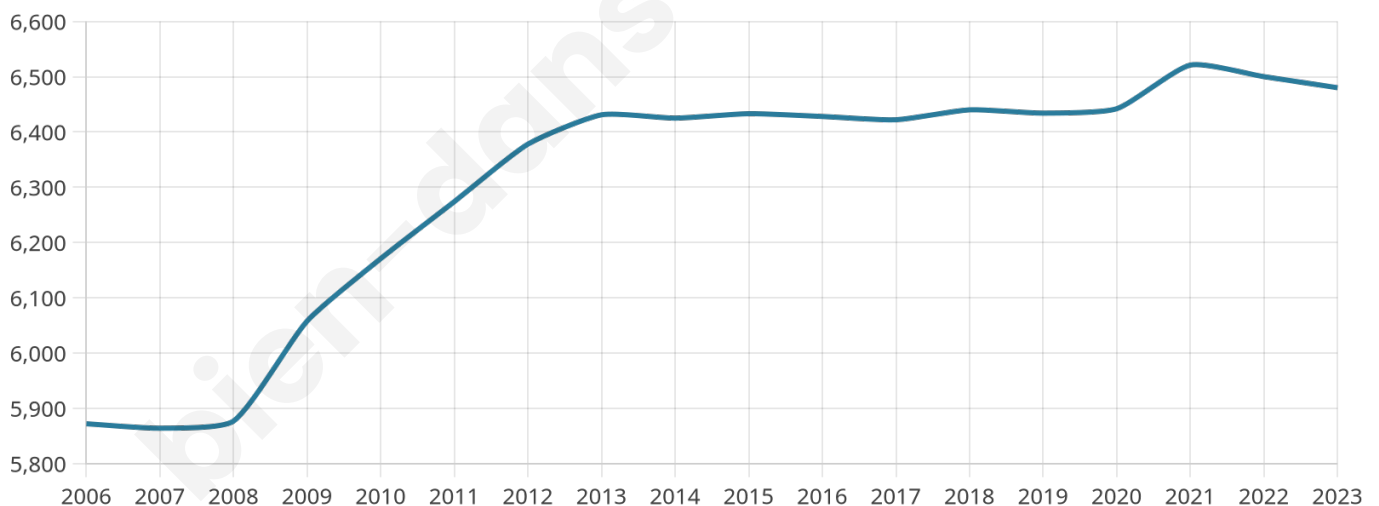
1 620 h/km²



Revenu moyen

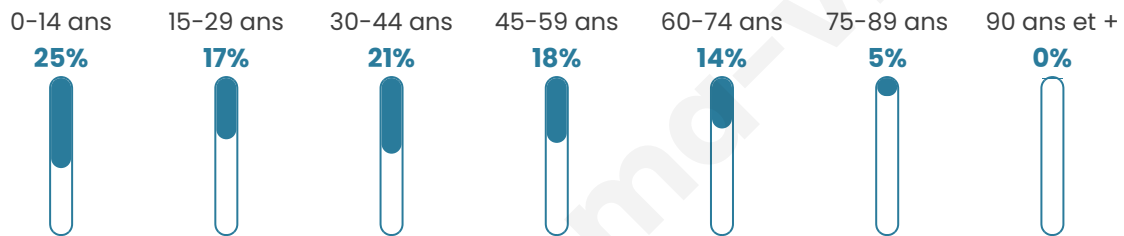
19 930 €/an

Evolution du nombre d'habitants

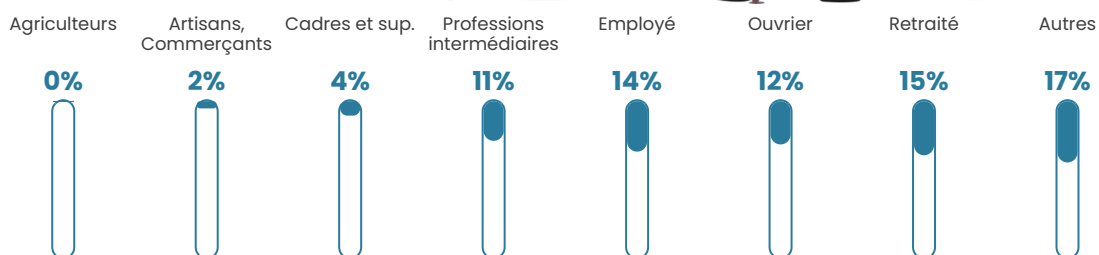


Sources : Institut national de la statistique et des études économiques (insee) selon Les dernières parutions officielles de 2024 portant sur les années 2020, 2021 et 2022.


Tranche d'âge




Activité professionnelle



Niveau de diplôme















Composition des ménages



Profils électoraux

Premier tour

	Jean-Luc MÉLENCHON	38.87 %
	Marine LE PEN	24.59 %
	Emmanuel MACRON	18.41 %
	Éric ZEMMOUR	5.11 %
	Fabien ROUSSEL	3.42 %
	Anne HIDALGO	2.56 %
	Yannick JADOT	2.01 %
	Valérie PÉCRESSE	2.01 %
	Nicolas DUPONT- AIGNAN	1.14 %
	Jean LASSALLE	1.06 %
	Nathalie ARTHAUD	0.51 %
	Philippe POUTOU	0.31 %



3 814 inscrits

Participation : 68.2%

Votes blancs : 1.61%

Votes nuls : 0.65%

Second tour

	Emmanuel MACRON	55,28 %
	Marine LE PEN	44,72 %

3 815 inscrits

Participation : 63.41%

Votes blancs : 6.49%

Votes nuls : 3.02%

Sécurité



Agressions physiques / sexuelles

58



Cambriolages

7



Vols / dégradations

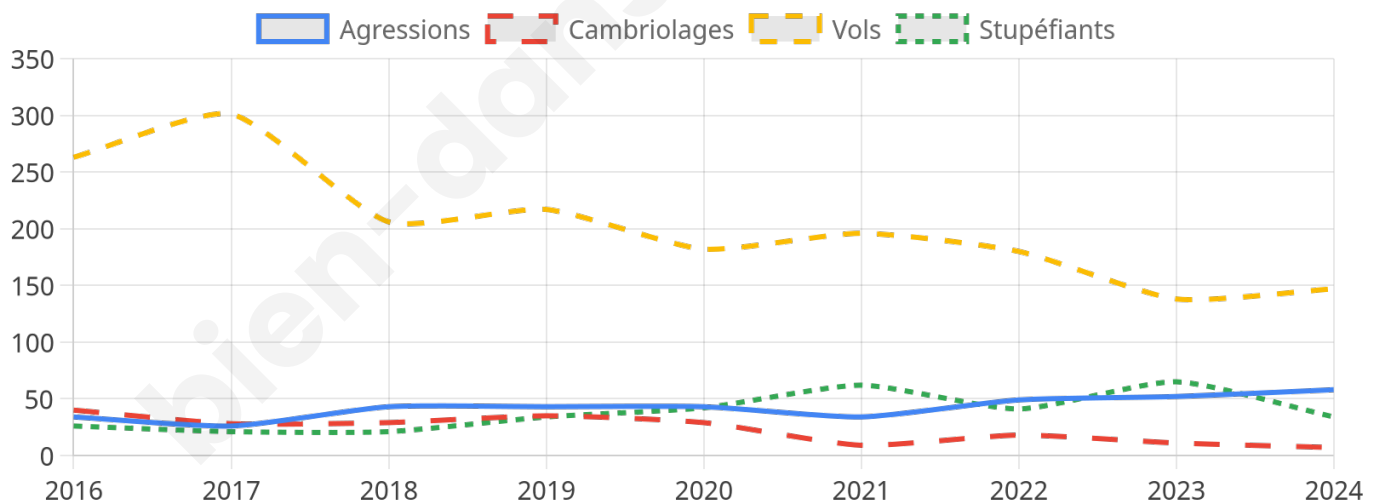
147



Stupéfiants

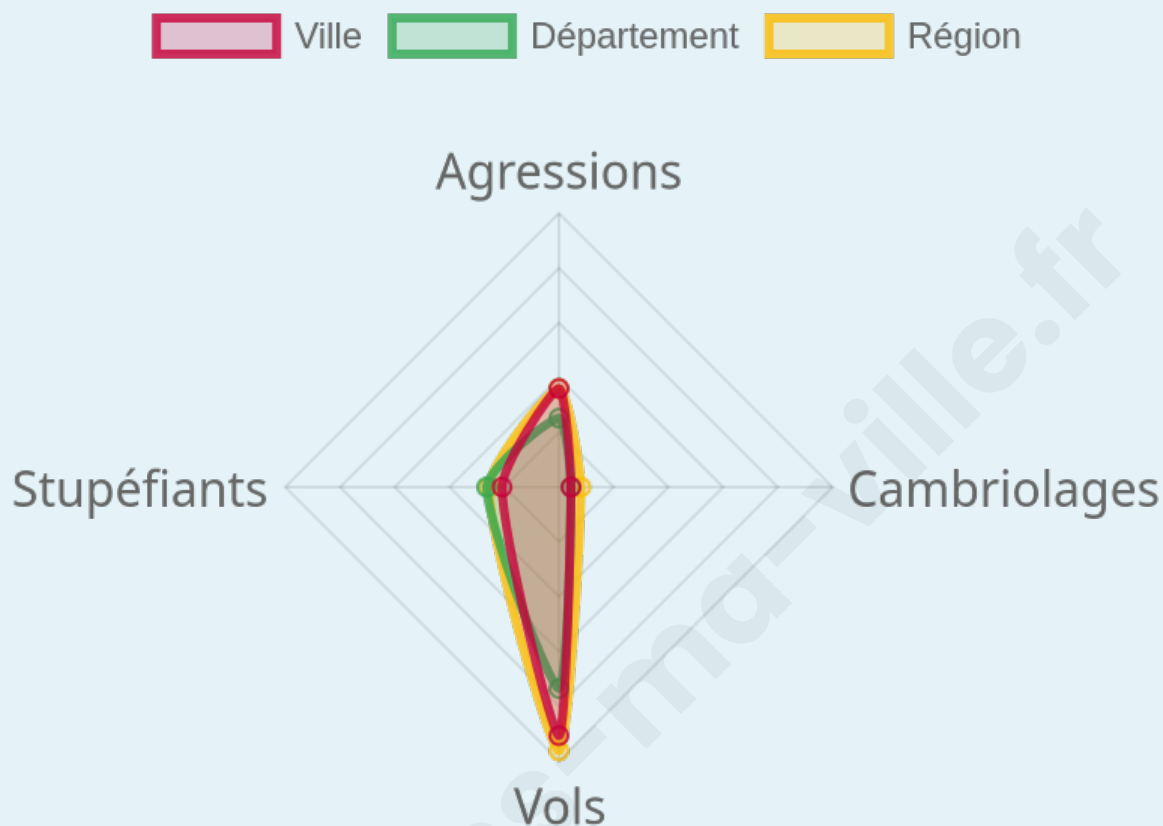
34

Evolution du nombre d'infractions



Pour comparer

(en proportion du nombre d'habitants)



Sources : Bases statistiques communale, départementale et régionale de la délinquance enregistrée par la police et la gendarmerie nationales selon les dernières parutions officielles de 2025 portant sur l'année 2024 ([data.gouv](https://data.gouv.fr)).

Agresions physiques / sexuelles : Violences sexuelles, coups et blessures volontaires intrafamiliaux, coups et blessures volontaires, autres coups, blessures volontaires et vols violents sans arme.

Cambriolages : Cambriolages de logements.

Vols : Vols avec armes, vols d'accessoires sur véhicules, vols dans les véhicules, vols de véhicules, vols sans violence contre des personnes, destructions, dégradations volontaires et escroqueries.

Stupéfiants : Trafic de stupéfiants dont (AFD) et usage de stupéfiants.

Services à la population



Commerce

Hypermarché	X <u>Nogent-sur-Oise</u> 1km
Supermarché	3
Superette	1
Boulangerie	3
Boucherie	X <u>Nogent-sur-Oise</u> 1km
Restaurant	6
Garage	6
Station-service	2
Banque	2
La poste	12
Coiffeur	6
Tabac	X <u>Nogent-sur-Oise</u> 2km
Bars / discothèque	3
Bibliothèque	X <u>Nogent-sur-Oise</u> 2km
Cinéma	X <u>Verneuil-en-Halatte</u> 2km
Vétérinaire	X <u>Nogent-sur-Oise</u> 2km



Santé

Pharmacie	2
Hôpital	X <u>Creil</u> 4km
Laboratoire d'analyses médicales	X <u>Nogent-sur-Oise</u> 2km
Etablissement pour handicapé	X <u>Nogent-sur-Oise</u> 2km
EHPA	X <u>Nogent-sur-Oise</u> 1km
Médecin	3
Dentiste	X <u>Nogent-sur-Oise</u> 1km
Chirurgien	X <u>Creil</u> 3km
Dermatologue	X <u>Creil</u> 3km
Anesthésiste	X <u>Creil</u> 3km
Gastro-entérologue	X <u>Creil</u> 3km
Gynécologue	X <u>Creil</u> 2km
Cancérologue	X <u>Compiègne</u> 27km
Neurologue	X <u>Creil</u> 2km
Ophthalmologue	X <u>Creil</u> 2km
ORL	X <u>Chantilly</u> 10km
Cardiologue	X <u>Monchy-Saint-Éloi</u> 2km
Pédiatre	X <u>Nogent-sur-Oise</u> 1km
Pneumologue	X <u>Creil</u> 3km
Psychologue	X <u>Creil</u> 3km
Radiologue	X <u>Nogent-sur-Oise</u> 1km
Rhumatologue	X <u>Creil</u> 3km
Sage-femme	X <u>Nogent-sur-Oise</u> 1km



Éducation

Crèche	1
Ecole maternelle Public	3
Ecole maternelle Privé	X <u>Sarcelles</u> 34km
Ecole primaire Public	3
Ecole primaire Privé	X <u>Creil</u> 4km
Collège Public	1
Collège Privé	X <u>Nogent-sur-Oise</u> 2km
Lycée Public	X <u>Nogent-sur-Oise</u> 3km
Lycée Privé	X <u>Creil</u> 4km

([data.gouv](#)). Liste, localisation et tarifs des professionnels de santé selon les dernières parutions officielles de 2025 portant sur l'année 2024 ([opendatasoft](#)) et FINESS Extraction du Fichier des établissements selon les dernières parutions officielles de 2025 portant sur l'année 2024 ([data.gouv](#)). Adresse et géolocalisation des établissements d'enseignement du premier et second degrés selon les dernières parutions officielles de 2025 portant sur l'année 2024 ([data.education.gouv](#))

bien-dans-ma-ville.fr

Villes autour de Villers-Saint-Paul

Ville	Habitants	Superficie	Pop densité	Pop active	Taux chômage	Revenu moyen	Prix immobilier
Creil (22 avis)	36 301	11 km ²	3 300 h/km ²	39.8%	9.6%	15 440 €/an	1 933 €/m ²
Nogent-sur-Oise (10 avis)	21 907	7 km ²	3 130 h/km ²	39.6%	7.1%	17 620 €/an	1 752 €/m ²
Monchy-Saint-Éloi (4 avis)	2 155	3 km ²	718 h/km ²	45.4%	4.3%	24 660 €/an	2 120 €/m ²
Verneuil-en-Halatte (8 avis)	4 775	22 km ²	217 h/km ²	50.8%	3.7%	27 360 €/an	2 503 €/m ²
Laigneville (7 avis)	4 926	8 km ²	616 h/km ²	45.1%	4.2%	22 640 €/an	2 124 €/m ²
Rieux (1 avis)	1 559	2 km ²	780 h/km ²	46.6%	4.4%	24 800 €/an	2 104 €/m ²
Mognéville (2 avis)	1 487	3 km ²	496 h/km ²	50.4%	5%	24 160 €/an	2 223 €/m ²
Angicourt	1 345	5 km ²	269 h/km ²	47.4%	3.9%	27 760 €/an	1 995 €/m ²
Montataire (6 avis)	14 257	10 km ²	1 426 h/km ²	39.8%	8.9%	17 350 €/an	1 918 €/m ²
Cauffry (4 avis)	2 649	4 km ²	662 h/km ²	48.5%	4.8%	24 570 €/an	2 252 €/m ²
Cinqueux (2 avis)	1 630	6 km ²	272 h/km ²	47.7%	4.5%	27 420 €/an	2 505 €/m ²
Brenouille (2 avis)	2 105	4 km ²	526 h/km ²	50%	4.3%	24 310 €/an	1 870 €/m ²
Thiverny (1 avis)	1 041	2 km ²	521 h/km ²	51.4%	11%	20 870 €/an	2 609 €/m ²
Liancourt (6 avis)	6 785	4 km ²	1 696 h/km ²	44.9%	5.7%	21 030 €/an	1 905 €/m ²
Verderonne	483	3 km ²	161 h/km ²	50.3%	3.7%	29 600 €/an	1 390 €/m ²

Avis sur la ville de Villers-Saint-Paul



Moyenne par critère



Villes autour de Villers-Saint-Paul

Ville	Note globale	Sécurité	Éducation	Sport Loisir	Environnement	Vie pratique
Creil (22 avis)	2.2	2.0	1.9	2.6	2.1	2.5
Nogent-sur-Oise (10 avis)	2.7	1.9	2.8	3.1	2.6	2.9
Monchy-Saint-Éloi (4 avis)	2.7	1.8	3.3	2.5	2.8	3.0
Verneuil-en-Halatte (8 avis)	3.0	3.0	3.1	2.8	3.5	2.5
Laigneville (7 avis)	4.1	4.6	3.9	3.9	4.1	3.9
Rieux (1 avis)	3.4	4.0	3.0	4.0	3.0	3.0
Mognéville (2 avis)	2.1	2.0	2.0	1.5	3.5	1.5
Angicourt	-	-	-	-	-	-
Montataire (6 avis)	2.8	2.3	3.0	3.0	2.5	3.2
Cauffry (4 avis)	2.7	3.3	2.0	2.5	2.8	3.0
Cinqueux (2 avis)	3.5	2.5	4.0	3.5	3.5	4.0
Brenouille (2 avis)	3.5	3.5	3.5	3.0	3.5	4.0
Thiverny (1 avis)	4.0	4.0	4.0	4.0	4.0	4.0
Liancourt (6 avis)	2.0	1.5	2.5	2.8	1.3	1.8
Verderonne	-	-	-	-	-	-



Vous aimez votre ville ? Notez-la !

Et faites-nous part de vos remarques constructives



Avec

BIEN dans ma **VILLE** 