



Version web

Ville de Villers-Rotin

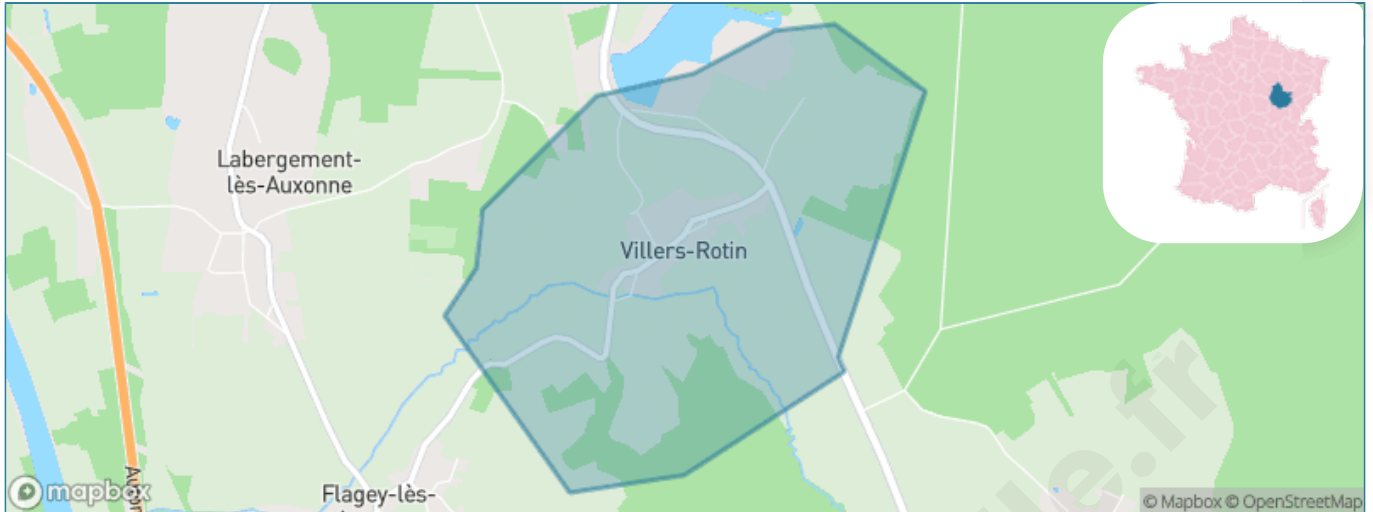
Présenté par

BIEN dans
ma **VILLE** 

Sommaire

Situation géographique	3
Statistiques sur la population	4
Evolution du nombre d'habitants	4
Tranche d'âge	5
0-14 ans	5
15-29 ans	5
30-44 ans	5
45-59 ans	5
60-74 ans	5
75-89 ans	5
90 ans et +	5
Activité professionnelle	5
Agriculteurs	5
Artisans, Commerçants	5
Cadres et sup.	5
Professions intermédiaires	5
Employé	5
Ouvrier	5
Retraité	5
Autres	5
Niveau de diplôme	6
Sans diplôme ou CEP	6
Brevet, BEPC, DNB	6
CAP-BEP ou équivalent	6
BAC ou équivalent	6
BAC+2	6
BAC+3 ou +4	6
BAC+5 ou plus	6
Composition des ménages	6
Couple sans enfant	6
Couple avec enfant(s)	6
Famille monoparentale	6
Colocation / Autre	6
Personnes seules	6
Profils électoraux	7
Premier tour	7
Sécurité	8
Evolution du nombre d'infractions	8
Pour comparer	9
Services à la population	10
Commerce	10
Éducation	10
Villes autour de Villers-Rotin	11

Situation géographique



i Informations clés

- **Région** : Bourgogne-Franche-Comté
- **Département** : Côte-d'or
- **Code postal** : 21130
- **Superficie** : 3 km²

RÉGION
BOURGOGNE
FRANCHE
COMTE

Côte
d'Or
LE DÉPARTEMENT



Statistiques sur la population



Nombre d'habitants

124



Age moyen

46 ans



Pop active

47.6%



Taux chômage

4.1%



Pop densité

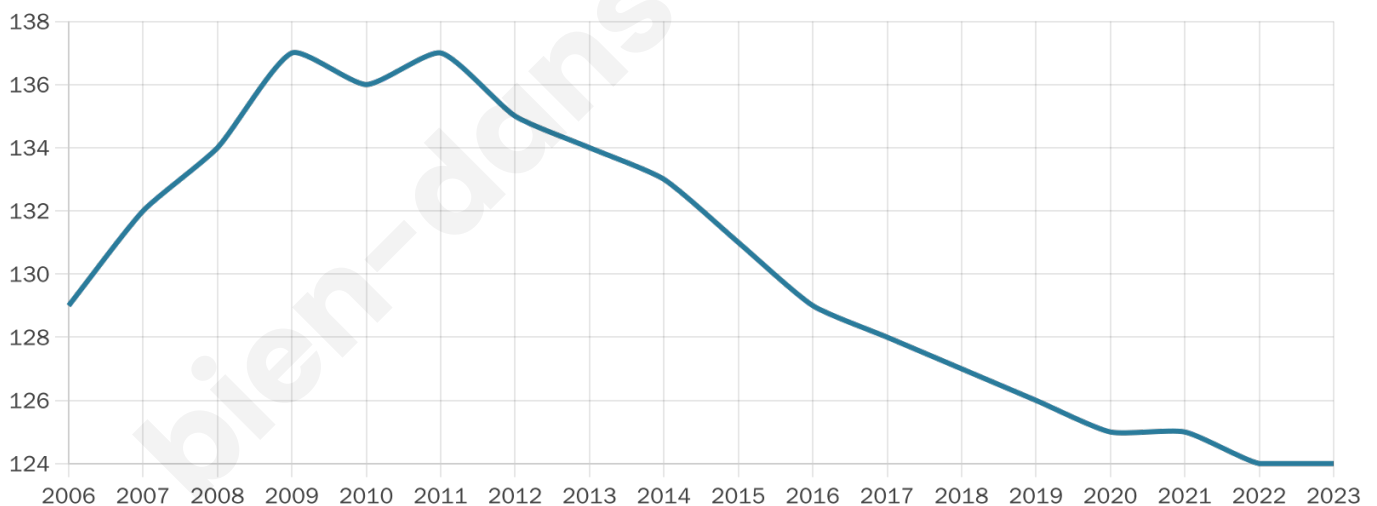
41 h/km²



Revenu moyen

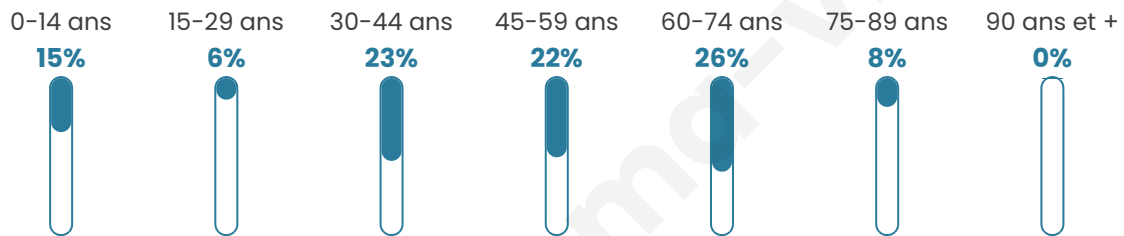
22 640 €/an

Evolution du nombre d'habitants

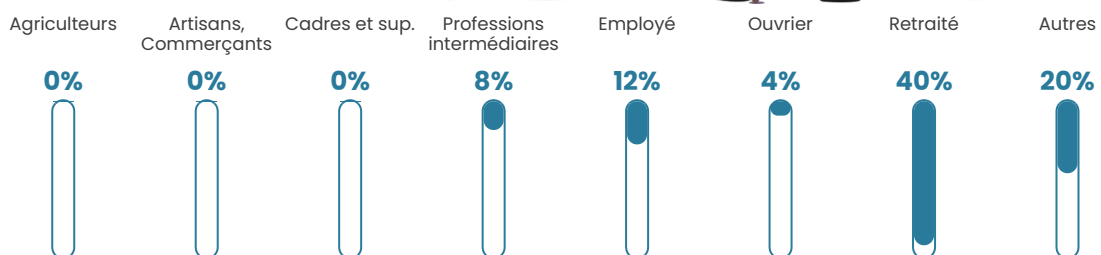


Sources : Institut national de la statistique et des études économiques (insee) selon Les dernières parutions officielles de 2024 portant sur les années 2020, 2021 et 2022.

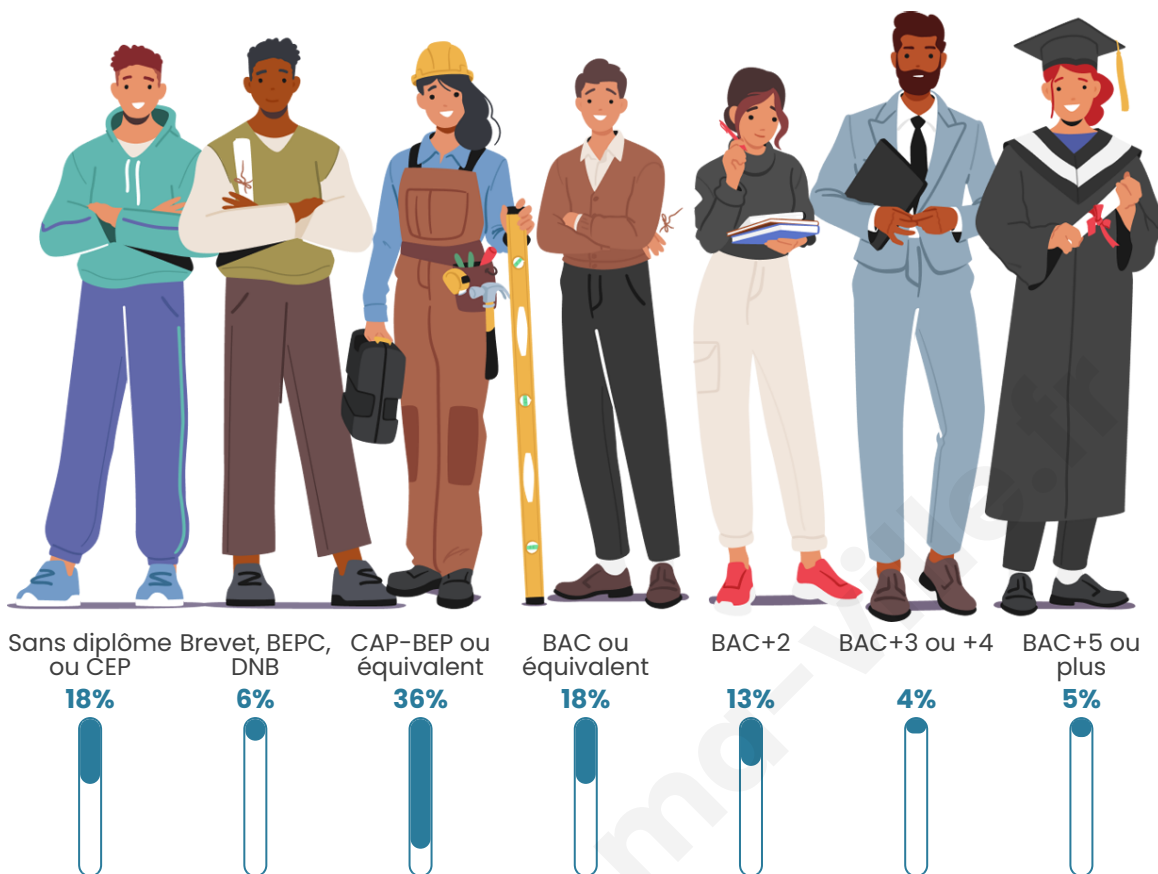
Tranche d'âge



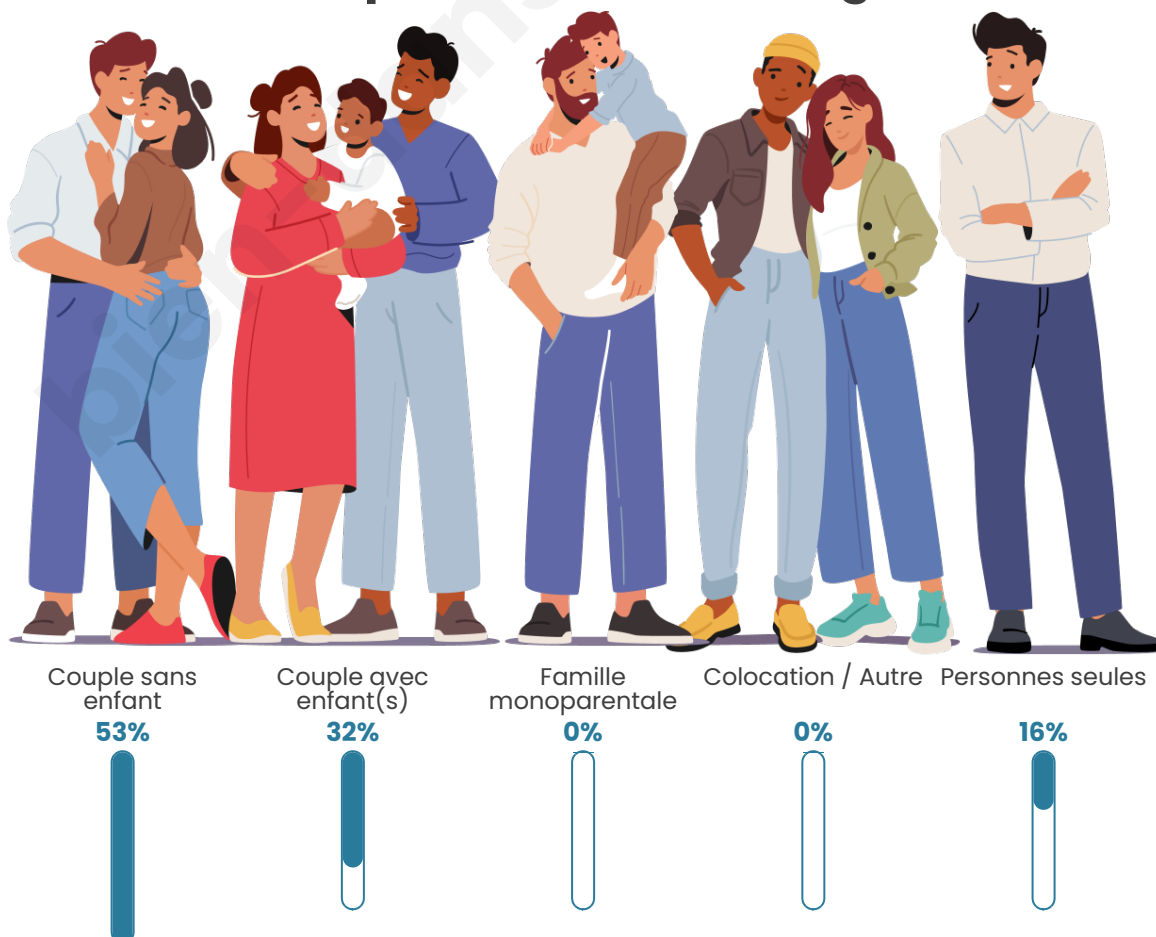
Activité professionnelle



Niveau de diplôme















Composition des ménages



Profils électoraux

Premier tour

	Marine LE PEN	35.71 %
	Emmanuel MACRON	23.81 %
	Jean-Luc MÉLENCHON	19.05 %
	Valérie PÉCRESSE	5.95 %
	Yannick JADOT	4.76 %
	Jean LASSALLE	3.57 %
	Éric ZEMMOUR	2.38 %
	Anne HIDALGO	2.38 %
	Fabien ROUSSEL	1.19 %
	Nicolas DUPONT-AIGNAN	1.19 %
	Nathalie ARTHAUD	0.00 %
	Philippe POUTOU	0.00 %



99 inscrits

Participation : 85.86%

Votes blancs : 1.18%

Votes nuls : 0.00%

Second tour

	Emmanuel MACRON	56,94 %
	Marine LE PEN	43,06 %

99 inscrits

Participation : 82.83%

Votes blancs : 10.98%

Votes nuls : 1.22%

Sécurité



Agressions physiques / sexuelles

0



Cambriolages

0



Vols / dégradations

0



Stupéfiants

0

Evolution du nombre d'infractions



Pour comparer

(en proportion du nombre d'habitants)



Sources : Bases statistiques communale, départementale et régionale de la délinquance enregistrée par la police et la gendarmerie nationales selon les dernières parutions officielles de 2025 portant sur l'année 2024 ([data.gouv](https://data.gouv.fr)).

Agresions physiques / sexuelles : Violences sexuelles, coups et blessures volontaires intrafamiliaux, coups et blessures volontaires, autres coups, blessures volontaires et vols violents sans arme.

Cambriolages : Cambriolages de logements.

Vols : Vols avec armes, vols d'accessoires sur véhicules, vols dans les véhicules, vols de véhicules, vols sans violence contre des personnes, destructions, dégradations volontaires et escroqueries.

Stupéfiants : Trafic de stupéfiants dont (AFD) et usage de stupéfiants.

Services à la population



Commerce

Hypermarché	X Auxonne 4km
Supermarché	X Auxonne 4km
Superette	X Auxonne 5km
Boulangerie	X Auxonne 3km
Boucherie	X Auxonne 5km
Restaurant	X Billey 2km
Garage	X Auxonne 3km
Station-service	X Auxonne 6km
Banque	X Auxonne 5km
La poste	X Auxonne 5km
Coiffeur	X Auxonne 4km
Tabac	X Auxonne 5km
Bars / discothèque	X Auxonne 4km
Bibliothèque	X Saint-Seine-en-Bâche 4km
Cinéma	X Auxonne 5km
Vétérinaire	X Auxonne 4km



Santé

Pharmacie	X Auxonne 5km
Hôpital	X Dole 9km
Laboratoire d'analyses médicales	X Auxonne 5km
Etablissement pour handicapé	X Auxonne 5km
EHPA	X Auxonne 5km
Médecin	X Auxonne 5km
Dentiste	X Saint-Seine-en-Bâche 4km
Chirurgien	X Damparis 9km
Dermatologue	X Dole 9km
Anesthésiste	X Dole 10km
Gastro-entérologue	X Dijon 32km
Gynécologue	X Dole 9km
Cancérologue	X Chalon-sur-Saône 57km
Neurologue	X Damparis 10km
Ophtalmologue	X Foucherans 9km
ORL	X Dole 10km
Cardiologue	X Dole 10km
Pédiatre	X Foucherans 9km
Pneumologue	X Dole 9km
Psychologue	X Dole 7km
Radiologue	X Dole 9km
Rhumatologue	X Glanon 25km
Sage-femme	X Auxonne 5km



Éducation

Crèche	X Sampans 4km
Ecole maternelle Public	X Flagey-lès-Auxonne 1km
Ecole maternelle Privé	X Divonne-les-Bains 105km
Ecole primaire Public	X Labergement-lès-Auxonne 2km
Ecole primaire Privé	X Dole 9km
Collège Public	X Auxonne 5km
Collège Privé	X Dole 9km
Lycée Public	X Auxonne 5km
Lycée Privé	X Dole 9km

Sources : Base Sirene des entreprises et de leurs établissements selon les dernières parutions officielles de 2025 portant sur l'année 2024 ([data.gouv](#)). Liste, localisation et tarifs des professionnels de santé selon les dernières parutions officielles de 2025 portant sur l'année 2024 ([opendatasoft](#)) et FINISS Extraction du Fichier des établissements selon les dernières parutions officielles de 2025 portant sur l'année 2024 ([data.gouv](#)). Adresse et géolocalisation des établissements d'enseignement du premier et second degrés selon les dernières parutions officielles de 2025 portant sur l'année 2024 ([data.education.gouv](#))

Villes autour de Villers-Rotin

Ville	Habitants	Superficie	Pop densité	Pop active	Taux chômage	Revenu moyen	Prix immobilier
Labergement-lès-Auxonne (1 avis)	350	5 km ²	70 h/km ²	48.3%	4.3%	23 300 €/an	1 612 €/m ²
Flagey-lès-Auxonne	214	7 km ²	31 h/km ²	44.9%	3.3%	22 360 €/an	1 037 €/m ²
Billey	245	3 km ²	82 h/km ²	44.5%	3.3%	23 620 €/an	1 571 €/m ²
Biarne	433	6 km ²	72 h/km ²	47.1%	4.2%	23 190 €/an	1 108 €/m ²
Saint-Seine-en-Bâche (2 avis)	407	8 km ²	51 h/km ²	49.9%	4.4%	23 140 €/an	1 351 €/m ²
Les Maillys	803	29 km ²	28 h/km ²	48.6%	3.5%	22 490 €/an	1 084 €/m ²
Tillenay	743	6 km ²	124 h/km ²	47.9%	4.2%	23 110 €/an	1 391 €/m ²
Sampans (1 avis)	1 106	7 km ²	158 h/km ²	49.3%	2.8%	23 800 €/an	1 556 €/m ²
Laperrière-sur-Saône (1 avis)	432	11 km ²	39 h/km ²	45.6%	5.1%	22 790 €/an	1 332 €/m ²
Champvans	1 460	14 km ²	104 h/km ²	47.1%	3.4%	23 950 €/an	1 606 €/m ²
Auxonne (6 avis)	7 581	40 km ²	190 h/km ²	47.8%	4.2%	20 960 €/an	1 179 €/m ²
Monnières (2 avis)	387	2 km ²	194 h/km ²	43.9%	4.4%	27 200 €/an	1 687 €/m ²
Rainans (1 avis)	263	3 km ²	88 h/km ²	45.6%	1.5%	25 540 €/an	1 750 €/m ²
Jouhe	531	6 km ²	89 h/km ²	49.9%	2.4%	24 430 €/an	1 449 €/m ²
Chevigny	255	7 km ²	36 h/km ²	54.9%	5.9%	23 760 €/an	2 855 €/m ²

bien-dans-ma-ville.fr



Vous aimez votre ville ? Notez-la !

Et faites-nous part de vos remarques constructives



Avec

BIEN dans ma **VILLE** 