



Version web

Ville de Villers-Pol

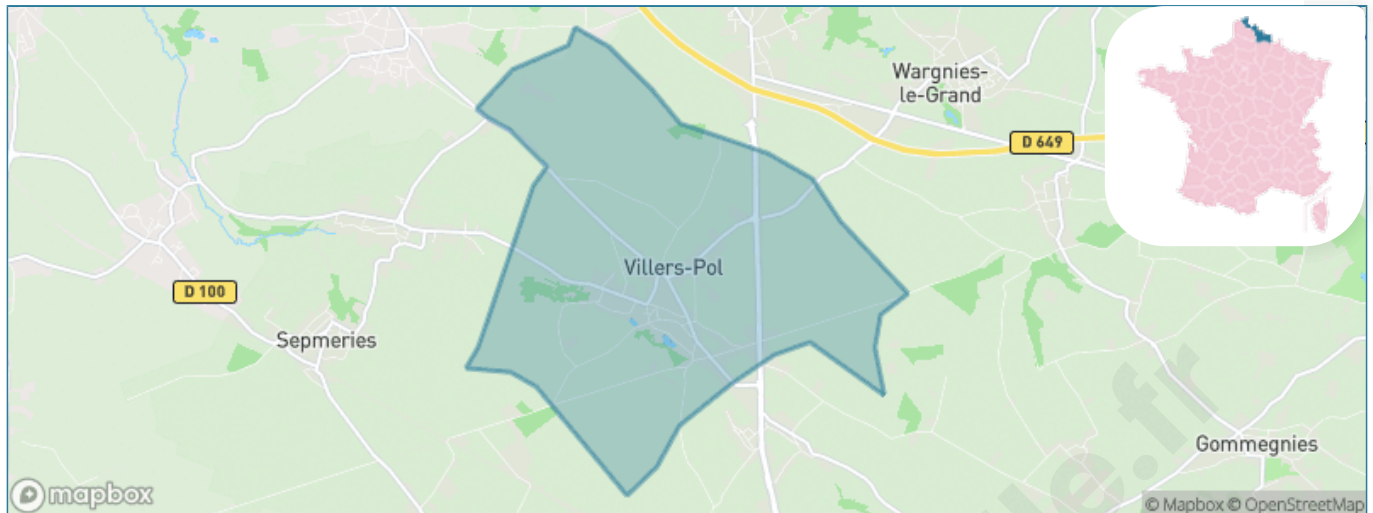
Présenté par

BIEN dans
ma **VILLE** 

Sommaire

Situation géographique	3
Statistiques sur la population	4
Evolution du nombre d'habitants	4
Tranche d'âge	5
0-14 ans	5
15-29 ans	5
30-44 ans	5
45-59 ans	5
60-74 ans	5
75-89 ans	5
90 ans et +	5
Activité professionnelle	5
Agriculteurs	5
Artisans, Commerçants	5
Cadres et sup.	5
Professions intermédiaires	5
Employé	5
Ouvrier	5
Retraité	5
Autres	5
Niveau de diplôme	6
Sans diplôme ou CEP	6
Brevet, BEPC, DNB	6
CAP-BEP ou équivalent	6
BAC ou équivalent	6
BAC+2	6
BAC+3 ou +4	6
BAC+5 ou plus	6
Composition des ménages	6
Couple sans enfant	6
Couple avec enfant(s)	6
Famille monoparentale	6
Colocation / Autre	6
Personnes seules	6
Profils électoraux	7
Premier tour	7
Sécurité	8
Evolution du nombre d'infractions	8
Pour comparer	9
Services à la population	10
Commerce	10
Éducation	10
Villes autour de Villers-Pol	11

Situation géographique



i Informations clés

- **Région** : Hauts-de-France
- **Département** : Nord
- **Code postal** : 59530
- **Superficie** : 12 km²



Statistiques sur la population



Nombre d'habitants

1 197



Age moyen

42 ans



Pop active

50%



Taux chômage

4.8%



Pop densité

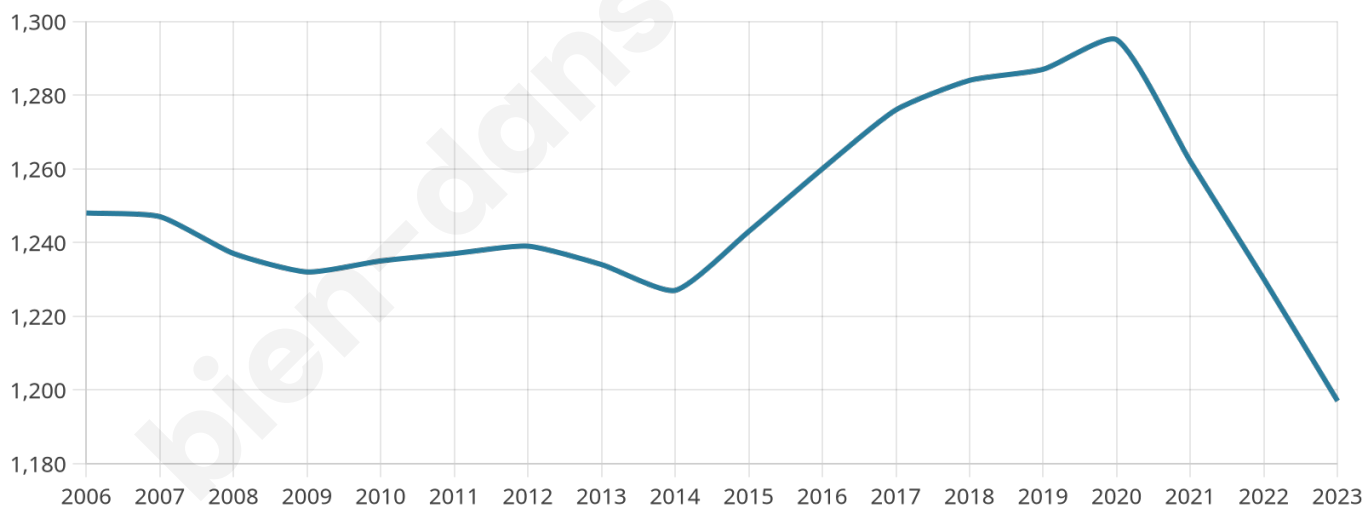
100 h/km²



Revenu moyen

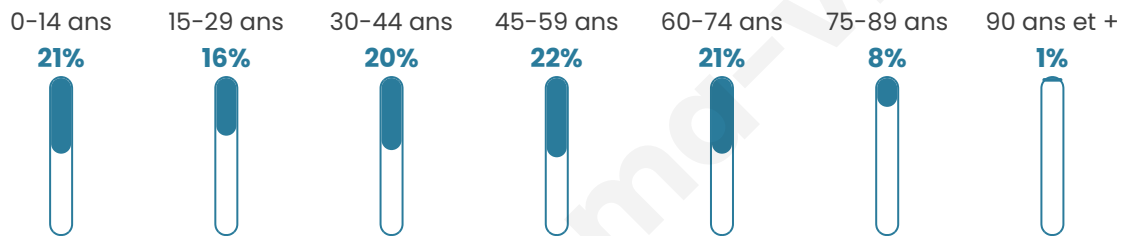
26 780 €/an

Evolution du nombre d'habitants

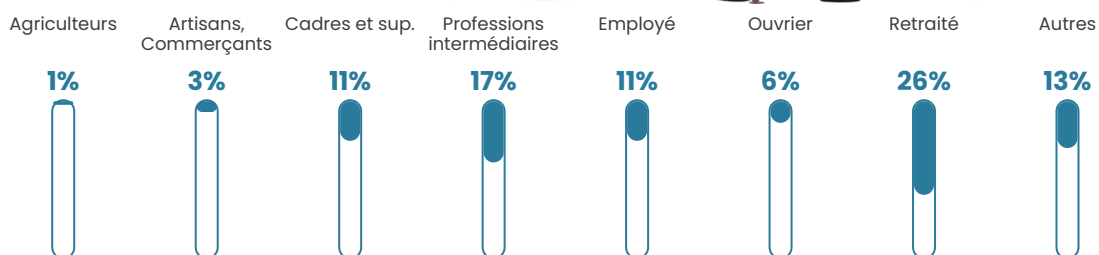


Sources : Institut national de la statistique et des études économiques (insee) selon Les dernières parutions officielles de 2024 portant sur les années 2020, 2021 et 2022.


Tranche d'âge




Activité professionnelle



Niveau de diplôme















Composition des ménages





Profils électoraux

Premier tour

	Emmanuel MACRON	37.91 %
	Marine LE PEN	24.86 %
	Jean-Luc MÉLENCHON	10.99 %
	Éric ZEMMOUR	7.83 %
	Valérie PÉCRESSÉ	4.81 %
	Fabien ROUSSEL	3.43 %
	Jean LASSALLE	3.30 %
	Yannick JADOT	3.16 %
	Nicolas DUPONT-AIGNAN	2.06 %
	Anne HIDALGO	0.96 %
	Philippe POUTOU	0.41 %
	Nathalie ARTHAUD	0.27 %

Second tour

	Emmanuel MACRON	57,51 %
	Marine LE PEN	42,49 %

889 inscrits

Participation : 85.38%

Votes blancs : 5.01%

Votes nuls : 1.98%

889 inscrits

Participation : 82.9%

Votes blancs : 0.68%

Votes nuls : 0.54%

Sécurité



Agressions physiques / sexuelles

0



Cambriolages

0



Vols / dégradations

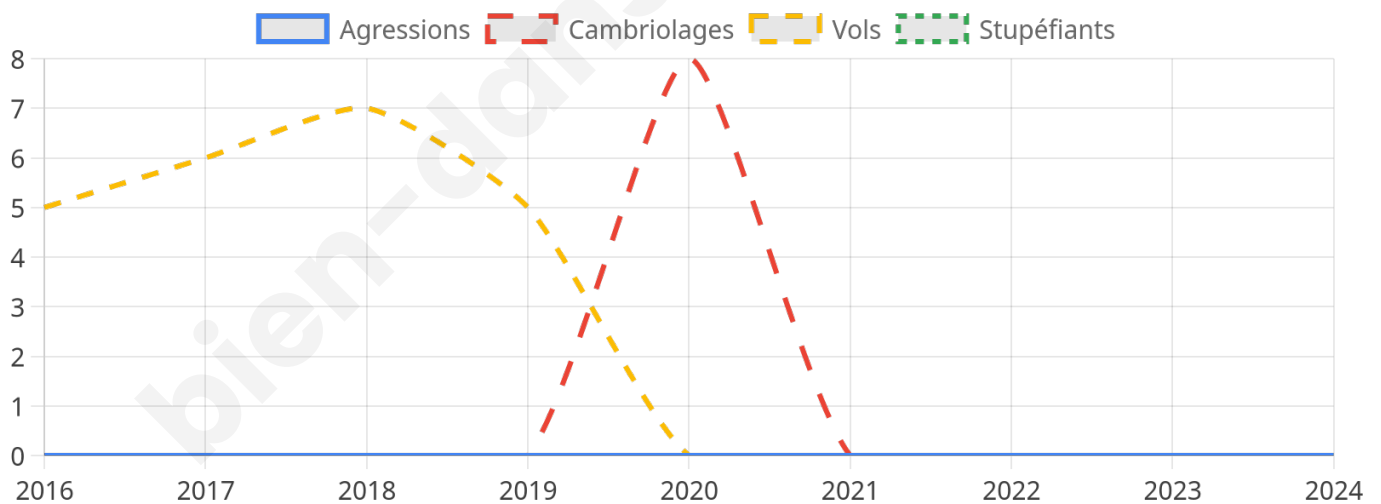
0



Stupéfiants

0

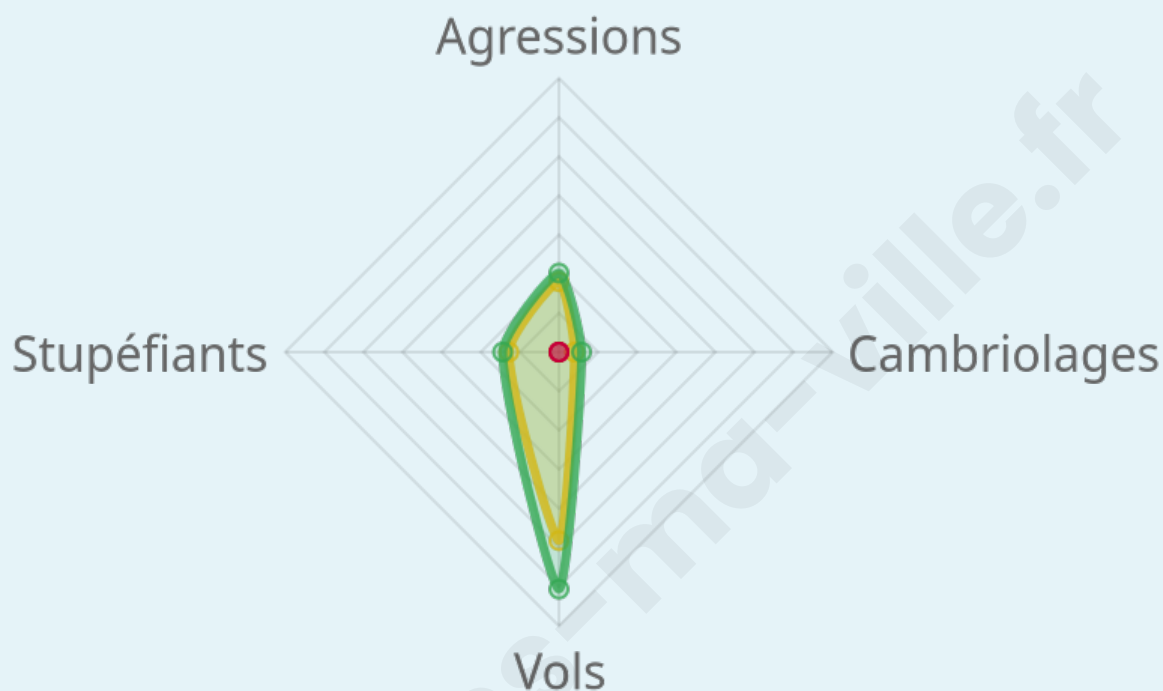
Evolution du nombre d'infractions



Pour comparer

(en proportion du nombre d'habitants)

■ Ville ■ Département ■ Région



Sources : Bases statistiques communale, départementale et régionale de la délinquance enregistrée par la police et la gendarmerie nationales selon les dernières parutions officielles de 2025 portant sur l'année 2024 ([data.gouv](https://data.gouv.fr)).

Agressions physiques / sexuelles : Violences sexuelles, coups et blessures volontaires intrafamiliaux, coups et blessures volontaires, autres coups, blessures volontaires et vols violents sans arme.

Cambriolages : Cambriolages de logements.

Vols : Vols avec armes, vols d'accessoires sur véhicules, vols dans les véhicules, vols de véhicules, vols sans violence contre des personnes, destructions, dégradations volontaires et escroqueries.

Stupéfiants : Trafic de stupéfiants dont (AFD) et usage de stupéfiants.

Services à la population



Commerce

Hypermarché	X Le Quesnoy 3km
Supermarché	X Le Quesnoy 4km
Superette	X Le Quesnoy 3km
Boulangerie	1
Boucherie	X Jenlain 3km
Restaurant	1
Garage	X Le Quesnoy 3km
Station-service	X Le Quesnoy 4km
Banque	X Le Quesnoy 3km
La poste	X Maresches 2km
Coiffeur	1
Tabac	X Saultain 6km
Bars / discothèque	X Orsinval 2km
Bibliothèque	X Le Quesnoy 4km
Cinéma	X Valenciennes 11km
Vétérinaire	X Orsinval 2km



Santé

Pharmacie	X Jenlain 2km
Hôpital	X Le Quesnoy 4km
Laboratoire d'analyses médicales	X Le Quesnoy 4km
Etablissement pour handicapé	X Le Quesnoy 5km
EHPA	X Le Quesnoy 4km
Médecin	1
Dentiste	X Orsinval 1km
Chirurgien	X Le Quesnoy 5km
Dermatologue	X Valenciennes 12km
Anesthésiste	X Saint-Saulve 11km
Gastro-entérologue	X Valenciennes 11km
Gynécologue	X Valenciennes 10km
Cancérologue	X Valenciennes 11km
Neurologue	X Valenciennes 10km
Ophthalmologue	X Le Quesnoy 4km
ORL	X Le Quesnoy 5km
Cardiologue	X Le Quesnoy 5km
Pédiatre	X Trith-Saint-Léger 10km
Pneumologue	X Le Quesnoy 5km
Psychologue	X Valenciennes 10km
Radiologue	X Valenciennes 11km
Rhumatologue	X Valenciennes 12km
Sage-femme	1



Éducation

Crèche	X Wargnies-le-Grand 3km
Ecole maternelle Public	X Le Quesnoy 4km
Ecole maternelle Privé	X Genech 39km
Ecole primaire Public	1
Ecole primaire Privé	X Préseau 4km
Collège Public	X Le Quesnoy 4km
Collège Privé	X Sebourg 7km
Lycée Public	X Le Quesnoy 5km
Lycée Privé	X Famars 8km

Sources : Base Sirene des entreprises et de leurs établissements selon les dernières parutions officielles de 2025 portant sur l'année 2024 ([data.gouv](#)). Liste, localisation et tarifs des professionnels de santé selon les dernières parutions officielles de 2025 portant sur l'année 2024 ([opendatasoft](#)) et FINISS Extraction du Fichier des établissements selon les dernières parutions officielles de 2025 portant sur l'année 2024 ([data.gouv](#)). Adresse et géolocalisation des établissements d'enseignement du premier et second degrés selon les dernières parutions officielles de 2025 portant sur l'année 2024 ([data.education.gouv](#))

Villes autour de Villers-Pol

Ville	Habitants	Superficie	Pop densité	Pop active	Taux chômage	Revenu moyen	Prix immobilier
Orsinval	564	3 km ²	188 h/km ²	45.7%	2.5%	27 470 €/an	1 841 €/m ²
Ruesnes	448	6 km ²	75 h/km ²	48.2%	3.3%	24 680 €/an	1 062 €/m ²
Maresches (1 avis)	808	4 km ²	202 h/km ²	49.1%	5.1%	25 190 €/an	1 205 €/m ²
Sepmeries (1 avis)	640	6 km ²	107 h/km ²	49.4%	5%	26 040 €/an	1 791 €/m ²
Jenlain	1 115	5 km ²	223 h/km ²	49.3%	4%	27 150 €/an	1 421 €/m ²
Le Quesnoy (8 avis)	4 878	14 km ²	348 h/km ²	41.2%	8.7%	19 720 €/an	1 410 €/m ²
Wargnies-le-Petit	771	5 km ²	154 h/km ²	47.9%	3.5%	25 710 €/an	1 692 €/m ²
Wargnies-le-Grand (1 avis)	1 125	5 km ²	225 h/km ²	49.4%	4.4%	26 400 €/an	1 933 €/m ²
Preux-au-Sart	300	5 km ²	60 h/km ²	51.3%	3.7%	29 900 €/an	1 820 €/m ²
Frasnoy	389	5 km ²	78 h/km ²	50.1%	4.1%	26 480 €/an	1 403 €/m ²
Artres	1 082	6 km ²	180 h/km ²	43.5%	3.6%	24 790 €/an	1 697 €/m ²
Villereau (2 avis)	1 084	5 km ²	217 h/km ²	45.4%	4%	25 370 €/an	1 818 €/m ²
Préseau (8 avis)	2 100	6 km ²	350 h/km ²	46%	3.1%	25 410 €/an	1 638 €/m ²
Eth (1 avis)	328	2 km ²	164 h/km ²	48.2%	2.1%	33 140 €/an	1 797 €/m ²
Ghissignies	505	4 km ²	126 h/km ²	45.5%	4.2%	27 020 €/an	1 311 €/m ²

bien-dans-ma-ville.fr



Vous aimez votre ville ? Notez-la !

Et faites-nous part de vos remarques constructives



Avec

BIEN dans ma **VILLE** 