



Version web

# Ville de Villers-les-Pots

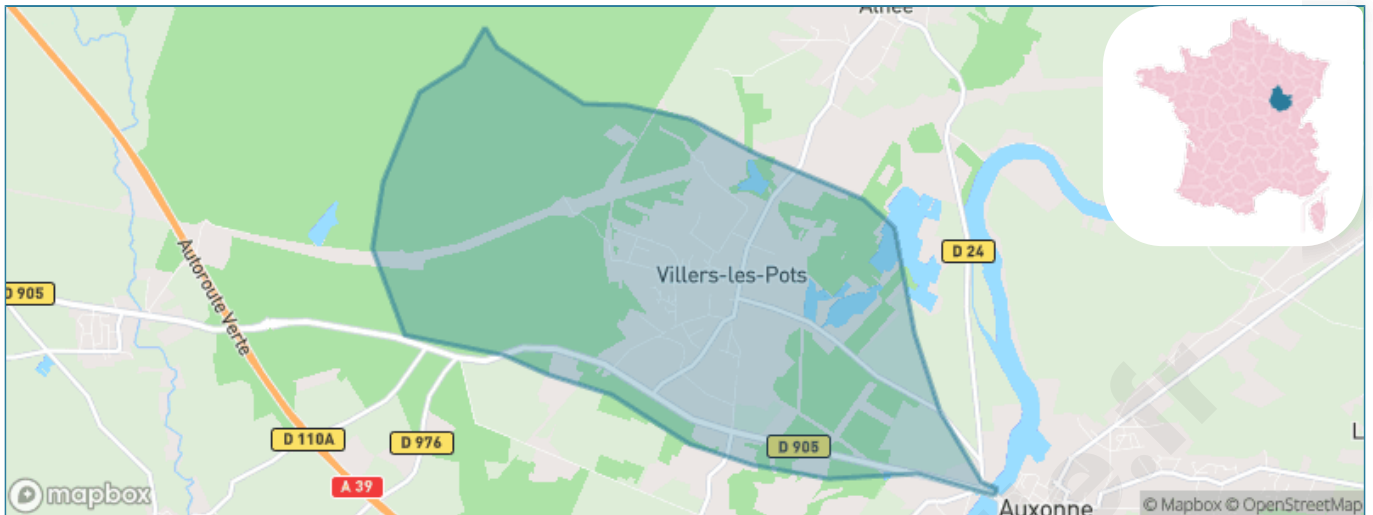
Présenté par



# Sommaire

Situation géographique .....	3
Statistiques sur la population .....	4
Evolution du nombre d'habitants .....	4
Tranche d'âge .....	5
0-14 ans .....	5
15-29 ans .....	5
30-44 ans .....	5
45-59 ans .....	5
60-74 ans .....	5
75-89 ans .....	5
90 ans et + .....	5
Activité professionnelle .....	5
Agriculteurs .....	5
Artisans, Commerçants .....	5
Cadres et sup. ....	5
Professions intermédiaires .....	5
Employé .....	5
Ouvrier .....	5
Retraité .....	5
Autres .....	5
Niveau de diplôme .....	6
Sans diplôme ou CEP .....	6
Brevet, BEPC, DNB .....	6
CAP-BEP ou équivalent .....	6
BAC ou équivalent .....	6
BAC+2 .....	6
BAC+3 ou +4 .....	6
BAC+5 ou plus .....	6
Composition des ménages .....	6
Couple sans enfant .....	6
Couple avec enfant(s) .....	6
Famille monoparentale .....	6
Colocation / Autre .....	6
Personnes seules .....	6
Profils électoraux .....	7
Premier tour .....	7
Sécurité .....	8
Evolution du nombre d'infractions .....	8
Pour comparer .....	9
Services à la population .....	10
Commerce .....	10
Éducation .....	10
Villes autour de Villers-les-Pots .....	11

# Situation géographique



## i Informations clés

- **Région** : Bourgogne-Franche-Comté
- **Département** : Côte-d'or
- **Code postal** : 21130
- **Superficie** : 10 km<sup>2</sup>

RÉGION  
BOURGOGNE  
FRANCHE  
COMTE

Côte  
d'Or  
LE DÉPARTEMENT



# Statistiques sur la population



Nombre d'habitants

**1 220**



Age moyen

**39 ans**



Pop active

**47.2%**



Taux chômage

**5.1%**



Pop densité

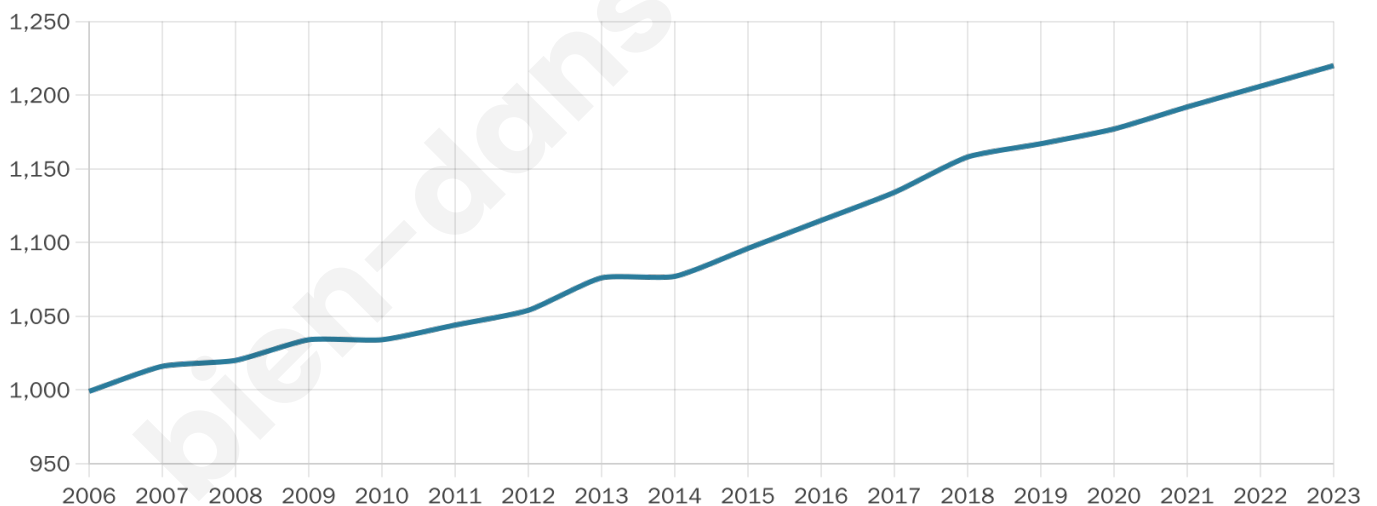
**122 h/km<sup>2</sup>**



Revenu moyen

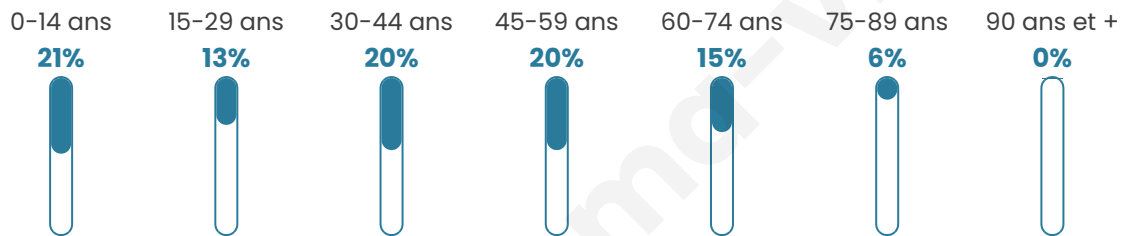
**24 160 €/an**

## Evolution du nombre d'habitants

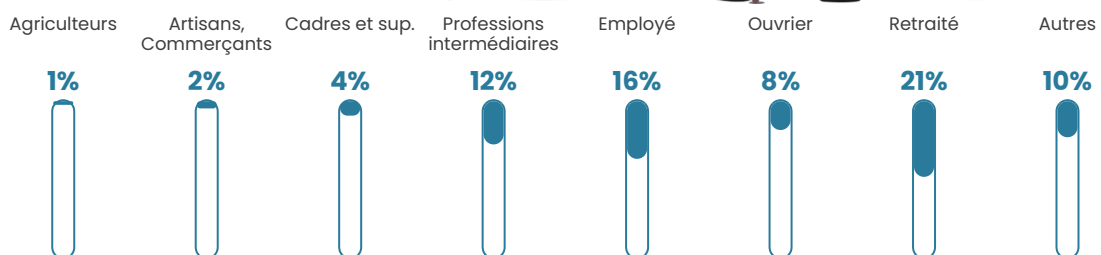


Sources : Institut national de la statistique et des études économiques (insee) selon Les dernières parutions officielles de 2024 portant sur les années 2020, 2021 et 2022.


## Tranche d'âge




## Activité professionnelle



## Niveau de diplôme



## Composition des ménages



# Profils électoraux

## Premier tour

	Marine LE PEN	34.71 %
	Emmanuel MACRON	24.72 %
	Jean-Luc MÉLENCHON	15.53 %
	Éric ZEMMOUR	8.24 %
	Valérie PÉCRESE	3.80 %
	Jean LASSALLE	2.85 %
	Yannick JADOT	2.85 %
	Fabien ROUSSEL	2.22 %
	Nicolas DUPONT-AIGNAN	2.06 %
	Anne HIDALGO	1.43 %
	Philippe POUTOU	0.95 %
	Nathalie ARTHAUD	0.63 %



### 771 inscrits

Participation : 83.66%

Votes blancs : 1.40%

Votes nuls : 0.78%

## Second tour

	Emmanuel MACRON	44,15 %
	Marine LE PEN	55,85 %

### 771 inscrits

Participation : 83.14%

Votes blancs : 6.4%

Votes nuls : 4.21%

# Sécurité



Agressions physiques / sexuelles

0



Cambriolages

0



Vols / dégradations

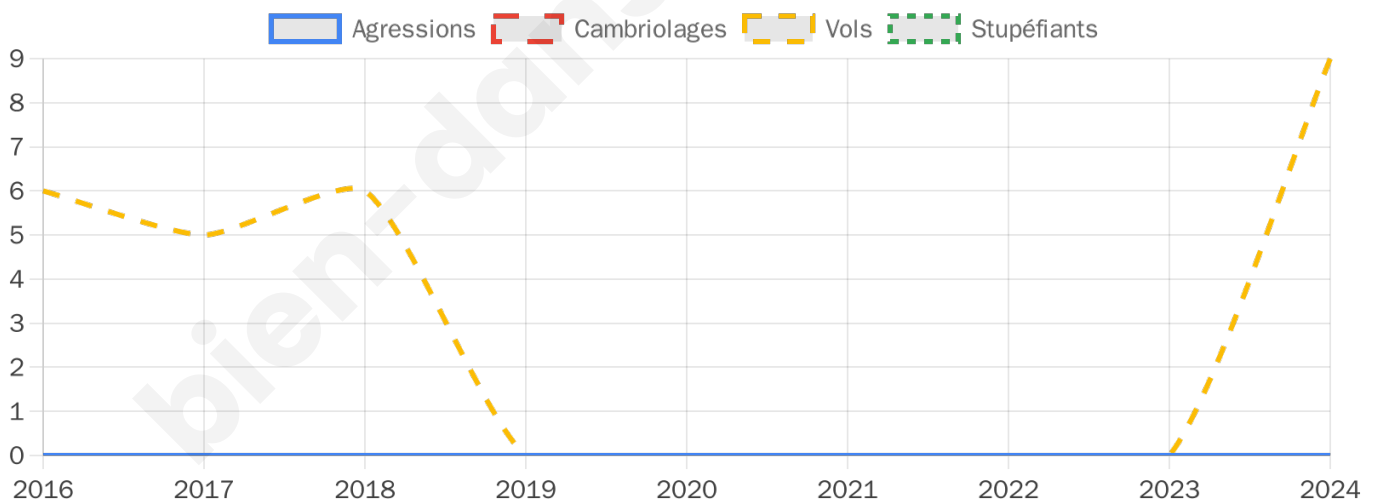
9



Stupéfiants

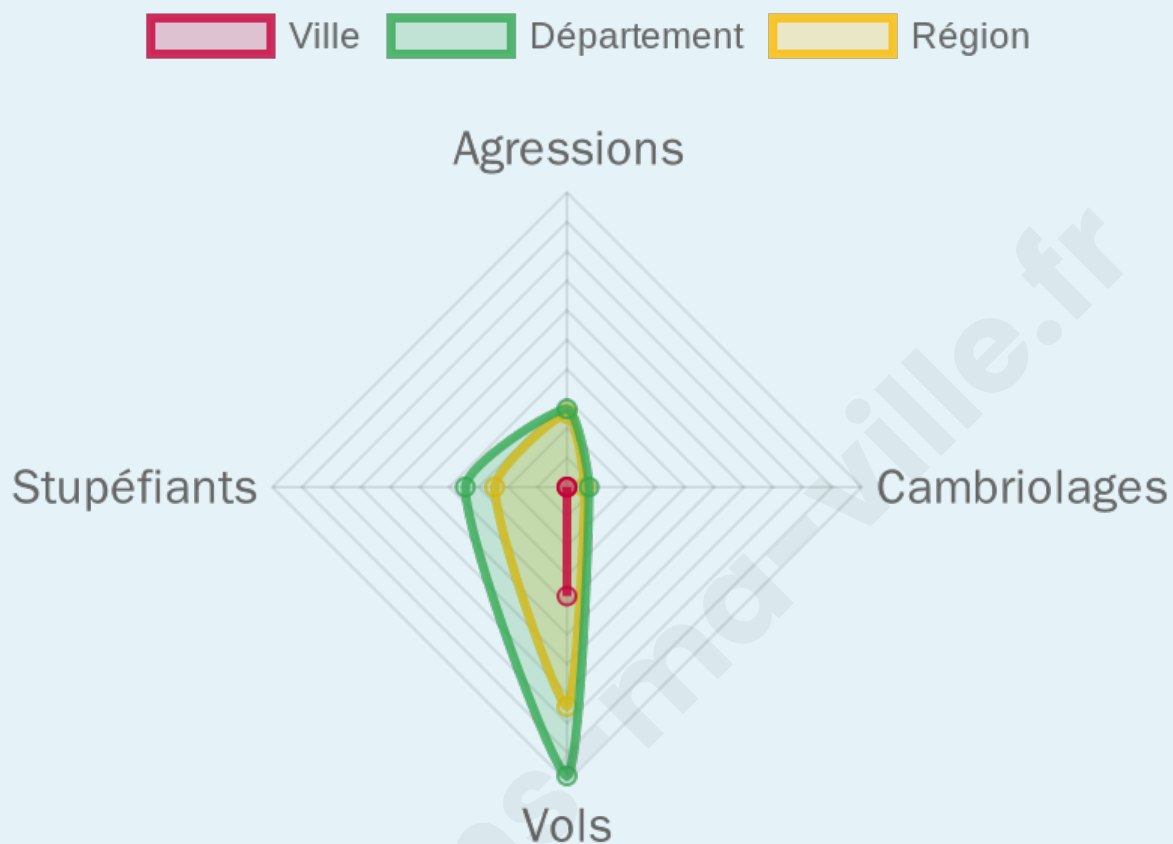
0

## Evolution du nombre d'infractions



## Pour comparer

(en proportion du nombre d'habitants)



Sources : Bases statistiques communale, départementale et régionale de la délinquance enregistrée par la police et la gendarmerie nationales selon les dernières parutions officielles de 2025 portant sur l'année 2024 ([data.gouv](https://data.gouv.fr)).

Agressions physiques / sexuelles : Violences sexuelles, coups et blessures volontaires intrafamiliaux, coups et blessures volontaires, autres coups, blessures volontaires et vols violents sans arme.

Cambriolages : Cambriolages de logements.

Vols : Vols avec armes, vols d'accessoires sur véhicules, vols dans les véhicules, vols de véhicules, vols sans violence contre des personnes, destructions, dégradations volontaires et escroqueries.

Stupéfiants : Trafic de stupéfiants dont (AFD) et usage de stupéfiants.

# Services à la population



## Commerce

Hypermarché	X <a href="#">Auxonne</a> 5km
Supermarché	X <a href="#">Auxonne</a> 4km
Superette	X <a href="#">Auxonne</a> 4km
Boulangerie	<b>2</b>
Boucherie	X <a href="#">Auxonne</a> 4km
Restaurant	X <a href="#">Athée</a> 2km
Garage	<b>2</b>
Station-service	X <a href="#">Auxonne</a> 3km
Banque	X <a href="#">Auxonne</a> 4km
La poste	X <a href="#">Athée</a> 2km
Coiffeur	<b>1</b>
Tabac	X <a href="#">Auxonne</a> 4km
Bars / discothèque	X <a href="#">Auxonne</a> 4km
Bibliothèque	X <a href="#">Saint-Seine-en-Bâche</a> 11km
Cinéma	X <a href="#">Auxonne</a> 4km
Vétérinaire	X <a href="#">Auxonne</a> 4km



## Santé

Pharmacie	X <a href="#">Auxonne</a> 4km
Hôpital	X <a href="#">Thorey-en-Plaine</a> 16km
Laboratoire d'analyses médicales	X <a href="#">Auxonne</a> 4km
Etablissement pour handicapé	X <a href="#">Auxonne</a> 4km
EHPA	X <a href="#">Athée</a> 2km
Médecin	<b>1</b>
Dentiste	X <a href="#">Auxonne</a> 4km
Chirurgien	X <a href="#">Damparis</a> 17km
Dermatologue	X <a href="#">Dole</a> 18km
Anesthésiste	X <a href="#">Dole</a> 18km
Gastro-entérologue	X <a href="#">Dijon</a> 24km
Gynécologue	X <a href="#">Dole</a> 17km
Cancérologue	X <a href="#">Chalon-sur-Saône</a> 60km
Neurologue	X <a href="#">Damparis</a> 18km
Ophthalmologue	X <a href="#">Dole</a> 17km
ORL	X <a href="#">Dole</a> 18km
Cardiologue	X <a href="#">Dole</a> 18km
Pédiatre	X <a href="#">Foucherans</a> 17km
Pneumologue	X <a href="#">Dole</a> 17km
Psychologue	X <a href="#">Brazey-en-Plaine</a> 13km
Radiologue	X <a href="#">Dole</a> 17km
Rhumatologue	X <a href="#">Dijon</a> 27km
Sage-femme	X <a href="#">Auxonne</a> 4km



## Éducation

Crèche	X <a href="#">Auxonne</a> 4km
Ecole maternelle Public	X <a href="#">Athée</a> 2km
Ecole maternelle Privé	X <a href="#">Divonne-les-Bains</a> 113km
Ecole primaire Public	<b>1</b>
Ecole primaire Privé	X <a href="#">Dole</a> 17km
Collège Public	X <a href="#">Auxonne</a> 4km
Collège Privé	X <a href="#">Dole</a> 17km
Lycée Public	X <a href="#">Auxonne</a> 4km
Lycée Privé	X <a href="#">Dole</a> 17km

Sources : Base Sirene des entreprises et de leurs établissements selon les dernières parutions officielles de 2025 portant sur l'année 2024 ([data.gouv](#)). Liste, localisation et tarifs des professionnels de santé selon les dernières parutions officielles de 2025 portant sur l'année 2024 ([opendatasoft](#)) et FINISS Extraction du Fichier des établissements selon les dernières parutions officielles de 2025 portant sur l'année 2024 ([data.gouv](#)). Adresse et géolocalisation des établissements d'enseignement du premier et second degrés selon les dernières parutions officielles de 2025 portant sur l'année 2024 ([data.education.gouv](#))

## Villes autour de Villers-les-Pots

Ville	Habitants	Superficie	Pop densité	Pop active	Taux chômage	Revenu moyen	Prix immobilier
Athée	815	9 km <sup>2</sup>	91 h/km <sup>2</sup>	40.7%	3.2%	24 060 €/an	1 948 €/m <sup>2</sup>
Poncey-lès-Athée	577	6 km <sup>2</sup>	96 h/km <sup>2</sup>	50.6%	3.5%	22 770 €/an	978 €/m <sup>2</sup>
Auxonne (6 avis)	7 581	40 km <sup>2</sup>	190 h/km <sup>2</sup>	47.8%	4.2%	20 960 €/an	1 179 €/m <sup>2</sup>
Magny-Montarlot	262	5 km <sup>2</sup>	52 h/km <sup>2</sup>	55.3%	1.1%	24 110 €/an	2 062 €/m <sup>2</sup>
Tillenay	743	6 km <sup>2</sup>	124 h/km <sup>2</sup>	47.9%	4.2%	23 110 €/an	1 391 €/m <sup>2</sup>
Pont	157	3 km <sup>2</sup>	52 h/km <sup>2</sup>	51.6%	3.8%	23 250 €/an	2 379 €/m <sup>2</sup>
Soirans	494	4 km <sup>2</sup>	124 h/km <sup>2</sup>	53.4%	2.8%	24 470 €/an	2 113 €/m <sup>2</sup>
Champdôtre	600	10 km <sup>2</sup>	60 h/km <sup>2</sup>	49.2%	3.5%	24 800 €/an	1 238 €/m <sup>2</sup>
Premières	141	3 km <sup>2</sup>	47 h/km <sup>2</sup>	53.2%	2.8%	21 202 €/an	1 726 €/m <sup>2</sup>
Lamarche-sur-Saône (4 avis)	1 382	34 km <sup>2</sup>	41 h/km <sup>2</sup>	43.5%	3%	21 870 €/an	1 898 €/m <sup>2</sup>
Longchamp	1 171	16 km <sup>2</sup>	73 h/km <sup>2</sup>	49.2%	4.1%	23 990 €/an	1 497 €/m <sup>2</sup>
Tréclun	423	5 km <sup>2</sup>	85 h/km <sup>2</sup>	57.2%	1.9%	25 480 €/an	1 616 €/m <sup>2</sup>
Collonges-lès-Premières	1 055	13 km <sup>2</sup>	81 h/km <sup>2</sup>	52.8%	2.9%	23 380 €/an	1 423 €/m <sup>2</sup>
Pluvet	432	6 km <sup>2</sup>	72 h/km <sup>2</sup>	50.2%	3.2%	24 770 €/an	1 339 €/m <sup>2</sup>
Longeault-Pluvault	1 174	4 km <sup>2</sup>	294 h/km <sup>2</sup>	46.9%	4.1%	24 820 €/an	1 741 €/m <sup>2</sup>

bien-dans-ma-ville.fr



# **Vous aimez votre ville ? Notez-la !**

Et faites-nous part de vos remarques constructives



Avec

**BIEN** dans ma **VILLE** 