



Version web

# Ville de Villers-lès-Luxeuil

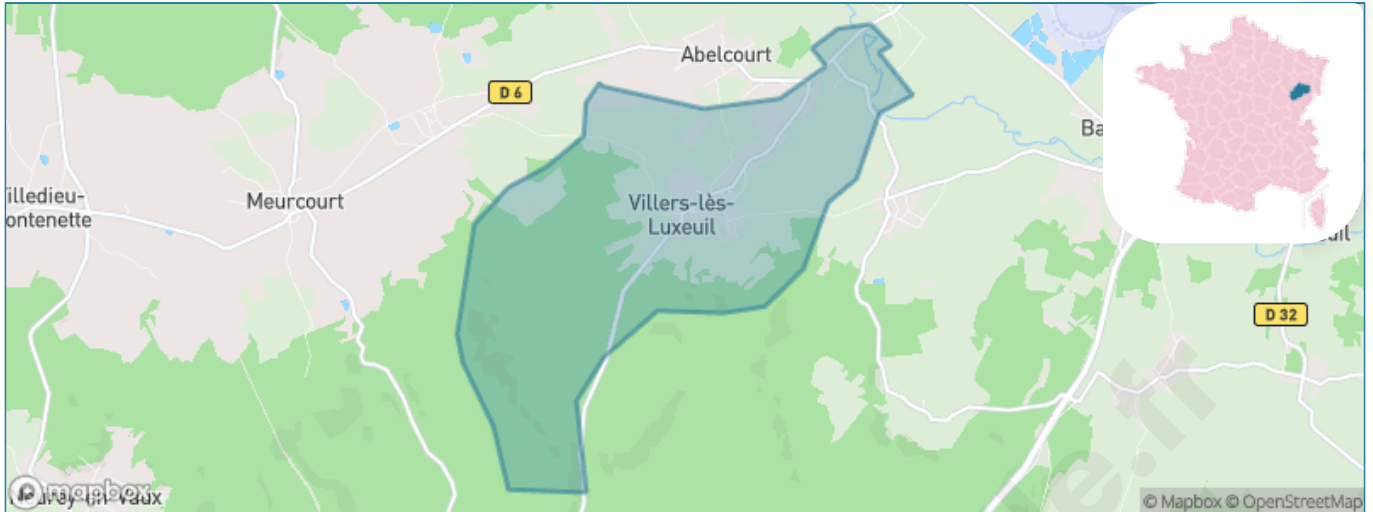
Présenté par

**BIEN** dans  
ma **VILLE** 

# Sommaire

Situation géographique .....	3
Statistiques sur la population .....	4
Evolution du nombre d'habitants .....	4
Tranche d'âge .....	5
0-14 ans .....	5
15-29 ans .....	5
30-44 ans .....	5
45-59 ans .....	5
60-74 ans .....	5
75-89 ans .....	5
90 ans et + .....	5
Activité professionnelle .....	5
Agriculteurs .....	5
Artisans, Commerçants .....	5
Cadres et sup. ....	5
Professions intermédiaires .....	5
Employé .....	5
Ouvrier .....	5
Retraité .....	5
Autres .....	5
Niveau de diplôme .....	6
Sans diplôme ou CEP .....	6
Brevet, BEPC, DNB .....	6
CAP-BEP ou équivalent .....	6
BAC ou équivalent .....	6
BAC+2 .....	6
BAC+3 ou +4 .....	6
BAC+5 ou plus .....	6
Composition des ménages .....	6
Couple sans enfant .....	6
Couple avec enfant(s) .....	6
Famille monoparentale .....	6
Colocation / Autre .....	6
Personnes seules .....	6
Profils électoraux .....	7
Premier tour .....	7
Sécurité .....	8
Evolution du nombre d'infractions .....	8
Pour comparer .....	9
Services à la population .....	10
Commerce .....	10
Éducation .....	10
Villes autour de Villers-lès-Luxeuil .....	11

# Situation géographique



## i Informations clés

- **Région** : Bourgogne-Franche-Comté
- **Département** : Haute-Saône
- **Code postal** : 70300
- **Superficie** : 9 km<sup>2</sup>

**RÉGION**  
**BOURGOGNE**  
**FRANCHE**  
**COMTE**



# Statistiques sur la population



Nombre d'habitants

**310**



Age moyen

**42 ans**



Pop active

**53.5%**



Taux chômage

**8.2%**



Pop densité

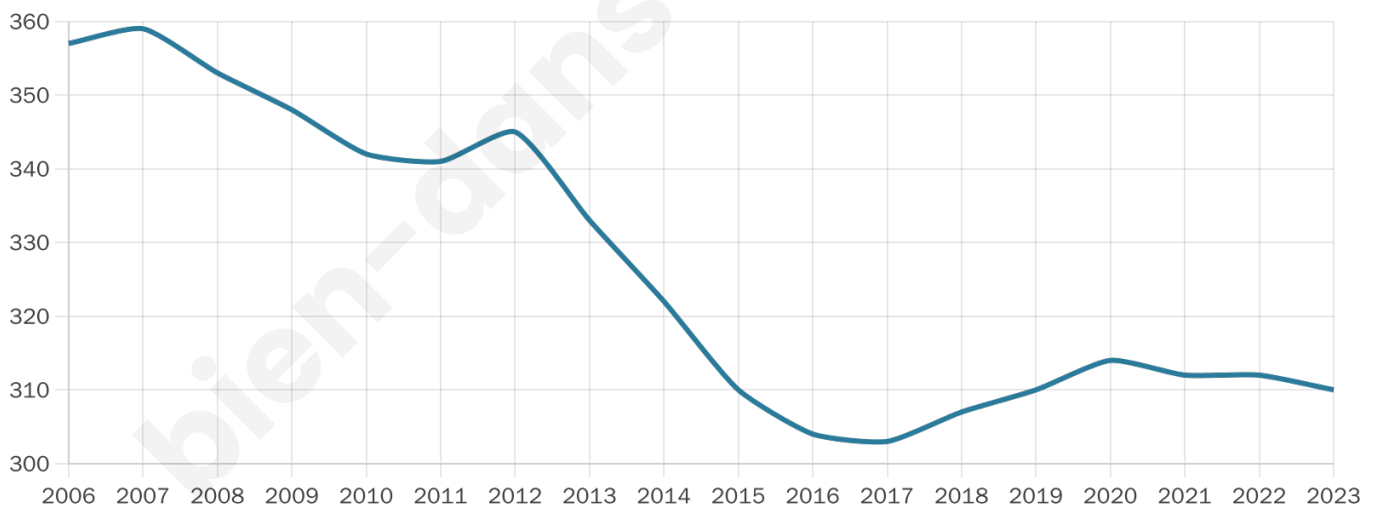
**34 h/km<sup>2</sup>**



Revenu moyen

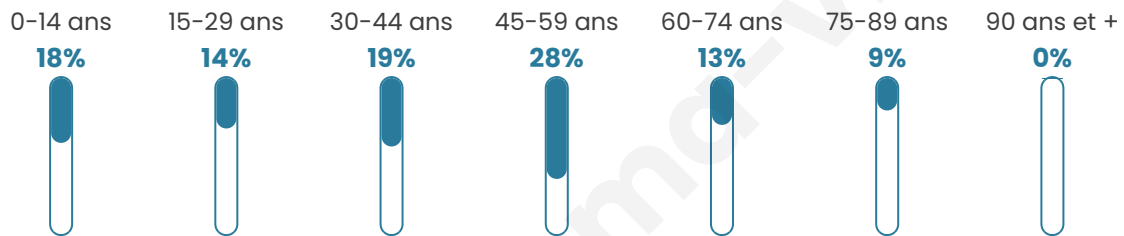
**22 820 €/an**

## Evolution du nombre d'habitants

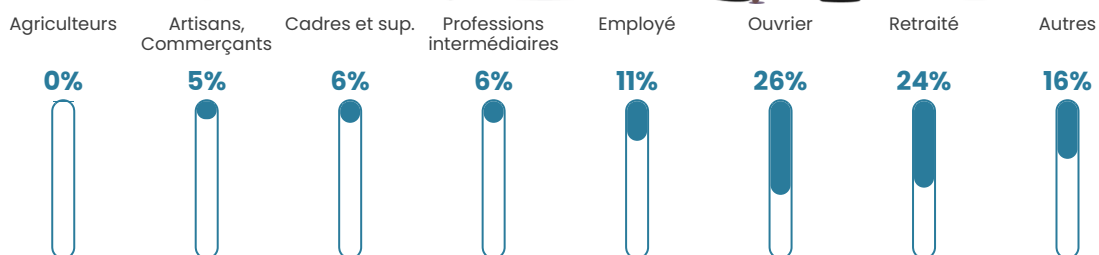


Sources : Institut national de la statistique et des études économiques (insee) selon Les dernières parutions officielles de 2024 portant sur les années 2020, 2021 et 2022.


## Tranche d'âge




## Activité professionnelle



## Niveau de diplôme



## Composition des ménages



# Profils électoraux

## Premier tour

	Marine LE PEN	34.00 %
	Emmanuel MACRON	27.50 %
	Jean-Luc MÉLENCHON	11.00 %
	Valérie PÉCRESSÉ	5.50 %
	Anne HIDALGO	5.00 %
	Jean LASSALLE	4.50 %
	Fabien ROUSSEL	4.00 %
	Éric ZEMMOUR	2.50 %
	Yannick JADOT	2.50 %
	Nicolas DUPONT-AIGNAN	2.00 %
	Nathalie ARTHAUD	1.00 %
	Philippe POUTOU	0.50 %



### 268 inscrits

Participation : 76.12%

Votes blancs : 1.47%

Votes nuls : 0.49%

## Second tour

	Emmanuel MACRON	51,5 %
	Marine LE PEN	48,5 %

### 268 inscrits

Participation : 80.97%

Votes blancs : 5.99%

Votes nuls : 1.84%

# Sécurité



Agressions physiques / sexuelles

0



Cambriolages

0



Vols / dégradations

0



Stupéfiants

0

## Evolution du nombre d'infractions



## Pour comparer

(en proportion du nombre d'habitants)



Sources : Bases statistiques communale, départementale et régionale de la délinquance enregistrée par la police et la gendarmerie nationales selon les dernières parutions officielles de 2025 portant sur l'année 2024 ([data.gouv](https://data.gouv.fr)).

Agressions physiques / sexuelles : Violences sexuelles, coups et blessures volontaires intrafamiliaux, coups et blessures volontaires, autres coups, blessures volontaires et vols violents sans arme.

Cambriolages : Cambriolages de logements.

Vols : Vols avec armes, vols d'accessoires sur véhicules, vols dans les véhicules, vols de véhicules, vols sans violence contre des personnes, destructions, dégradations volontaires et escroqueries.

Stupéfiants : Trafic de stupéfiants dont (AFD) et usage de stupéfiants.

# Services à la population



## Commerce

Hypermarché	X <a href="#">Luxeuil-les-Bains</a> 10km
Supermarché	X <a href="#">Luxeuil-les-Bains</a> 8km
Superette	X <a href="#">Breuches</a> 5km
Boulangerie	X <a href="#">Visoncourt</a> 3km
Boucherie	X <a href="#">Saint-Sauveur</a> 9km
Restaurant	X <a href="#">Baudoncourt</a> 5km
Garage	X <a href="#">Éhuns</a> 2km
Station-service	X <a href="#">Conflans-sur-Lanterne</a> 8km
Banque	X <a href="#">Saulx</a> 8km
La poste	X <a href="#">Baudoncourt</a> 5km
Coiffeur	X <a href="#">Éhuns</a> 2km
Tabac	X <a href="#">Saulx</a> 8km
Bars / discothèque	X <a href="#">Ormoiche</a> 5km
Bibliothèque	X <a href="#">Luxeuil-les-Bains</a> 9km
Cinéma	X <a href="#">Luxeuil-les-Bains</a> 9km
Vétérinaire	X <a href="#">Luxeuil-les-Bains</a> 9km



## Santé

Pharmacie	X <a href="#">Breuches</a> 5km
Hôpital	X <a href="#">Luxeuil-les-Bains</a> 9km
Laboratoire d'analyses médicales	X <a href="#">Luxeuil-les-Bains</a> 9km
Etablissement pour handicapé	X <a href="#">Luxeuil-les-Bains</a> 8km
EHPA	X <a href="#">Saulx</a> 8km
Médecin	X <a href="#">Breuches</a> 5km
Dentiste	X <a href="#">Conflans-sur-Lanterne</a> 8km
Chirurgien	X <a href="#">Luxeuil-les-Bains</a> 9km
Dermatologue	X <a href="#">Luxeuil-les-Bains</a> 9km
Anesthésiste	X <a href="#">Vesoul</a> 18km
Gastro-entérologue	X <a href="#">Vesoul</a> 18km
Gynécologue	X <a href="#">Luxeuil-les-Bains</a> 9km
Cancérologue	X 0km
Neurologue	X <a href="#">Luré</a> 20km
Ophtalmologue	X <a href="#">Luxeuil-les-Bains</a> 9km
ORL	X <a href="#">Vesoul</a> 18km
Cardiologue	X <a href="#">Luxeuil-les-Bains</a> 9km
Pédiatre	X <a href="#">Luxeuil-les-Bains</a> 9km
Pneumologue	X <a href="#">Luré</a> 18km
Psychologue	X <a href="#">Luxeuil-les-Bains</a> 9km
Radiologue	X <a href="#">Vesoul</a> 18km
Rhumatologue	X <a href="#">Vesoul</a> 18km
Sage-femme	X <a href="#">Luxeuil-les-Bains</a> 9km



## Éducation

Crèche	X <a href="#">Baudoncourt</a> 5km
Ecole maternelle Public	X <a href="#">Meurcourt</a> 4km
Ecole maternelle Privé	X <a href="#">Lutterbach</a> 75km
Ecole primaire Public	1
Ecole primaire Privé	X <a href="#">Luxeuil-les-Bains</a> 9km
Collège Public	X <a href="#">Luxeuil-les-Bains</a> 9km
Collège Privé	X <a href="#">Luxeuil-les-Bains</a> 9km
Lycée Public	X <a href="#">Luxeuil-les-Bains</a> 10km
Lycée Privé	X <a href="#">Saint-Loup-sur-Semouse</a> 13km

Sources : Base Sirene des entreprises et de leurs établissements selon les dernières parutions officielles de 2025 portant sur l'année 2024 ([data.gouv](#)). Liste, localisation et tarifs des professionnels de santé selon les dernières parutions officielles de 2025 portant sur l'année 2024 ([opendatasoft](#)) et FINISS Extraction du Fichier des établissements selon les dernières parutions officielles de 2025 portant sur l'année 2024 ([data.gouv](#)). Adresse et géolocalisation des établissements d'enseignement du premier et second degrés selon les dernières parutions officielles de 2025 portant sur l'année 2024 ([data.education.gouv](#))

## Villes autour de Villers-lès-Luxeuil

Ville	Habitants	Superficie	Pop densité	Pop active	Taux chômage	Revenu moyen	Prix immobilier
Abelcourt (2 avis)	333	7 km <sup>2</sup>	48 h/km <sup>2</sup>	45.6%	6.6%	20 560 €/an	833 €/m <sup>2</sup>
Éhuns	223	5 km <sup>2</sup>	45 h/km <sup>2</sup>	52.9%	3.6%	22 720 €/an	NC
Velorcey	206	6 km <sup>2</sup>	34 h/km <sup>2</sup>	44.2%	1%	19 300 €/an	1 367 €/m <sup>2</sup>
Sainte-Marie-en-Chaux	162	2 km <sup>2</sup>	81 h/km <sup>2</sup>	44.4%	1.9%	21 700 €/an	947 €/m <sup>2</sup>
Visoncourt	36	4 km <sup>2</sup>	9 h/km <sup>2</sup>	61.1%	2.8%	NC	NC
Meurcourt (1 avis)	345	11 km <sup>2</sup>	31 h/km <sup>2</sup>	47%	4.9%	21 020 €/an	700 €/m <sup>2</sup>
Mailleroncourt-Charette	277	10 km <sup>2</sup>	28 h/km <sup>2</sup>	46.2%	2.9%	22 810 €/an	1 209 €/m <sup>2</sup>
Betoncourt-lès-Brotte	113	3 km <sup>2</sup>	38 h/km <sup>2</sup>	51.3%	3.5%	20 400 €/an	928 €/m <sup>2</sup>
Ormoiche	69	5 km <sup>2</sup>	14 h/km <sup>2</sup>	43.5%	5.8%	NC	NC
Breuches	657	9 km <sup>2</sup>	73 h/km <sup>2</sup>	45.8%	6.5%	21 040 €/an	792 €/m <sup>2</sup>
Baudoncourt (1 avis)	482	7 km <sup>2</sup>	69 h/km <sup>2</sup>	44%	5.6%	20 360 €/an	1 053 €/m <sup>2</sup>
Brotte-lès-Luxeuil	194	6 km <sup>2</sup>	32 h/km <sup>2</sup>	49%	5.2%	22 060 €/an	672 €/m <sup>2</sup>
Servigney	122	5 km <sup>2</sup>	24 h/km <sup>2</sup>	43.4%	1.6%	20 070 €/an	701 €/m <sup>2</sup>
Briaucourt	256	9 km <sup>2</sup>	28 h/km <sup>2</sup>	41.8%	3.9%	20 930 €/an	908 €/m <sup>2</sup>
Genevrey	247	12 km <sup>2</sup>	21 h/km <sup>2</sup>	45.3%	4%	24 750 €/an	1 755 €/m <sup>2</sup>

bien-dans-ma-ville.fr



# **Vous aimez votre ville ? Notez-la !**

Et faites-nous part de vos remarques constructives



Avec

**BIEN** dans ma **VILLE** 