



Version web

# Ville de Villers-les-Bois

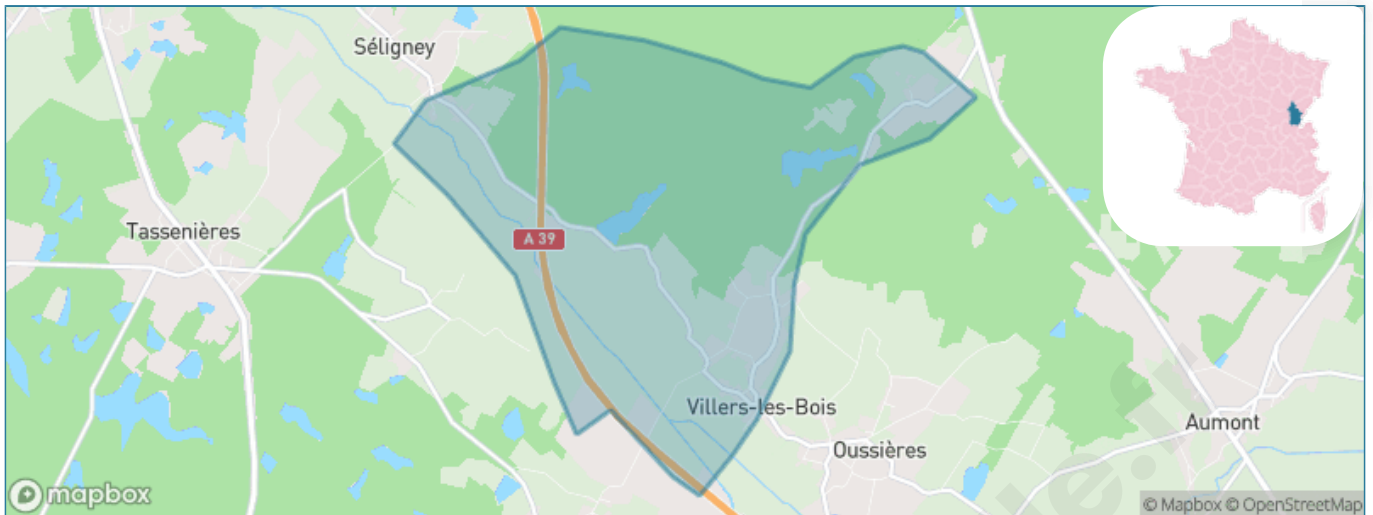
Présenté par

**BIEN** dans  
ma **VILLE** 

# Sommaire

Situation géographique .....	3
Statistiques sur la population .....	4
Evolution du nombre d'habitants .....	4
Tranche d'âge .....	5
0-14 ans .....	5
15-29 ans .....	5
30-44 ans .....	5
45-59 ans .....	5
60-74 ans .....	5
75-89 ans .....	5
90 ans et + .....	5
Activité professionnelle .....	5
Agriculteurs .....	5
Artisans, Commerçants .....	5
Cadres et sup. ....	5
Professions intermédiaires .....	5
Employé .....	5
Ouvrier .....	5
Retraité .....	5
Autres .....	5
Niveau de diplôme .....	6
Sans diplôme ou CEP .....	6
Brevet, BEPC, DNB .....	6
CAP-BEP ou équivalent .....	6
BAC ou équivalent .....	6
BAC+2 .....	6
BAC+3 ou +4 .....	6
BAC+5 ou plus .....	6
Composition des ménages .....	6
Couple sans enfant .....	6
Couple avec enfant(s) .....	6
Famille monoparentale .....	6
Colocation / Autre .....	6
Personnes seules .....	6
Profils électoraux .....	7
Premier tour .....	7
Sécurité .....	8
Evolution du nombre d'infractions .....	8
Pour comparer .....	9
Services à la population .....	10
Commerce .....	10
Éducation .....	10
Villes autour de Villers-les-Bois .....	12

# Situation géographique



## i Informations clés

- **Région** : Bourgogne-Franche-Comté
- **Département** : Jura
- **Code postal** : 39800
- **Superficie** : 10 km<sup>2</sup>

RÉGION  
BOURGOGNE  
FRANCHE  
COMTE

Ju  
ra  
LE DÉPARTEMENT



# Statistiques sur la population



Nombre d'habitants

**226**



Age moyen

**42 ans**



Pop active

**49.1%**



Taux chômage

**4.3%**



Pop densité

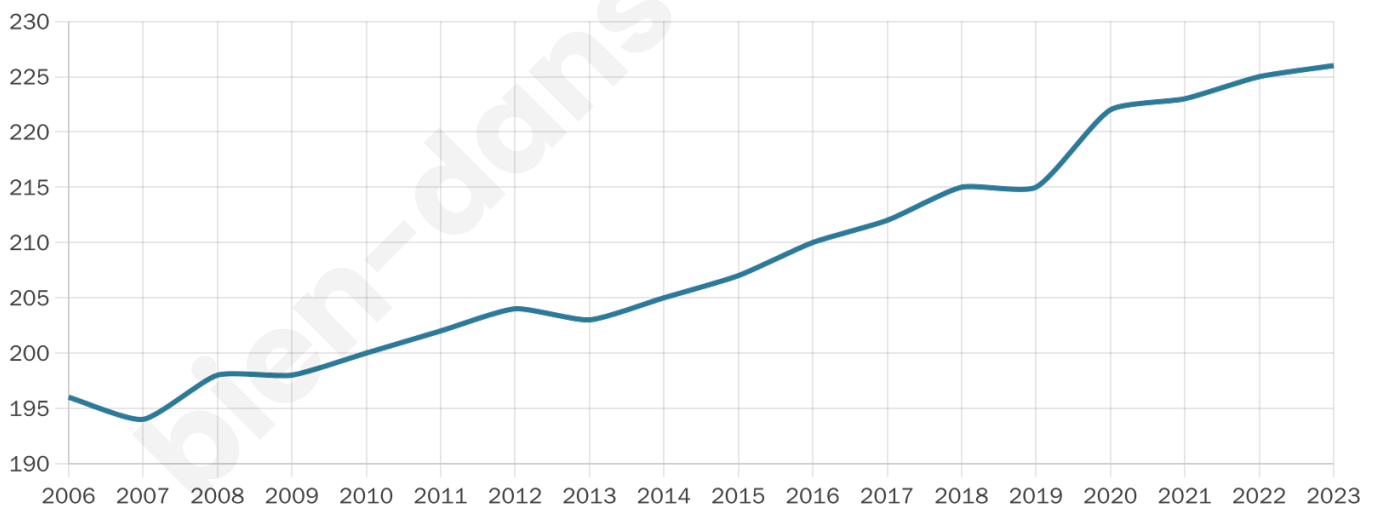
**23 h/km<sup>2</sup>**



Revenu moyen

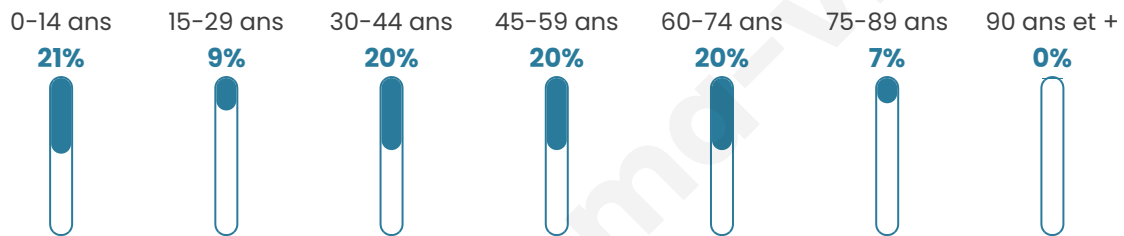
**22 950 €/an**

## Evolution du nombre d'habitants

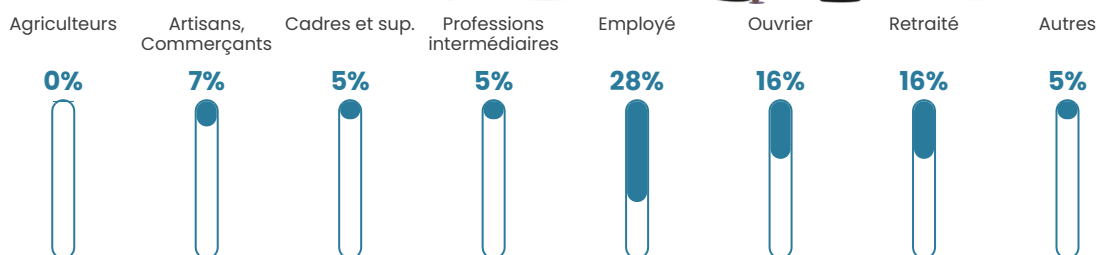


Sources : Institut national de la statistique et des études économiques (insee) selon Les dernières parutions officielles de 2024 portant sur les années 2020, 2021 et 2022.


## Tranche d'âge




## Activité professionnelle



## Niveau de diplôme














## Composition des ménages



# Profils électoraux

## Premier tour

	Emmanuel MACRON	25.93 %
	Marine LE PEN	23.70 %
	Jean-Luc MÉLENCHON	16.30 %
	Yannick JADOT	7.41 %
	Valérie PÉCRESE	6.67 %
	Éric ZEMMOUR	5.19 %
	Jean LASSALLE	4.44 %
	Anne HIDALGO	3.70 %
	Philippe POUTOU	3.70 %
	Fabien ROUSSEL	2.22 %
	Nicolas DUPONT- AIGNAN	0.74 %
	Nathalie ARTHAUD	0.00 %



### 171 inscrits

Participation : 81.87%

Votes blancs : 0.71%

Votes nuls : 2.86%

## Second tour

	Emmanuel MACRON	56,14 %
	Marine LE PEN	43,86 %

### 171 inscrits

Participation : 73.1%

Votes blancs : 7.2%

Votes nuls : 1.6%

# Sécurité



Agressions physiques / sexuelles

0



Cambriolages

0



Vols / dégradations

0



Stupéfiants

0

## Evolution du nombre d'infractions



## Pour comparer

(en proportion du nombre d'habitants)



Sources : Bases statistiques communale, départementale et régionale de la délinquance enregistrée par la police et la gendarmerie nationales selon les dernières parutions officielles de 2025 portant sur l'année 2024 ([data.gouv](https://data.gouv.fr)).

Agressions physiques / sexuelles : Violences sexuelles, coups et blessures volontaires intrafamiliaux, coups et blessures volontaires, autres coups, blessures volontaires et vols violents sans arme.

Cambriolages : Cambriolages de logements.

Vols : Vols avec armes, vols d'accessoires sur véhicules, vols dans les véhicules, vols de véhicules, vols sans violence contre des personnes, destructions, dégradations volontaires et escroqueries.

Stupéfiants : Trafic de stupéfiants dont (AFD) et usage de stupéfiants.

# Services à la population



## Commerce

Hypermarché	X <a href="#">Tavaux</a> 19km
Supermarché	X <a href="#">Bans</a> 8km
Superette	X <a href="#">Mont-sous-Vaudrey</a> 7km
Boulangerie	X <a href="#">Colonne</a> 4km
Boucherie	X <a href="#">Aumont</a> 4km
Restaurant	X <a href="#">Colonne</a> 4km
Garage	X <a href="#">Aumont</a> 4km
Station-service	X <a href="#">Mont-sous-Vaudrey</a> 6km
Banque	X <a href="#">Mont-sous-Vaudrey</a> 7km
La poste	X <a href="#">Sellières</a> 10km
Coiffeur	X <a href="#">Aumont</a> 4km
Tabac	X <a href="#">Le Deschaux</a> 7km
Bars / discothèque	X <a href="#">Colonne</a> 4km
Bibliothèque	X <a href="#">Arbois</a> 15km
Cinéma	X <a href="#">Poligny</a> 13km
Vétérinaire	X <a href="#">Sellières</a> 10km



## Santé

Pharmacie	X <a href="#">Tassenières</a> 5km
Hôpital	X <a href="#">Poligny</a> 13km
Laboratoire d'analyses médicales	X <a href="#">Poligny</a> 13km
Etablissement pour handicapé	X <a href="#">Mont-sous-Vaudrey</a> 7km
EHPA	X <a href="#">Mont-sous-Vaudrey</a> 8km
Médecin	X <a href="#">Mont-sous-Vaudrey</a> 7km
Dentiste	X <a href="#">Bans</a> 8km
Chirurgien	X <a href="#">Dole</a> 18km
Dermatologue	X <a href="#">Dole</a> 20km
Anesthésiste	X <a href="#">Dole</a> 21km
Gastro-entérologue	X <a href="#">Salins-les-Bains</a> 23km
Gynécologue	X <a href="#">Bans</a> 8km
Cancérologue	X <a href="#">Chalon-sur-Saône</a> 57km
Neurologue	X <a href="#">Damparis</a> 21km
Ophthalmologue	X <a href="#">Arbois</a> 15km
ORL	X <a href="#">Dole</a> 21km
Cardiologue	X <a href="#">Arbois</a> 15km
Pédiatre	X <a href="#">Dole</a> 21km
Pneumologue	X <a href="#">Dole</a> 18km
Psychologue	X <a href="#">Dole</a> 21km
Radiologue	X <a href="#">Dole</a> 18km
Rhumatologue	X <a href="#">Lons-le-Saunier</a> 26km
Sage-femme	X <a href="#">Bans</a> 8km



## Éducation

Crèche	X <a href="#">Colonne</a> 4km
Ecole maternelle Public	X <a href="#">Séligney</a> 4km
Ecole maternelle Privé	X <a href="#">Divonne-les-Bains</a> 76km
Ecole primaire Public	X <a href="#">Colonne</a> 4km
Ecole primaire Privé	X <a href="#">Mont-sous-Vaudrey</a> 7km
Collège Public	X <a href="#">Mont-sous-Vaudrey</a> 7km
Collège Privé	X <a href="#">Poligny</a> 13km
Lycée Public	X <a href="#">Poligny</a> 13km
Lycée Privé	X <a href="#">Mouchard</a> 18km

Sources : Base Sirene des entreprises et de leurs établissements selon les dernières parutions officielles de 2025 portant sur l'année 2024 ([data.gouv](#)). Liste, localisation et tarifs des professionnels de santé selon les dernières parutions officielles de 2025 portant sur l'année 2024 ([opendatasoft](#)) et FINISS Extraction du Fichier des établissements selon les dernières parutions officielles de 2025 portant sur

l'année 2024 ([data.gouv](https://data.gouv.fr)). Adresse et géolocalisation des établissements d'enseignement du premier et second degrés selon les dernières parutions officielles de 2025 portant sur l'année 2024 ([data.education.gouv](https://data.education.gouv.fr))

bien-dans-ma-ville.fr

## Villes autour de Villers-les-Bois

Ville	Habitants	Superficie	Pop densité	Pop active	Taux chômage	Revenu moyen	Prix immobilier
Oussières	237	7 km <sup>2</sup>	34 h/km <sup>2</sup>	42.6%	0.8%	22 200 €/an	690 €/m <sup>2</sup>
Biefmorin	91	11 km <sup>2</sup>	8 h/km <sup>2</sup>	54.9%	1.1%	NC	1 988 €/m <sup>2</sup>
Neuville	87	4 km <sup>2</sup>	22 h/km <sup>2</sup>	52.9%	1.1%	NC	428 €/m <sup>2</sup>
Bretenières	44	4 km <sup>2</sup>	11 h/km <sup>2</sup>	29.5%	0%	NC	NC
Colonne	256	11 km <sup>2</sup>	23 h/km <sup>2</sup>	42.6%	0.4%	23 420 €/an	959 €/m <sup>2</sup>
Séligney	77	4 km <sup>2</sup>	19 h/km <sup>2</sup>	37.7%	0%	NC	698 €/m <sup>2</sup>
Aumont	447	8 km <sup>2</sup>	56 h/km <sup>2</sup>	45.2%	3.4%	22 920 €/an	972 €/m <sup>2</sup>
Le Chateley	86	4 km <sup>2</sup>	22 h/km <sup>2</sup>	44.2%	9.3%	NC	1 119 €/m <sup>2</sup>
Tassenières	390	6 km <sup>2</sup>	65 h/km <sup>2</sup>	48.5%	4.6%	22 740 €/an	1 212 €/m <sup>2</sup>
Montholier (1 avis)	365	8 km <sup>2</sup>	46 h/km <sup>2</sup>	52.6%	3.6%	23 460 €/an	1 007 €/m <sup>2</sup>
Mont-sous-Vaudrey	1 309	14 km <sup>2</sup>	94 h/km <sup>2</sup>	40.9%	3.6%	22 040 €/an	880 €/m <sup>2</sup>
Bersaillin	396	13 km <sup>2</sup>	30 h/km <sup>2</sup>	47%	3.5%	24 060 €/an	1 233 €/m <sup>2</sup>
Brainans (1 avis)	200	7 km <sup>2</sup>	29 h/km <sup>2</sup>	35.5%	1.5%	22 470 €/an	1 586 €/m <sup>2</sup>
Villers-Robert	236	10 km <sup>2</sup>	24 h/km <sup>2</sup>	43.6%	5.1%	21 380 €/an	1 350 €/m <sup>2</sup>
Chemenot	31	4 km <sup>2</sup>	8 h/km <sup>2</sup>	45.2%	3.2%	NC	NC

bien-dans-ma-ville.fr



# **Vous aimez votre ville ? Notez-la !**

Et faites-nous part de vos remarques constructives



Avec

**BIEN** dans  
ma **VILLE** 