



Version web

Ville de Villers-le-Tilleul

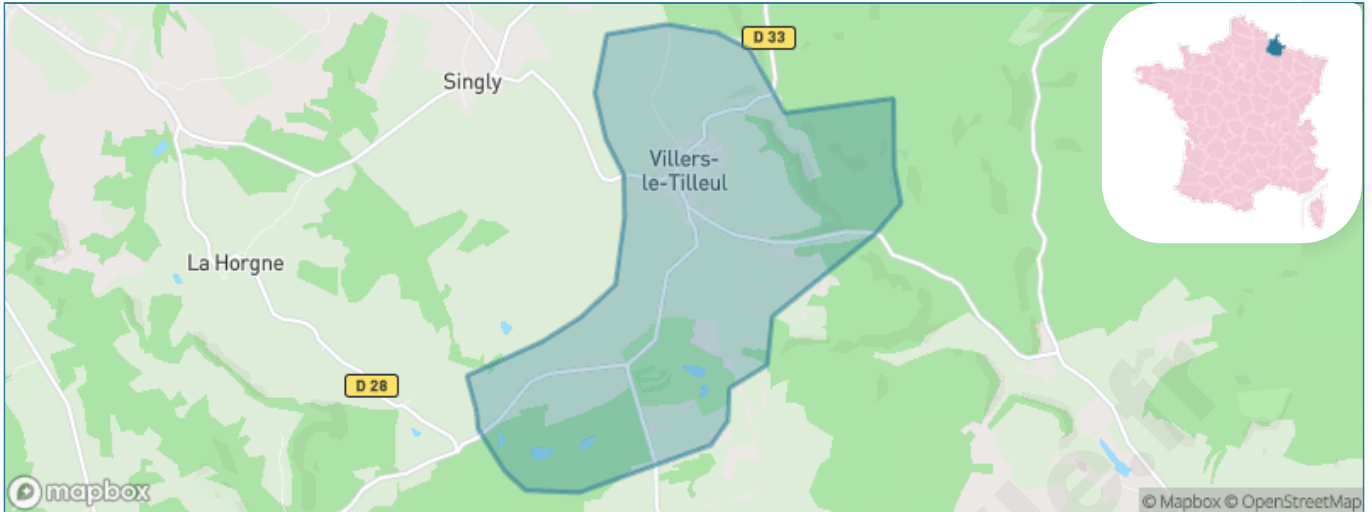
Présenté par



Sommaire

Situation géographique	3
Statistiques sur la population	4
Evolution du nombre d'habitants	4
Tranche d'âge	5
0-14 ans	5
15-29 ans	5
30-44 ans	5
45-59 ans	5
60-74 ans	5
75-89 ans	5
90 ans et +	5
Activité professionnelle	5
Agriculteurs	5
Artisans, Commerçants	5
Cadres et sup.	5
Professions intermédiaires	5
Employé	5
Ouvrier	5
Retraité	5
Autres	5
Niveau de diplôme	6
Sans diplôme ou CEP	6
Brevet, BEPC, DNB	6
CAP-BEP ou équivalent	6
BAC ou équivalent	6
BAC+2	6
BAC+3 ou +4	6
BAC+5 ou plus	6
Composition des ménages	6
Couple sans enfant	6
Couple avec enfant(s)	6
Famille monoparentale	6
Colocation / Autre	6
Personnes seules	6
Profil électoraux	7
Premier tour	7
Sécurité	8
Evolution du nombre d'infractions	8
Pour comparer	9
Services à la population	10
Commerce	10
Éducation	10
Villes autour de Villers-le-Tilleul	12
Avis sur la ville de Villers-le-Tilleul	13
Moyenne par critère	13
Villes autour de Villers-le-Tilleul	13
Répartition des avis par note	13
Répartition des avis par note	13

Situation géographique



i Informations clés

- **Région** : Grand Est
- **Département** : Ardennes
- **Code postal** : 08430
- **Superficie** : 8 km²



Statistiques sur la population



Nombre d'habitants

240



Age moyen

43 ans



Pop active

45.4%



Taux chômage

5.8%



Pop densité

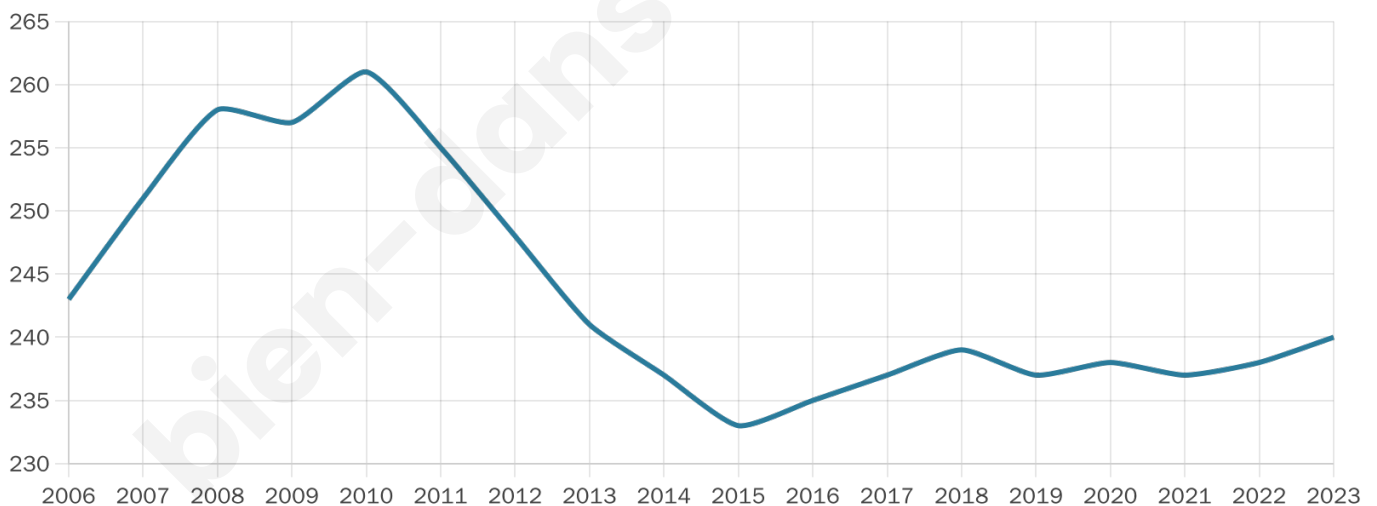
30 h/km²



Revenu moyen

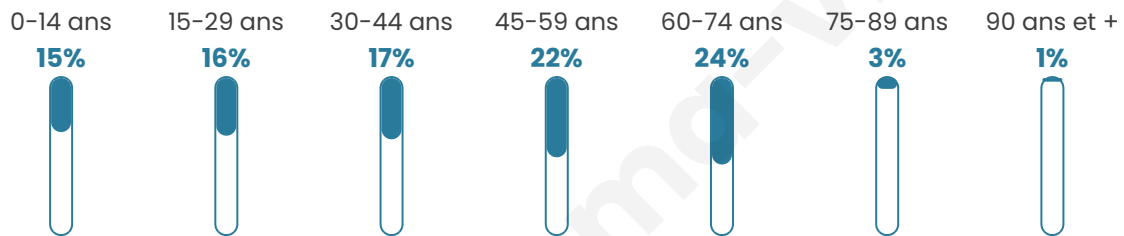
22 810 €/an

Evolution du nombre d'habitants

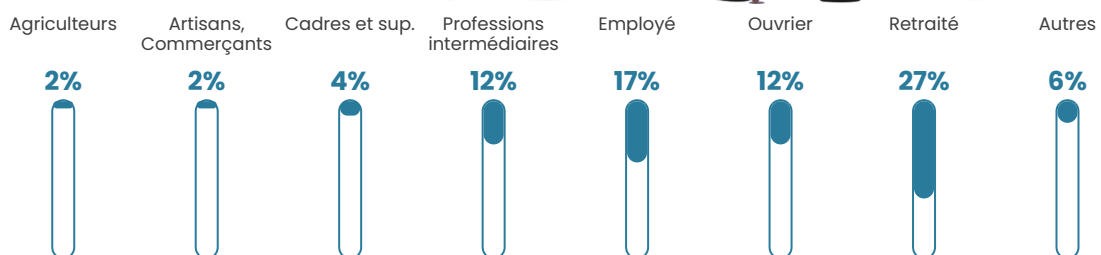


Sources : Institut national de la statistique et des études économiques (insee) selon Les dernières parutions officielles de 2024 portant sur les années 2020, 2021 et 2022.

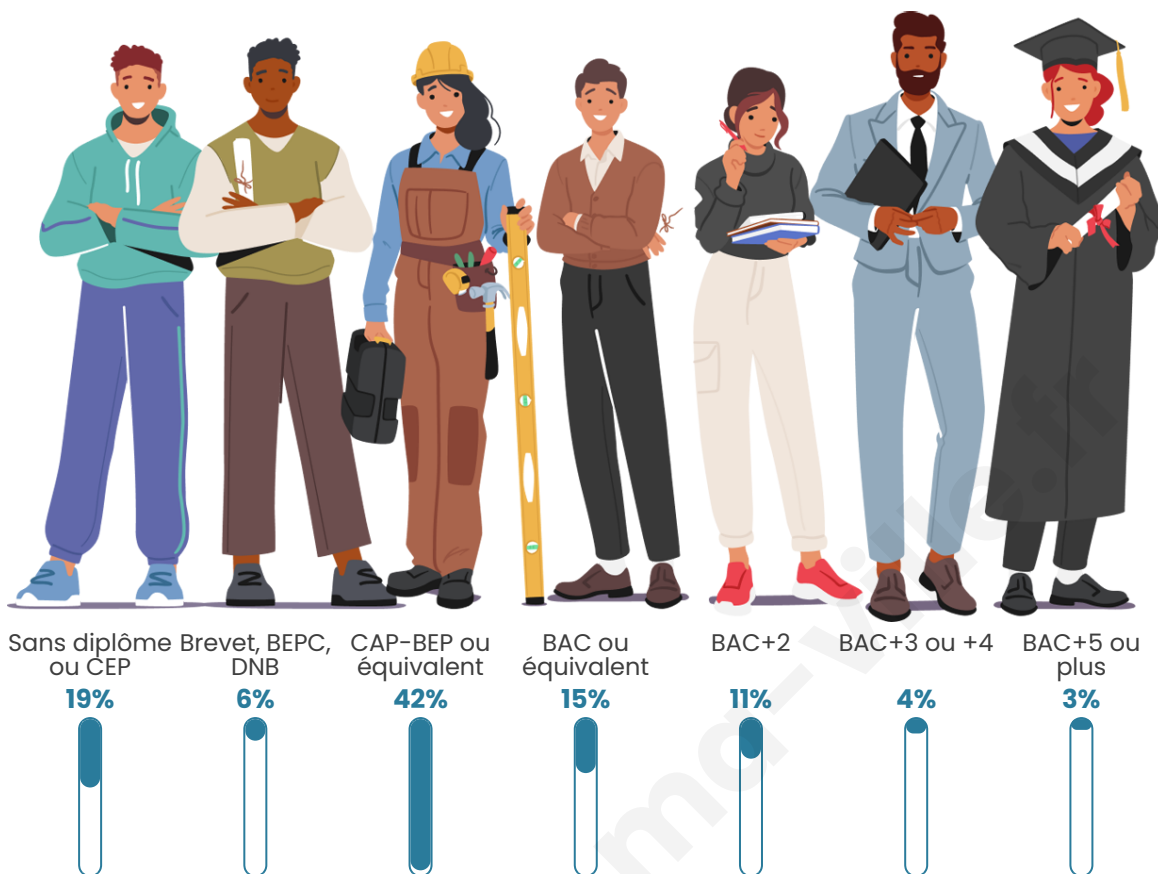
Tranche d'âge




Activité professionnelle



Niveau de diplôme









Composition des ménages



Profils électoraux

Premier tour

	Marine LE PEN	47.27 %
	Emmanuel MACRON	22.42 %
	Jean-Luc MÉLENCHON	9.70 %
	Éric ZEMMOUR	5.45 %
	Valérie PÉCRESE	5.45 %
	Jean LASSALLE	3.64 %
	Fabien ROUSSEL	1.82 %
	Nathalie ARTHAUD	1.21 %
	Yannick JADOT	1.21 %
	Nicolas DUPONT-AIGNAN	1.21 %
	Anne HIDALGO	0.61 %
	Philippe POUTOU	0.00 %



189 inscrits

Participation : 89.42%

Votes blancs : 2.37%

Votes nuls : 0.00%

Second tour

	Emmanuel MACRON	36,71 %
	Marine LE PEN	63,29 %

190 inscrits

Participation : 87.89%

Votes blancs : 5.39%

Votes nuls : 0%

Sécurité



Agressions physiques / sexuelles

0



Cambriolages

0



Vols / dégradations

0



Stupéfiants

0

Evolution du nombre d'infractions



Pour comparer

(en proportion du nombre d'habitants)



Sources : Bases statistiques communale, départementale et régionale de la délinquance enregistrée par la police et la gendarmerie nationales selon les dernières parutions officielles de 2025 portant sur l'année 2024 ([data.gouv](https://data.gouv.fr)).

Agressions physiques / sexuelles : Violences sexuelles, coups et blessures volontaires intrafamiliaux, coups et blessures volontaires, autres coups, blessures volontaires et vols violents sans arme.

Cambriolages : Cambriolages de logements.

Vols : Vols avec armes, vols d'accessoires sur véhicules, vols dans les véhicules, vols de véhicules, vols sans violence contre des personnes, destructions, dégradations volontaires et escroqueries.

Stupéfiants : Trafic de stupéfiants dont (AFD) et usage de stupéfiants.

Services à la population



Commerce

Hypermarché	X <u>Charleville-Mézières</u> 13km
Supermarché	X <u>Nouvion-sur-Meuse</u> 8km
Superette	X <u>Poix-Terron</u> 7km
Boulangerie	X <u>Vendresse</u> 5km
Boucherie	X <u>Poix-Terron</u> 7km
Restaurant	X <u>Nouvion-sur-Meuse</u> 9km
Garage	X <u>Vendresse</u> 6km
Station-service	X <u>Poix-Terron</u> 6km
Banque	X <u>Flize</u> 8km
La poste	X <u>Étrépigny</u> 6km
Coiffeur	X <u>Flize</u> 4km
Tabac	X <u>La Francheville</u> 11km
Bars / discothèque	X <u>Sapogne-et-Feuchères</u> 4km
Bibliothèque	X <u>Vendresse</u> 5km
Cinéma	X <u>Charleville-Mézières</u> 16km
Vétérinaire	X <u>Boulzicourt</u> 7km



Santé

Pharmacie	X <u>Poix-Terron</u> 7km
Hôpital	X <u>Charleville-Mézières</u> 15km
Laboratoire d'analyses médicales	X <u>Charleville-Mézières</u> 14km
Etablissement pour handicapé	X <u>Étrépigny</u> 6km
EHPA	X <u>Villers-Semeuse</u> 12km
Médecin	X <u>Poix-Terron</u> 7km
Dentiste	X <u>Poix-Terron</u> 7km
Chirurgien	X <u>Charleville-Mézières</u> 12km
Dermatologue	X <u>Charleville-Mézières</u> 12km
Anesthésiste	X <u>Charleville-Mézières</u> 15km
Gastro-entérologue	X <u>Charleville-Mézières</u> 12km
Gynécologue	X <u>Charleville-Mézières</u> 15km
Cancérologue	X <u>Reims</u> 67km
Neurologue	X <u>Charleville-Mézières</u> 12km
Ophthalmologue	X <u>Charleville-Mézières</u> 12km
ORL	X <u>Charleville-Mézières</u> 12km
Cardiologue	X <u>Charleville-Mézières</u> 12km
Pédiatre	X <u>Charleville-Mézières</u> 12km
Pneumologue	X <u>Charleville-Mézières</u> 13km
Psychologue	X <u>Charleville-Mézières</u> 12km
Radiologue	X <u>Charleville-Mézières</u> 12km
Rhumatologue	X <u>Charleville-Mézières</u> 12km
Sage-femme	X <u>Poix-Terron</u> 7km



Éducation

Crèche	X <u>Poix-Terron</u> 7km
Ecole maternelle Public	X <u>Charleville-Mézières</u> 12km
Ecole maternelle Privé	X <u>Charleville-Mézières</u> 16km
Ecole primaire Public	X <u>Poix-Terron</u> 7km
Ecole primaire Privé	X <u>Charleville-Mézières</u> 14km
Collège Public	X <u>Nouvion-sur-Meuse</u> 9km
Collège Privé	X <u>Charleville-Mézières</u> 14km
Lycée Public	X <u>Charleville-Mézières</u> 13km
Lycée Privé	X <u>Charleville-Mézières</u> 15km

Sources : Base Sirene des entreprises et de leurs établissements selon les dernières parutions officielles de 2025 portant sur l'année 2024 ([data.gouv](https://data.gouv.fr)). Liste, localisation et tarifs des professionnels de santé selon les dernières parutions officielles de 2025 portant sur l'année 2024 ([opendatasoft](https://opendatasoft.com)) et FINESS Extraction du Fichier des établissements selon les dernières parutions officielles de 2025 portant sur l'année 2024 ([data.gouv](https://data.gouv.fr)). Adresse et géolocalisation des établissements d'enseignement du premier et second degrés selon les dernières parutions officielles de 2025 portant sur l'année 2024 ([data.education.gouv](https://data.education.gouv.fr))

bien-dans-ma-ville.fr

Villes autour de Villers-le-Tilleul

Ville	Habitants	Superficie	Pop densité	Pop active	Taux chômage	Revenu moyen	Prix immobilier
Omont	68	18 km ²	4 h/km ²	48.5%	4.4%	NC	NC
Singly	139	9 km ²	15 h/km ²	42.4%	6.5%	23 800 €/an	NC
La Horgne	154	5 km ²	31 h/km ²	55.2%	5.2%	24 570 €/an	NC
Sapogne-et-Feuchères (1 avis)	514	10 km ²	51 h/km ²	48.8%	2.5%	23 130 €/an	1 275 €/m ²
Vendresse	486	43 km ²	11 h/km ²	46.7%	3.9%	20 310 €/an	NC
Villers-sur-le-Mont	101	5 km ²	20 h/km ²	47.5%	4%	NC	NC
Étrépigny	268	4 km ²	67 h/km ²	43.7%	3.4%	24 900 €/an	1 092 €/m ²
Chagny (1 avis)	167	13 km ²	13 h/km ²	47.9%	4.2%	24 320 €/an	NC
Poix-Terron	883	14 km ²	63 h/km ²	50.4%	5.3%	23 250 €/an	NC
Baâlons	210	14 km ²	15 h/km ²	50.5%	3.3%	24 280 €/an	NC
Yvernaumont	118	2 km ²	59 h/km ²	52.5%	8.5%	23 010 €/an	NC
Omicourt	42	7 km ²	6 h/km ²	66.7%	0%	NC	NC
Dom-le-Mesnil	1 048	8 km ²	131 h/km ²	47.6%	7.3%	22 400 €/an	1 507 €/m ²
Boulzicourt (1 avis)	966	6 km ²	161 h/km ²	49.8%	3.6%	22 340 €/an	NC
Flize (1 avis)	1 683	26 km ²	65 h/km ²	49.7%	4.6%	22 990 €/an	1 405 €/m ²

Avis sur la ville de Villers-le-Tilleul



Moyenne par critère



Villes autour de Villers-le-Tilleul

Ville	Note globale	Sécurité	Éducation	Sport Loisir	Environnement	Vie pratique
Omont	-	-	-	-	-	-
Singly	-	-	-	-	-	-
La Horgne	-	-	-	-	-	-
Sapogne-et-Feuchères (1 avis)	0.8	3.0	1.0	0.0	0.0	0.0
Vendresse	-	-	-	-	-	-
Villers-sur-le-Mont	-	-	-	-	-	-
Étrépigny	-	-	-	-	-	-
Chagny (1 avis)	0.8	2.0	0.0	0.0	2.0	0.0
Poix-Terron	-	-	-	-	-	-
Baâlons	-	-	-	-	-	-
Yvernaumont	-	-	-	-	-	-
Omicourt	-	-	-	-	-	-
Dom-le-Mesnil	-	-	-	-	-	-
Boulzicourt (1 avis)	2.0	3.0	3.0	1.0	3.0	0.0
Flize (1 avis)	4.0	4.0	4.0	3.0	5.0	4.0



Vous aimez votre ville ? Notez-la !

Et faites-nous part de vos remarques constructives



Avec

BIEN dans ma **VILLE** 