



Version web

Ville de Villers-le-Sec

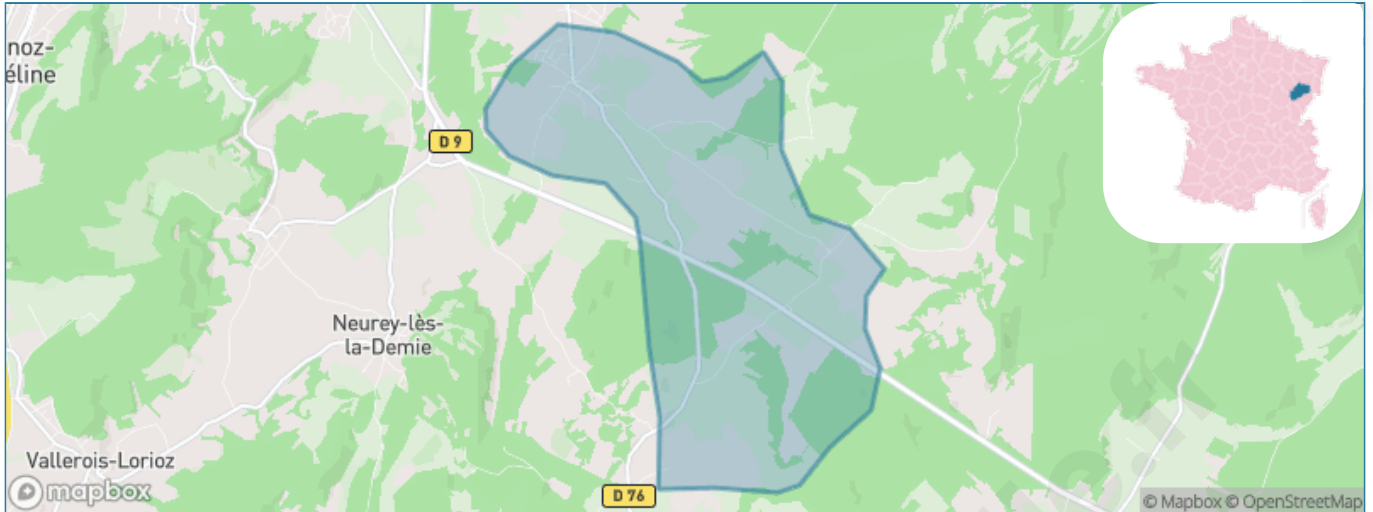
Présenté par

BIEN dans
ma **VILLE** 

Sommaire

Situation géographique	3
Statistiques sur la population	4
Evolution du nombre d'habitants	4
Tranche d'âge	5
0-14 ans	5
15-29 ans	5
30-44 ans	5
45-59 ans	5
60-74 ans	5
75-89 ans	5
90 ans et +	5
Activité professionnelle	5
Agriculteurs	5
Artisans, Commerçants	5
Cadres et sup.	5
Professions intermédiaires	5
Employé	5
Ouvrier	5
Retraité	5
Autres	5
Niveau de diplôme	6
Sans diplôme ou CEP	6
Brevet, BEPC, DNB	6
CAP-BEP ou équivalent	6
BAC ou équivalent	6
BAC+2	6
BAC+3 ou +4	6
BAC+5 ou plus	6
Composition des ménages	6
Couple sans enfant	6
Couple avec enfant(s)	6
Famille monoparentale	6
Colocation / Autre	6
Personnes seules	6
Profils électoraux	7
Premier tour	7
Sécurité	8
Evolution du nombre d'infractions	8
Pour comparer	9
Services à la population	10
Commerce	10
Éducation	10
Villes autour de Villers-le-Sec	12

Situation géographique



i Informations clés

- **Région** : Bourgogne-Franche-Comté
- **Département** : Haute-Saône
- **Code postal** : 70000
- **Superficie** : 11 km²

RÉGION
BOURGOGNE
FRANCHE
COMTE



Statistiques sur la population



Nombre d'habitants

519



Age moyen

45 ans



Pop active

43.4%



Taux chômage

2.9%



Pop densité

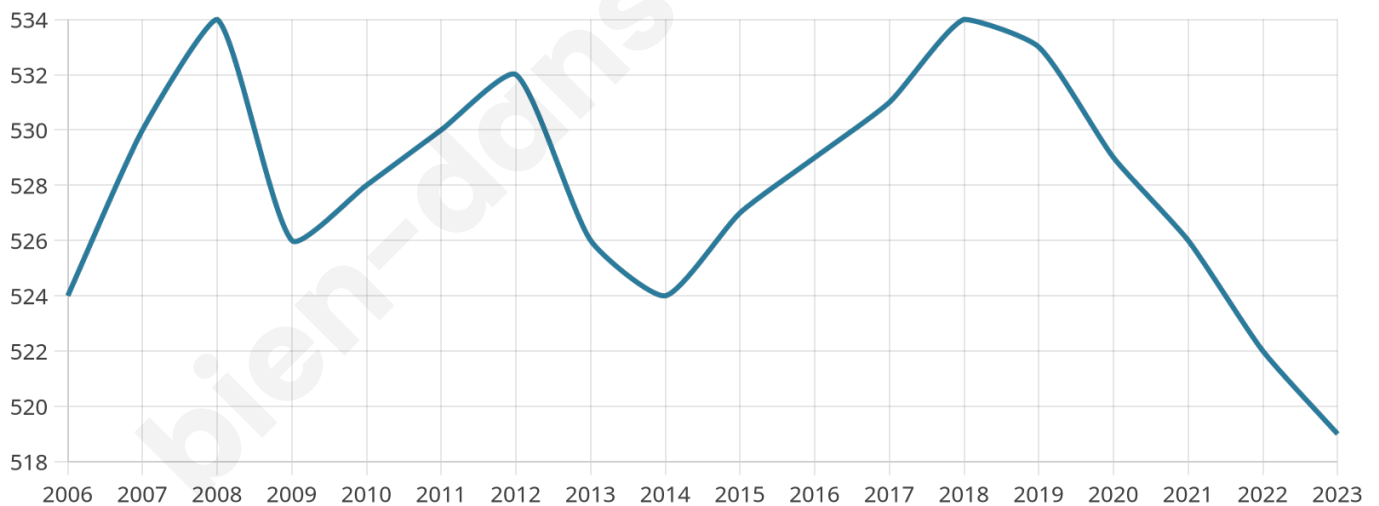
47 h/km²



Revenu moyen

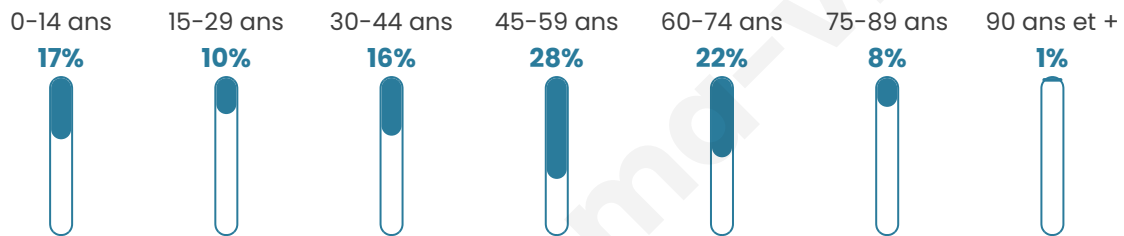
26 930 €/an

Evolution du nombre d'habitants

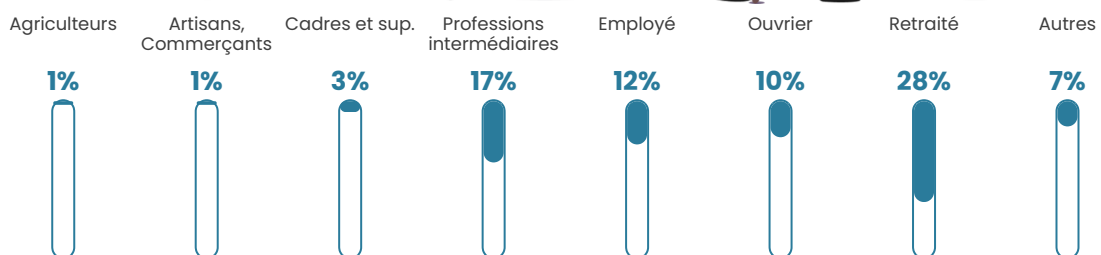


Sources : Institut national de la statistique et des études économiques (insee) selon Les dernières parutions officielles de 2024 portant sur les années 2020, 2021 et 2022.


Tranche d'âge




Activité professionnelle



Niveau de diplôme










Composition des ménages



Profils électoraux

Premier tour

	Emmanuel MACRON	34.79 %
	Marine LE PEN	19.18 %
	Jean-Luc MÉLENCHON	17.81 %
	Valérie PÉCRESSÉ	6.30 %
	Éric ZEMMOUR	5.48 %
	Yannick JADOT	4.66 %
	Jean LASSALLE	4.38 %
	Anne HIDALGO	2.74 %
	Nicolas DUPONT- AIGNAN	2.19 %
	Fabien ROUSSEL	1.92 %
	Nathalie ARTHAUD	0.27 %
	Philippe POUTOU	0.27 %



430 inscrits

Participation : 87.21%

Votes blancs : 1.87%

Votes nuls : 0.80%

Second tour

	Emmanuel MACRON	63,99 %
	Marine LE PEN	36,01 %

432 inscrits

Participation : 87.27%

Votes blancs : 0.8%

Votes nuls : 10.08%

Sécurité



Agressions physiques / sexuelles

0



Cambriolages

0



Vols / dégradations

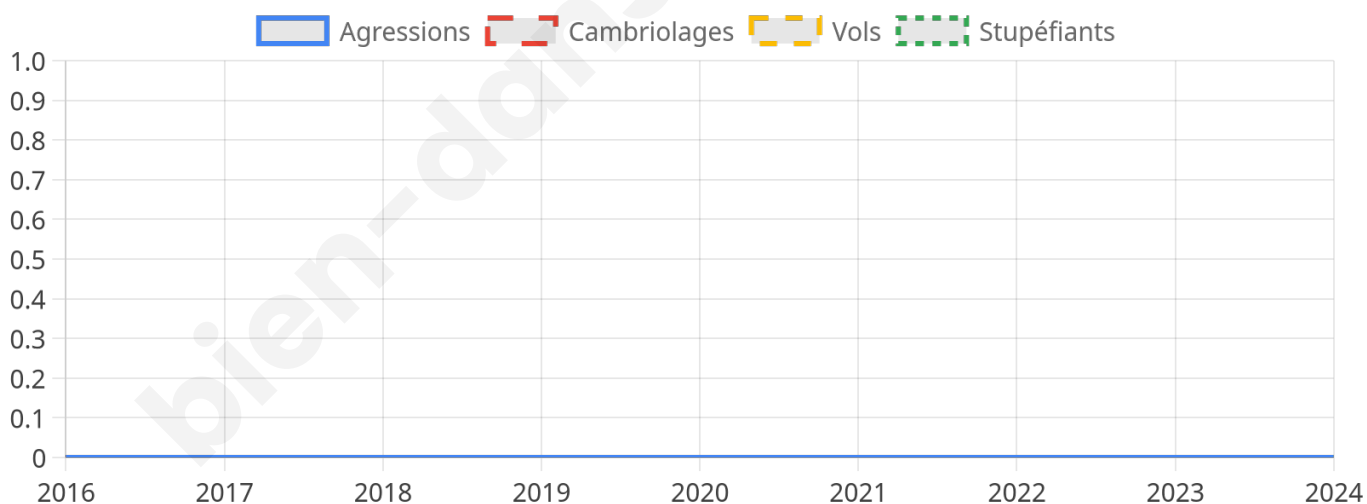
0



Stupéfiants

0

Evolution du nombre d'infractions



Pour comparer

(en proportion du nombre d'habitants)



Sources : Bases statistiques communale, départementale et régionale de la délinquance enregistrée par la police et la gendarmerie nationales selon les dernières parutions officielles de 2025 portant sur l'année 2024 ([data.gouv](https://data.gouv.fr)).

Agresions physiques / sexuelles : Violences sexuelles, coups et blessures volontaires intrafamiliaux, coups et blessures volontaires, autres coups, blessures volontaires et vols violents sans arme.

Cambriolages : Cambriolages de logements.

Vols : Vols avec armes, vols d'accessoires sur véhicules, vols dans les véhicules, vols de véhicules, vols sans violence contre des personnes, destructions, dégradations volontaires et escroqueries.

Stupéfiants : Trafic de stupéfiants dont (AFD) et usage de stupéfiants.

Services à la population



Commerce

Hypermarché	X <u>Vesoul</u> 4km
Supermarché	X <u>Navenne</u> 5km
Superette	X <u>Quincey</u> 2km
Boulangerie	X <u>Frotey-lès-Vesoul</u> 3km
Boucherie	X <u>Vesoul</u> 5km
Restaurant	X <u>Colombe-lès-Vesoul</u> 1km
Garage	1
Station-service	X <u>Navenne</u> 4km
Banque	X <u>Vesoul</u> 5km
La poste	X <u>Frotey-lès-Vesoul</u> 4km
Coiffeur	X <u>Colombe-lès-Vesoul</u> 1km
Tabac	X <u>Frotey-lès-Vesoul</u> 3km
Bars / discothèque	X <u>Vesoul</u> 5km
Bibliothèque	X <u>Vesoul</u> 5km
Cinéma	X <u>Vesoul</u> 5km
Vétérinaire	X <u>Vesoul</u> 5km



Santé

Pharmacie	X <u>Frotey-lès-Vesoul</u> 4km
Hôpital	X <u>Vesoul</u> 7km
Laboratoire d'analyses médicales	X <u>Vesoul</u> 5km
Etablissement pour handicapé	X <u>Frotey-lès-Vesoul</u> 3km
EHPA	X <u>Neurey-lès-la-Demie</u> 3km
Médecin	X <u>Quincey</u> 2km
Dentiste	X <u>Vesoul</u> 4km
Chirurgien	X <u>Vesoul</u> 7km
Dermatologue	X <u>Vesoul</u> 5km
Anesthésiste	X <u>Vesoul</u> 7km
Gastro-entérologue	X <u>Vesoul</u> 7km
Gynécologue	X <u>Vesoul</u> 5km
Cancérologue	X 0km
Neurologue	X <u>Luré</u> 24km
Ophthalmologue	X <u>Luxeuil-les-Bains</u> 27km
ORL	X <u>Vesoul</u> 5km
Cardiologue	X <u>Vesoul</u> 7km
Pédiatre	X <u>Luré</u> 23km
Pneumologue	X <u>Luré</u> 23km
Psychologue	X <u>Vesoul</u> 5km
Radiologue	X <u>Vesoul</u> 7km
Rhumatologue	X <u>Vesoul</u> 7km
Sage-femme	X <u>Frotey-lès-Vesoul</u> 4km



Éducation

Crèche	X <u>Vesoul</u> 5km
Ecole maternelle Public	X <u>Frotey-lès-Vesoul</u> 3km
Ecole maternelle Privé	X <u>Lutterbach</u> 82km
Ecole primaire Public	1
Ecole primaire Privé	X <u>Vesoul</u> 5km
Collège Public	X <u>Vesoul</u> 5km
Collège Privé	X <u>Vesoul</u> 5km
Lycée Public	X <u>Vesoul</u> 5km
Lycée Privé	X <u>Villersexel</u> 18km

Sources : Base Sirene des entreprises et de leurs établissements selon les dernières parutions officielles de 2025 portant sur l'année 2024 ([data.gov](#)). Liste, localisation et tarifs des professionnels de santé selon les dernières parutions officielles de 2025 portant sur l'année 2024 ([opendatasoft](#)) et FINESS Extraction du Fichier des établissements selon les dernières parutions officielles de 2025 portant sur l'année 2024 ([data.gov](#)). Adresse et géolocalisation des établissements d'enseignement du premier et second degrés selon les

bien-dans-ma-ville.fr

Villes autour de Villers-le-Sec

Ville	Habitants	Superficie	Pop densité	Pop active	Taux chômage	Revenu moyen	Prix immobilier
Colombe-lès-Vesoul	492	7 km ²	70 h/km ²	47.4%	3.3%	26 600 €/an	1 301 €/m ²
Quincey	1 338	12 km ²	112 h/km ²	43.5%	3.1%	25 130 €/an	1 441 €/m ²
Frotey-lès-Vesoul	1 354	7 km ²	193 h/km ²	44.4%	5.9%	24 780 €/an	1 468 €/m ²
Navenne (1 avis)	1 579	3 km ²	526 h/km ²	45.2%	3.7%	24 340 €/an	1 333 €/m ²
Neurey-lès-la-Demie	355	9 km ²	39 h/km ²	30.4%	2%	22 750 €/an	1 774 €/m ²
La Demie	161	6 km ²	27 h/km ²	46.6%	3.1%	25 190 €/an	NC
Dampvalley-lès-Colombe	118	6 km ²	20 h/km ²	48.3%	3.4%	22 340 €/an	1 738 €/m ²
Vesoul (35 avis)	15 078	9 km ²	1 675 h/km ²	45.1%	7.9%	19 150 €/an	1 181 €/m ²
Montcey	264	8 km ²	33 h/km ²	51.9%	5.3%	25 140 €/an	1 080 €/m ²
Comberjon	141	3 km ²	47 h/km ²	47.5%	4.3%	24 460 €/an	1 416 €/m ²
Coulevon	176	2 km ²	88 h/km ²	37.5%	2.3%	23 080 €/an	967 €/m ²
Villeparois	194	3 km ²	65 h/km ²	49%	3.1%	25 060 €/an	1 147 €/m ²
Vallerois-Lorioz	452	6 km ²	75 h/km ²	47.3%	2.2%	27 150 €/an	1 457 €/m ²
Échenoz-la-Méline (3 avis)	3 158	8 km ²	395 h/km ²	47.9%	5.3%	23 240 €/an	1 379 €/m ²
Noroy-le-Bourg (2 avis)	506	31 km ²	16 h/km ²	44.1%	5.1%	22 820 €/an	1 118 €/m ²

bien-dans-ma-ville.fr



Vous aimez votre ville ? Notez-la !

Et faites-nous part de vos remarques constructives



Avec

BIEN dans ma **VILLE** 