



Version web

Ville de Villers-le-Sec

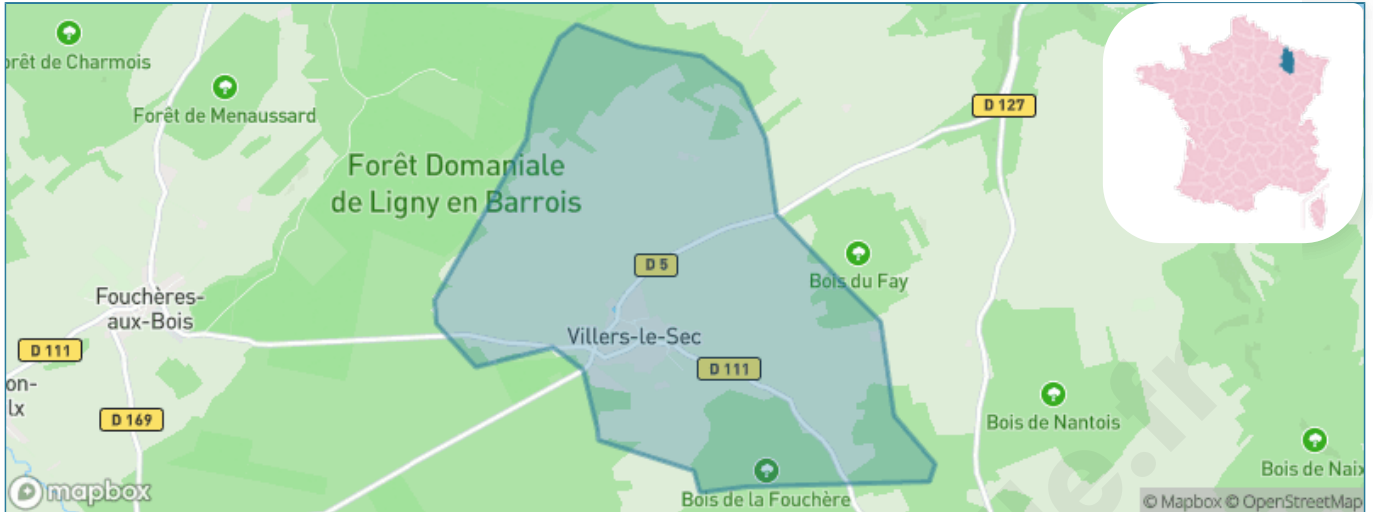
Présenté par

BIEN dans
ma **VILLE** 

Sommaire

Situation géographique	3
Statistiques sur la population	4
Evolution du nombre d'habitants	4
Tranche d'âge	5
0-14 ans	5
15-29 ans	5
30-44 ans	5
45-59 ans	5
60-74 ans	5
75-89 ans	5
90 ans et +	5
Activité professionnelle	5
Agriculteurs	5
Artisans, Commerçants	5
Cadres et sup.	5
Professions intermédiaires	5
Employé	5
Ouvrier	5
Retraité	5
Autres	5
Niveau de diplôme	6
Sans diplôme ou CEP	6
Brevet, BEPC, DNB	6
CAP-BEP ou équivalent	6
BAC ou équivalent	6
BAC+2	6
BAC+3 ou +4	6
BAC+5 ou plus	6
Composition des ménages	6
Couple sans enfant	6
Couple avec enfant(s)	6
Famille monoparentale	6
Colocation / Autre	6
Personnes seules	6
Profils électoraux	7
Premier tour	7
Sécurité	8
Evolution du nombre d'infractions	8
Pour comparer	9
Services à la population	10
Commerce	10
Éducation	10
Villes autour de Villers-le-Sec	12

Situation géographique



i Informations clés

- **Région** : Grand Est
- **Département** : Meuse
- **Code postal** : 55500
- **Superficie** : 7 km²



Statistiques sur la population



Nombre d'habitants

135



Age moyen

46 ans



Pop active

43%



Taux chômage

1.4%



Pop densité

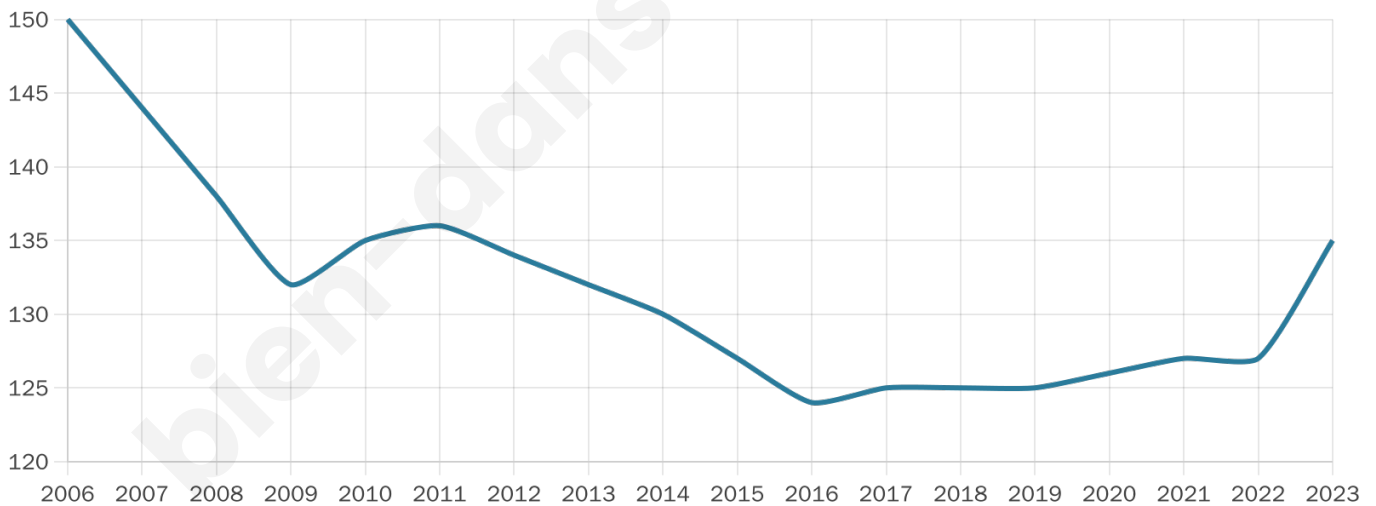
19 h/km²



Revenu moyen

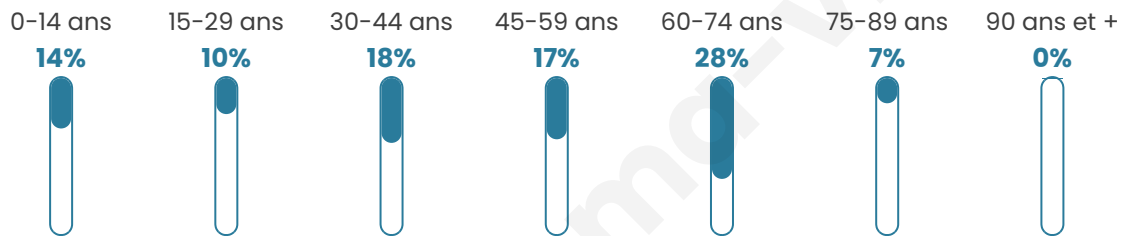
24 700 €/an

Evolution du nombre d'habitants

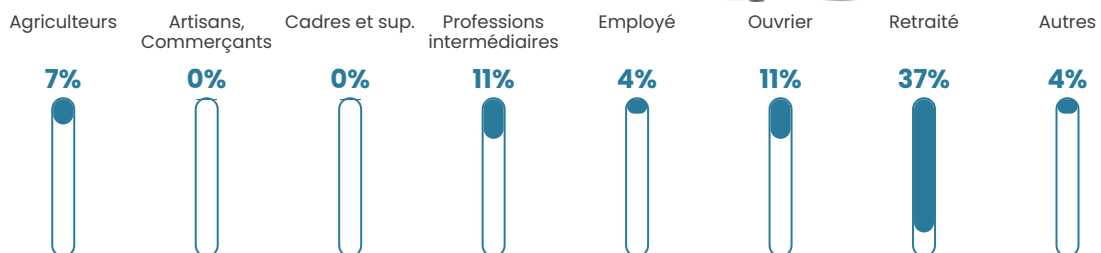


Sources : Institut national de la statistique et des études économiques (insee) selon Les dernières parutions officielles de 2024 portant sur les années 2020, 2021 et 2022.


Tranche d'âge




Activité professionnelle



Niveau de diplôme













Composition des ménages



Profils électoraux

Premier tour

	Emmanuel MACRON	28.74 %
	Marine LE PEN	22.99 %
	Nicolas DUPONT-AIGNAN	11.49 %
	Éric ZEMMOUR	8.05 %
	Jean-Luc MÉLENCHON	8.05 %
	Jean LASSALLE	6.90 %
	Yannick JADOT	5.75 %
	Fabien ROUSSEL	3.45 %
	Valérie PÉCRESSE	3.45 %
	Nathalie ARTHAUD	1.15 %
	Anne HIDALGO	0.00 %
	Philippe POUTOU	0.00 %



102 inscrits

Participation : 85.29%

Votes blancs : 0.00%

Votes nuls : 0.00%

Second tour

	Emmanuel MACRON	48,05 %
	Marine LE PEN	51,95 %

102 inscrits

Participation : 82.35%

Votes blancs : 7.14%

Votes nuls : 1.19%

Sécurité



Agressions physiques / sexuelles

0



Cambriolages

0



Vols / dégradations

0



Stupéfiants

0

Evolution du nombre d'infractions



Pour comparer

(en proportion du nombre d'habitants)



Sources : Bases statistiques communale, départementale et régionale de la délinquance enregistrée par la police et la gendarmerie nationales selon les dernières parutions officielles de 2025 portant sur l'année 2024 ([data.gouv](https://data.gouv.fr)).

Agressions physiques / sexuelles : Violences sexuelles, coups et blessures volontaires intrafamiliaux, coups et blessures volontaires, autres coups, blessures volontaires et vols violents sans arme.

Cambriolages : Cambriolages de logements.

Vols : Vols avec armes, vols d'accessoires sur véhicules, vols dans les véhicules, vols de véhicules, vols sans violence contre des personnes, destructions, dégradations volontaires et escroqueries.

Stupéfiants : Trafic de stupéfiants dont (AFD) et usage de stupéfiants.

Services à la population



Commerce

Hypermarché	X Bar-le-Duc 18km
Supermarché	X Ligny-en-Barrois 7km
Superette	X Dammarie-sur-Saulx 5km
Boulangerie	X Dammarie-sur-Saulx 5km
Boucherie	X Ligny-en-Barrois 8km
Restaurant	X Hévilleiers 3km
Garage	X Menaucourt 5km
Station-service	X Ligny-en-Barrois 8km
Banque	X Dammarie-sur-Saulx 5km
La poste	X Ligny-en-Barrois 8km
Coiffeur	X Hévilleiers 3km
Tabac	X Dammarie-sur-Saulx 5km
Bars / discothèque	X Tréveray 7km
Bibliothèque	X Ligny-en-Barrois 8km
Cinéma	X Bar-le-Duc 20km
Vétérinaire	X Ligny-en-Barrois 9km



Santé

Pharmacie	X Dammarie-sur-Saulx 5km
Hôpital	X Ligny-en-Barrois 8km
Laboratoire d'analyses médicales	X Bar-le-Duc 20km
Etablissement pour handicapé	X Montplonne 13km
EHPA	X Dammarie-sur-Saulx 5km
Médecin	X Dammarie-sur-Saulx 5km
Dentiste	X Velaines 9km
Chirurgien	X Bar-le-Duc 21km
Dermatologue	X Saint-Dizier 26km
Anesthésiste	X Chaumont 56km
Gastro-entérologue	X Bar-sur-Aube 61km
Gynécologue	X Coussey 37km
Cancérologue	X Nancy 62km
Neurologue	X Chaumont 57km
Ophthalmologue	X Bar-le-Duc 20km
ORL	X Saint-Dizier 25km
Cardiologue	X Bar-le-Duc 19km
Pédiatre	X Bar-le-Duc 20km
Pneumologue	X Verdun 60km
Psychologue	X Bar-le-Duc 19km
Radiologue	X Bar-le-Duc 21km
Rhumatologue	X Bar-le-Duc 20km
Sage-femme	X Ligny-en-Barrois 8km



Éducation

Crèche	X Longeaux 4km
Ecole maternelle Public	X Ligny-en-Barrois 8km
Ecole maternelle Privé	X Domrémy-la-Pucelle 34km
Ecole primaire Public	X Le Bouchon-sur-Saulx 5km
Ecole primaire Privé	X Ligny-en-Barrois 8km
Collège Public	X Ligny-en-Barrois 8km

Collège Privé	X <u>Ligny-en-Barrois</u> 8km
Lycée Public	X <u>Bar-le-Duc</u> 18km
Lycée Privé	X <u>Ligny-en-Barrois</u> 8km

Sources : Base Sirene des entreprises et de leurs établissements selon les dernières parutions officielles de 2025 portant sur l'année 2024 ([data.gouv](https://data.gouv.fr)). Liste, localisation et tarifs des professionnels de santé selon les dernières parutions officielles de 2025 portant sur l'année 2024 ([opendatasoft](https://opendatasoft.com)) et FINESS Extraction du Fichier des établissements selon les dernières parutions officielles de 2025 portant sur l'année 2024 ([data.gouv](https://data.gouv.fr)). Adresse et géolocalisation des établissements d'enseignement du premier et second degrés selon les dernières parutions officielles de 2025 portant sur l'année 2024 ([data.education.gouv](https://data.education.gouv.fr))

bien-dans-ma-ville.fr

Villes autour de Villers-le-Sec

Ville	Habitants	Superficie	Pop densité	Pop active	Taux chômage	Revenu moyen	Prix immobilier
Héவில்liers	158	10 km ²	16 h/km ²	48.1%	4.4%	21 570 €/an	661 €/m ²
Fouchères-aux-Bois	138	5 km ²	28 h/km ²	38.4%	2.2%	24 930 €/an	NC
Couvertpuis	79	8 km ²	10 h/km ²	53.2%	3.8%	NC	NC
Nantois	73	6 km ²	12 h/km ²	49.3%	1.4%	NC	706 €/m ²
Longeaux	219	7 km ²	31 h/km ²	47%	5.5%	23 580 €/an	675 €/m ²
Le Bouchon-sur-Saulx	227	5 km ²	45 h/km ²	42.3%	6.2%	22 320 €/an	923 €/m ²
Menaucourt	221	6 km ²	37 h/km ²	48.9%	6.8%	22 770 €/an	1 087 €/m ²
Morley	204	24 km ²	9 h/km ²	48.5%	7.8%	23 490 €/an	1 430 €/m ²
Dammarie-sur-Saulx (1 avis)	384	11 km ²	35 h/km ²	43.8%	5.2%	21 810 €/an	1 300 €/m ²
Givrauval (2 avis)	287	9 km ²	32 h/km ²	44.9%	3.5%	24 670 €/an	346 €/m ²
Saint-Amand-sur-Ornain	60	6 km ²	10 h/km ²	35%	5%	NC	1 140 €/m ²
Naix-aux-Forges	179	6 km ²	30 h/km ²	54.7%	3.9%	21 600 €/an	NC
Ménil-sur-Saulx	243	12 km ²	20 h/km ²	49%	4.1%	22 760 €/an	544 €/m ²
Maulan	107	4 km ²	27 h/km ²	46.7%	2.8%	21 450 €/an	NC
Biencourt-sur-Orge	112	12 km ²	9 h/km ²	46.4%	5.4%	20 690 €/an	644 €/m ²

bien-dans-ma-ville.fr



Vous aimez votre ville ? Notez-la !

Et faites-nous part de vos remarques constructives



Avec

BIEN dans
ma **VILLE** 