



Version web

Ville de Villers-la-Montagne

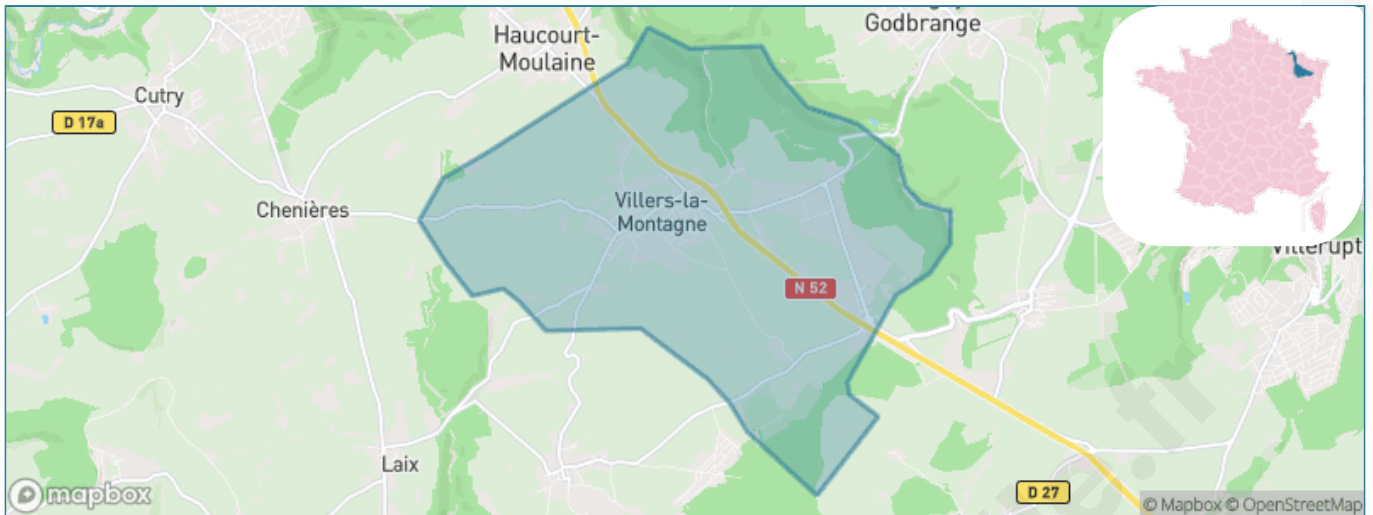
Présenté par

BIEN dans ma **VILLE** 

Sommaire

Situation géographique	3
Statistiques sur la population	4
Evolution du nombre d'habitants	4
Tranche d'âge	5
0-14 ans	5
15-29 ans	5
30-44 ans	5
45-59 ans	5
60-74 ans	5
75-89 ans	5
90 ans et +	5
Activité professionnelle	5
Agriculteurs	5
Artisans, Commerçants	5
Cadres et sup.	5
Professions intermédiaires	5
Employé	5
Ouvrier	5
Retraité	5
Autres	5
Niveau de diplôme	6
Sans diplôme ou CEP	6
Brevet, BEPC, DNB	6
CAP-BEP ou équivalent	6
BAC ou équivalent	6
BAC+2	6
BAC+3 ou +4	6
BAC+5 ou plus	6
Composition des ménages	6
Couple sans enfant	6
Couple avec enfant(s)	6
Famille monoparentale	6
Colocation / Autre	6
Personnes seules	6
Profil électoraux	7
Premier tour	7
Sécurité	8
Evolution du nombre d'infractions	8
Pour comparer	9
Services à la population	10
Commerce	10
Éducation	10
Villes autour de Villers-la-Montagne	11
Avis sur la ville de Villers-la-Montagne	12
Moyenne par critère	12
Villes autour de Villers-la-Montagne	12
Répartition des avis par note	12
Répartition des avis par note	12

Situation géographique



i Informations clés

- **Région** : Grand Est
- **Département** : Meurthe-et-Moselle
- **Code postal** : 54920
- **Superficie** : 18 km²



Statistiques sur la population



Nombre d'habitants

1 570



Age moyen

44 ans



Pop active

48.3%



Taux chômage

5.4%



Pop densité

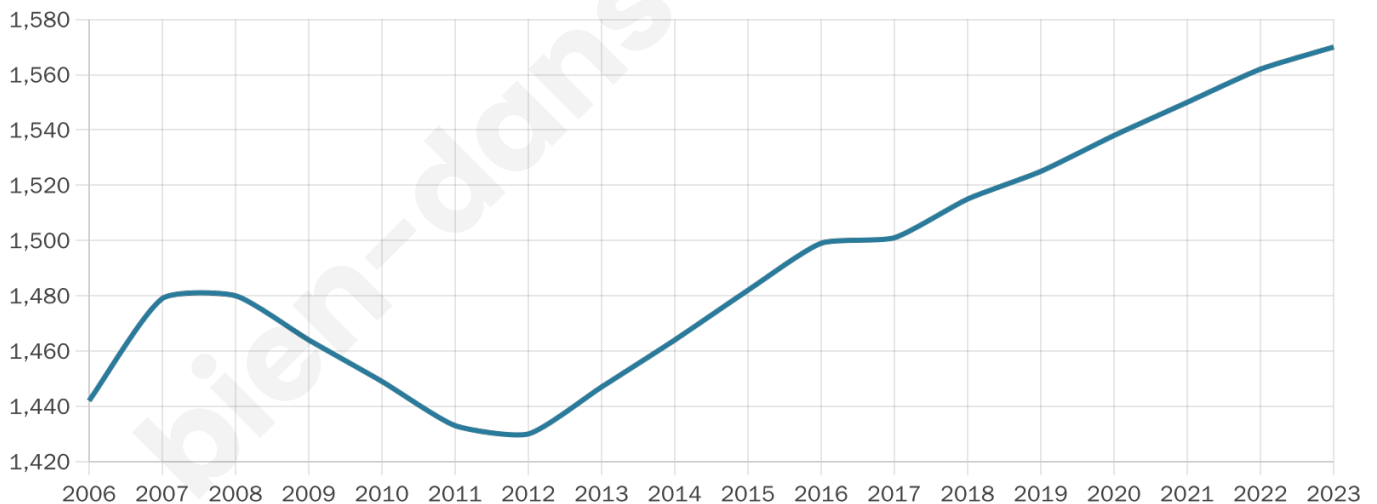
87 h/km²



Revenu moyen

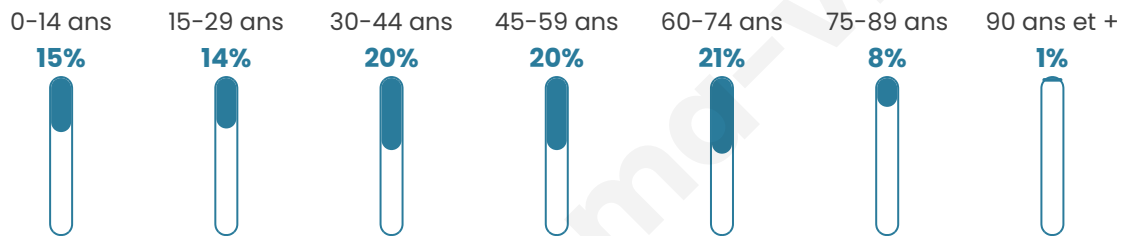
31 890 €/an

Evolution du nombre d'habitants

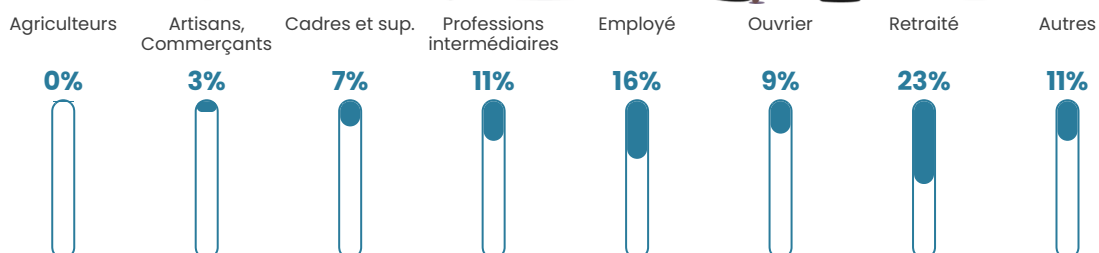


Sources : Institut national de la statistique et des études économiques (insee) selon Les dernières parutions officielles de 2024 portant sur les années 2020, 2021 et 2022.

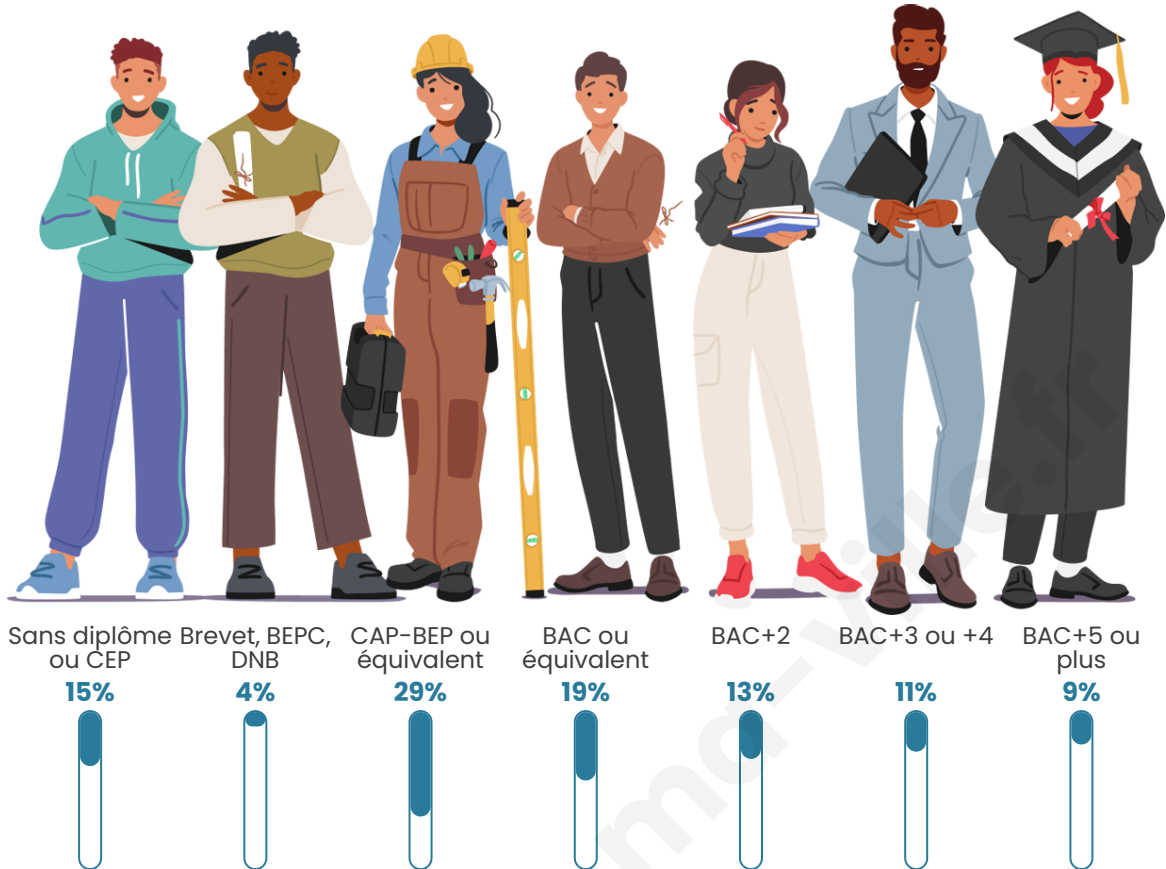
Tranche d'âge




Activité professionnelle



Niveau de diplôme












Composition des ménages





Profils électoraux

Premier tour

	Emmanuel MACRON	28.96 %
	Marine LE PEN	24.48 %
	Jean-Luc MÉLENCHON	18.03 %
	Éric ZEMMOUR	9.18 %
	Yannick JADOT	4.81 %
	Fabien ROUSSEL	3.72 %
	Nicolas DUPONT-AIGNAN	2.84 %
	Valérie PÉCRESSE	2.62 %
	Anne HIDALGO	2.08 %
	Jean LASSALLE	1.97 %
	Philippe POUTOU	0.87 %
	Nathalie ARTHAUD	0.44 %

Second tour

	Emmanuel MACRON	55 %
	Marine LE PEN	45 %

1 183 inscrits

Participation : 78.87%

Votes blancs : 5.68%

Votes nuls : 2.14%

1 183 inscrits

Participation : 78.28%

Votes blancs : 0.76%

Votes nuls : 0.43%

Sécurité



Agressions physiques / sexuelles

0



Cambriolages

7



Vols / dégradations

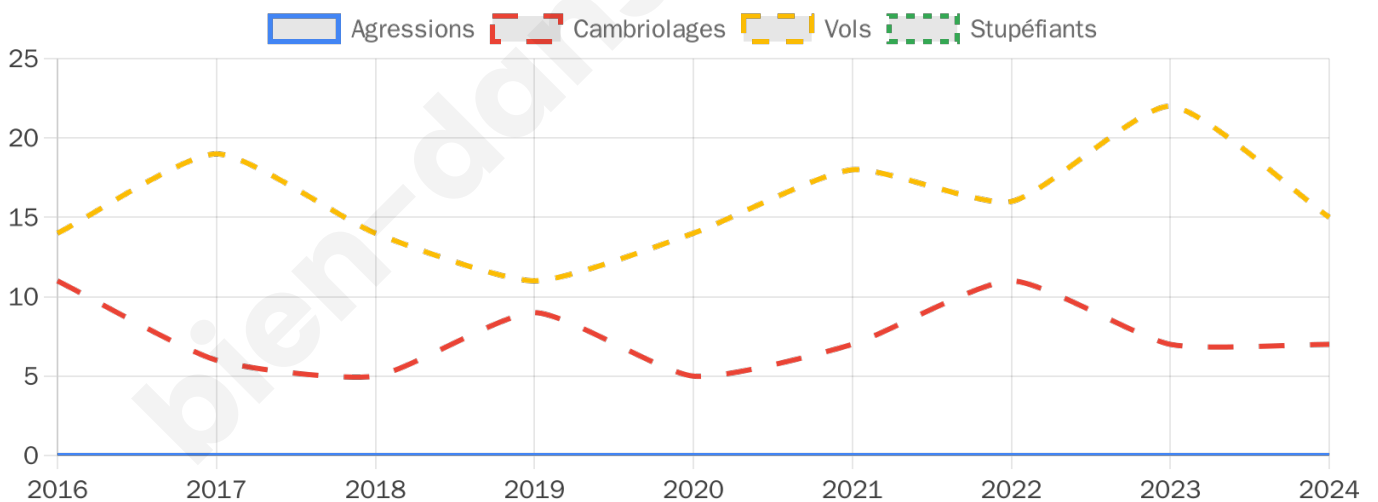
15



Stupéfiants

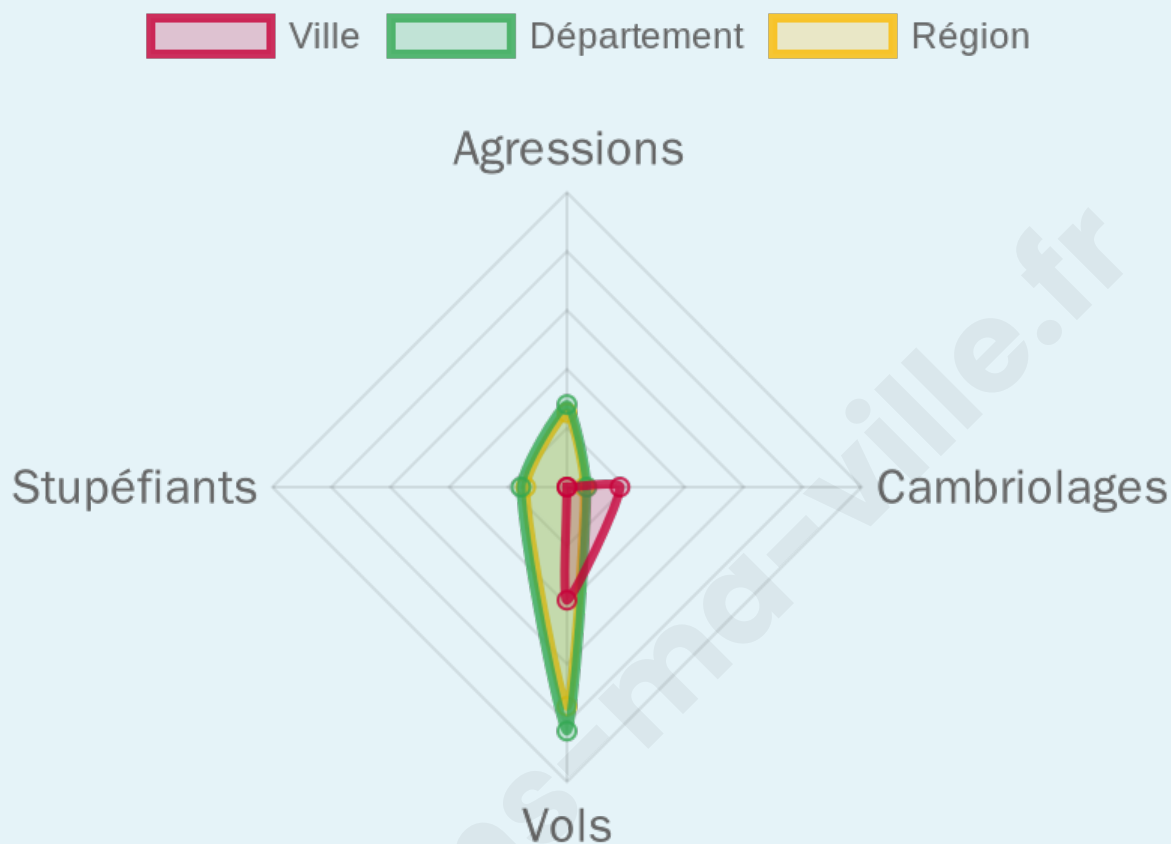
0

Evolution du nombre d'infractions



Pour comparer

(en proportion du nombre d'habitants)



Sources : Bases statistiques communale, départementale et régionale de la délinquance enregistrée par la police et la gendarmerie nationales selon les dernières parutions officielles de 2025 portant sur l'année 2024 ([data.gouv](https://data.gouv.fr)).

Agressions physiques / sexuelles : Violences sexuelles, coups et blessures volontaires intrafamiliaux, coups et blessures volontaires, autres coups, blessures volontaires et vols violents sans arme.

Cambriolages : Cambriolages de logements.

Vols : Vols avec armes, vols d'accessoires sur véhicules, vols dans les véhicules, vols de véhicules, vols sans violence contre des personnes, destructions, dégradations volontaires et escroqueries.

Stupéfiants : Trafic de stupéfiants dont (AFD) et usage de stupéfiants.

Services à la population



Commerce

Hypermarché	X Lexy 9km
Supermarché	X Mexy 5km
Superette	X Mexy 5km
Boulangerie	1
Boucherie	X Haucourt-Moulaine 3km
Restaurant	2
Garage	8
Station-service	1
Banque	X Herserange 6km
La poste	X Mexy 5km
Coiffeur	3
Tabac	X Longwy 7km
Bars / discothèque	1
Bibliothèque	X Haucourt-Moulaine 3km
Cinéma	X Longwy 6km
Vétérinaire	X Réhon 6km



Santé

Pharmacie	1
Hôpital	X Longwy 6km
Laboratoire d'analyses médicales	X Herserange 6km
Etablissement pour handicapé	1
EHPA	X Mexy 4km
Médecin	1
Dentiste	1
Chirurgien	X Hussigny-Godbrange 4km
Dermatologue	X Longwy 7km
Anesthésiste	X Thionville 27km
Gastro-entérologue	X Thionville 26km
Gynécologue	X Longwy 6km
Cancérologue	X Thionville 26km
Neurologue	X Thionville 26km
Ophthalmologue	X Thionville 25km
ORL	X Cosnes-et-Romain 9km
Cardiologue	X Longwy 6km
Pédiatre	X Longwy 6km
Pneumologue	X Mont-Saint-Martin 9km
Psychologue	X Thionville 28km
Radiologue	X Villerupt 8km
Rhumatologue	X Thionville 28km
Sage-femme	X Mexy 5km



Éducation

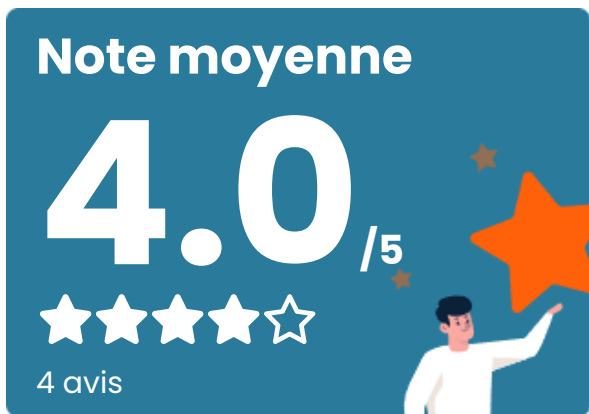
Crèche	X Herserange 6km
Ecole maternelle Public	1
Ecole maternelle Privé	X Sainte-Ruffine 45km
Ecole primaire Public	1
Ecole primaire Privé	X Réhon 6km
Collège Public	X Réhon 5km
Collège Privé	X Réhon 6km
Lycée Public	X Longlaville 7km
Lycée Privé	X Longwy 7km

Sources : Base Sirene des entreprises et de leurs établissements selon les dernières parutions officielles de 2025 portant sur l'année 2024 ([data.gouv](#)). Liste, localisation et tarifs des professionnels de santé selon les dernières parutions officielles de 2025 portant sur l'année 2024 ([opendatasoft](#)) et FINISS Extraction du Fichier des établissements selon les dernières parutions officielles de 2025 portant sur l'année 2024 ([data.gouv](#)). Adresse et géolocalisation des établissements d'enseignement du premier et second degrés selon les dernières parutions officielles de 2025 portant sur l'année 2024 ([data.education.gouv](#))

Villes autour de Villers-la-Montagne

Ville	Habitants	Superficie	Pop densité	Pop active	Taux chômage	Revenu moyen	Prix immobilier
Haucourt-Moulaine (1 avis)	3 495	7 km ²	499 h/km ²	45.7%	5.6%	23 500 €/an	1 781 €/m ²
Morfontaine (2 avis)	1 073	11 km ²	98 h/km ²	51.3%	4.7%	27 600 €/an	2 086 €/m ²
Laix	211	7 km ²	30 h/km ²	50.2%	3.8%	24 040 €/an	1 105 €/m ²
Chenières	596	8 km ²	75 h/km ²	53%	2.5%	30 780 €/an	1 877 €/m ²
Hussigny-Godbrange (1 avis)	3 912	15 km ²	261 h/km ²	47.2%	4.7%	28 050 €/an	1 815 €/m ²
Mexy	2 300	4 km ²	575 h/km ²	46%	3.9%	27 030 €/an	2 008 €/m ²
Tiercelet (1 avis)	633	7 km ²	90 h/km ²	43.4%	2.7%	33 830 €/an	2 205 €/m ²
Cutry (3 avis)	1 032	6 km ²	172 h/km ²	51.2%	4%	29 290 €/an	1 919 €/m ²
Baslieux	528	10 km ²	53 h/km ²	43.9%	4.9%	23 700 €/an	1 368 €/m ²
Thil (1 avis)	2 016	3 km ²	672 h/km ²	48.9%	5.5%	24 810 €/an	1 828 €/m ²
Herserange (7 avis)	4 170	3 km ²	1 390 h/km ²	48.4%	6.6%	20 050 €/an	1 324 €/m ²
Ville-au-Montois	242	12 km ²	20 h/km ²	55.4%	3.3%	23 070 €/an	1 048 €/m ²
Réhon (1 avis)	3 863	3 km ²	1 288 h/km ²	48.6%	4.9%	24 070 €/an	1 576 €/m ²
Bréhain-la-Ville (2 avis)	463	10 km ²	46 h/km ²	48.4%	3.2%	33 260 €/an	1 053 €/m ²
Longwy (23 avis)	15 679	5 km ²	3 136 h/km ²	44.7%	8.1%	18 650 €/an	1 355 €/m ²

Avis sur la ville de Villers-la-Montagne



Moyenne par critère



Villes autour de Villers-la-Montagne

Ville	Note globale	Sécurité	Éducation	Sport Loisir	Environnement	Vie pratique
Haucourt-Moulaine (1 avis)	3.4	4.0	4.0	3.0	4.0	2.0
Morfontaine (2 avis)	2.4	4.0	3.0	0.5	4.0	0.5
Laix	-	-	-	-	-	-
Chenières	-	-	-	-	-	-
Hussigny-Godbrange (1 avis)	3.8	4.0	4.0	4.0	3.0	4.0
Mexy	-	-	-	-	-	-
Tiercelet (1 avis)	2.8	4.0	4.0	0.0	4.0	2.0
Cutry (3 avis)	3.3	3.7	4.3	2.7	4.0	2.0
Baslieux	-	-	-	-	-	-
Thil (1 avis)	2.8	3.0	3.0	2.0	3.0	3.0
Herserange (7 avis)	2.5	2.6	2.9	2.4	2.3	2.4
Ville-au-Montois	-	-	-	-	-	-
Réhon (1 avis)	3.2	3.0	3.0	2.0	5.0	3.0
Bréhain-la-Ville (2 avis)	3.8	4.5	4.0	3.0	4.5	3.0
Longwy (23 avis)	2.2	1.7	2.2	2.3	2.3	2.3



Vous aimez votre ville ? Notez-la !

Et faites-nous part de vos remarques constructives



Avec

BIEN dans ma **VILLE** 