



Version web

# Ville de Villers-la-Faye

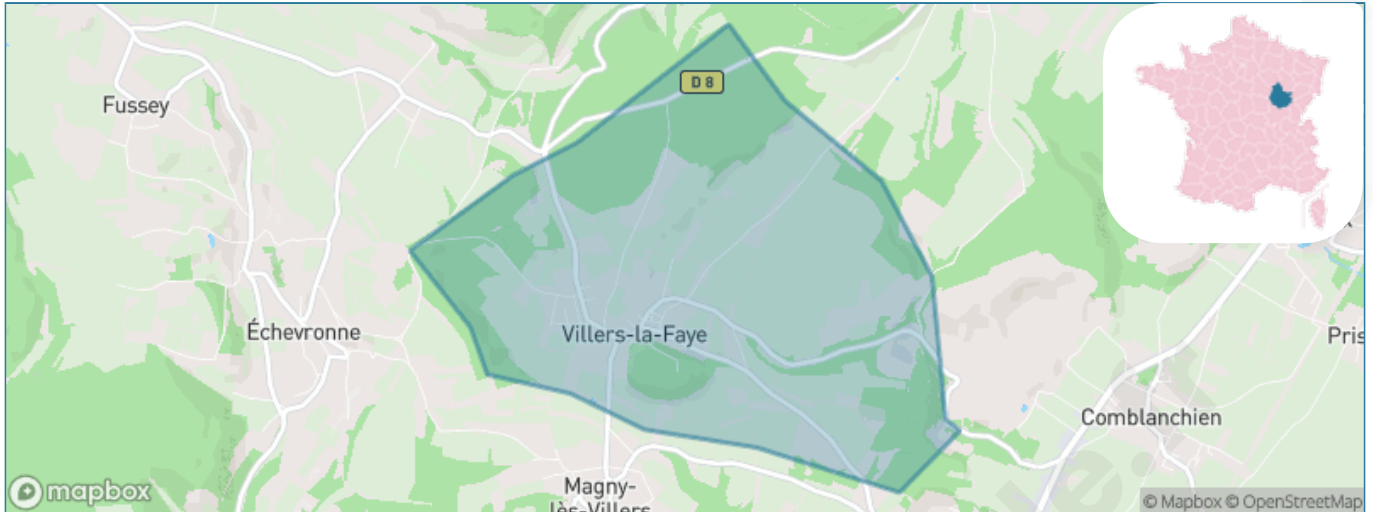
Présenté par

**BIEN** dans  
ma **VILLE** 

# Sommaire

Situation géographique .....	3
Statistiques sur la population .....	4
Evolution du nombre d'habitants .....	4
Tranche d'âge .....	5
0-14 ans .....	5
15-29 ans .....	5
30-44 ans .....	5
45-59 ans .....	5
60-74 ans .....	5
75-89 ans .....	5
90 ans et + .....	5
Activité professionnelle .....	5
Agriculteurs .....	5
Artisans, Commerçants .....	5
Cadres et sup. ....	5
Professions intermédiaires .....	5
Employé .....	5
Ouvrier .....	5
Retraité .....	5
Autres .....	5
Niveau de diplôme .....	6
Sans diplôme ou CEP .....	6
Brevet, BEPC, DNB .....	6
CAP-BEP ou équivalent .....	6
BAC ou équivalent .....	6
BAC+2 .....	6
BAC+3 ou +4 .....	6
BAC+5 ou plus .....	6
Composition des ménages .....	6
Couple sans enfant .....	6
Couple avec enfant(s) .....	6
Famille monoparentale .....	6
Colocation / Autre .....	6
Personnes seules .....	6
Profils électoraux .....	7
Premier tour .....	7
Sécurité .....	8
Evolution du nombre d'infractions .....	8
Pour comparer .....	9
Services à la population .....	10
Commerce .....	10
Éducation .....	10
Villes autour de Villers-la-Faye .....	12

# Situation géographique



## i Informations clés

- **Région** : Bourgogne-Franche-Comté
- **Département** : Côte-d'or
- **Code postal** : 21700
- **Superficie** : 5 km<sup>2</sup>

**RÉGION**  
**BOURGOGNE**  
**FRANCHE**  
**COMTE**

**Côte**  
**d'Or**  
LE DÉPARTEMENT



# Statistiques sur la population



Nombre d'habitants

**405**



Age moyen

**44 ans**



Pop active

**46.2%**



Taux chômage

**6.1%**



Pop densité

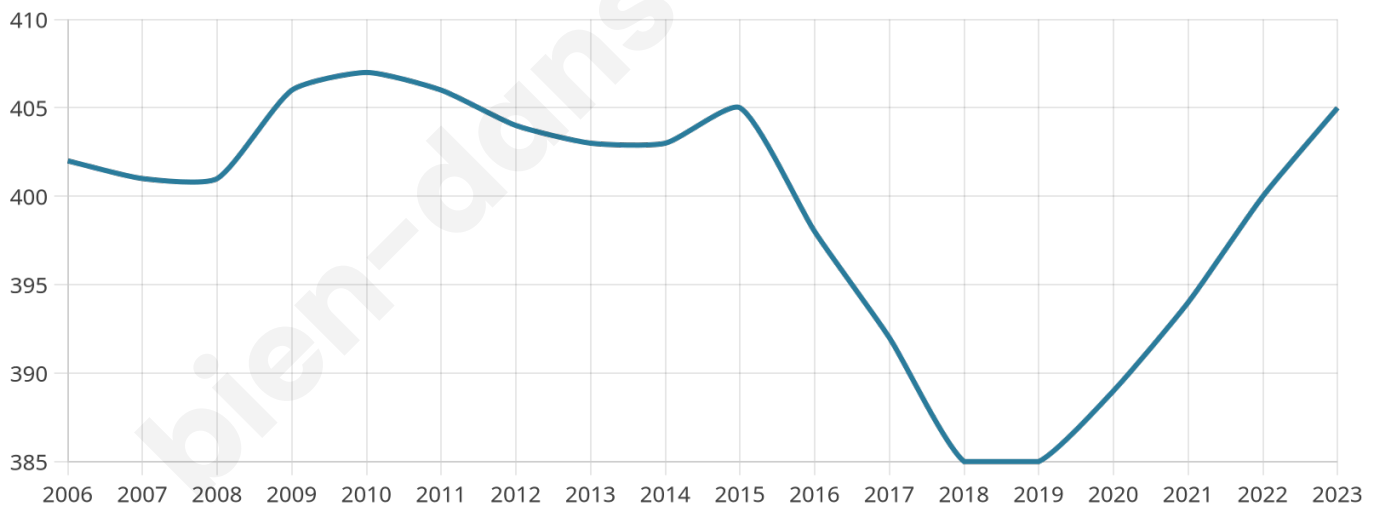
**81 h/km<sup>2</sup>**



Revenu moyen

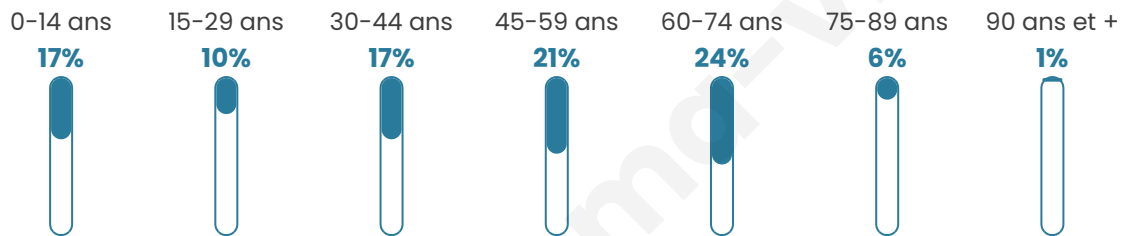
**25 320 €/an**

## Evolution du nombre d'habitants

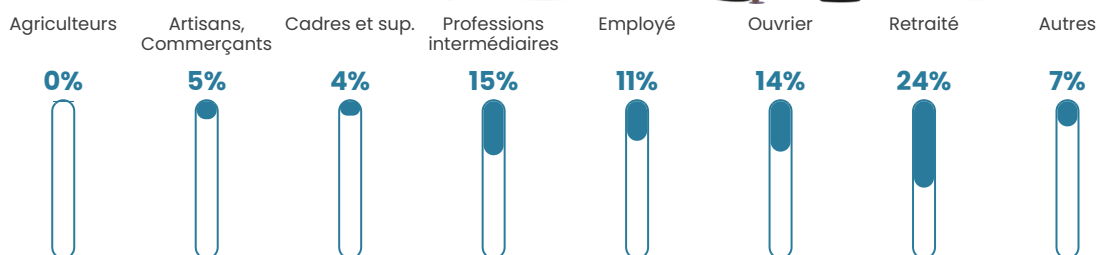


Sources : Institut national de la statistique et des études économiques (insee) selon Les dernières parutions officielles de 2024 portant sur les années 2020, 2021 et 2022.


## Tranche d'âge




## Activité professionnelle



## Niveau de diplôme















## Composition des ménages



# Profils électoraux

## Premier tour

	Jean-Luc MÉLENCHON	23.05 %
	Emmanuel MACRON	21.63 %
	Marine LE PEN	21.63 %
	Éric ZEMMOUR	7.09 %
	Jean LASSALLE	4.96 %
	Fabien ROUSSEL	4.61 %
	Valérie PÉCRESE	4.61 %
	Nicolas DUPONT- AIGNAN	4.61 %
	Yannick JADOT	3.90 %
	Philippe POUTOU	2.13 %
	Anne HIDALGO	1.42 %
	Nathalie ARTHAUD	0.35 %



### 342 inscrits

Participation : 83.33%

Votes blancs : 0.70%

Votes nuls : 0.35%

## Second tour

	Emmanuel MACRON	51,27 %
	Marine LE PEN	48,73 %

### 342 inscrits

Participation : 81.58%

Votes blancs : 11.83%

Votes nuls : 3.58%

# Sécurité



Agressions physiques / sexuelles

0



Cambriolages

0



Vols / dégradations

0



Stupéfiants

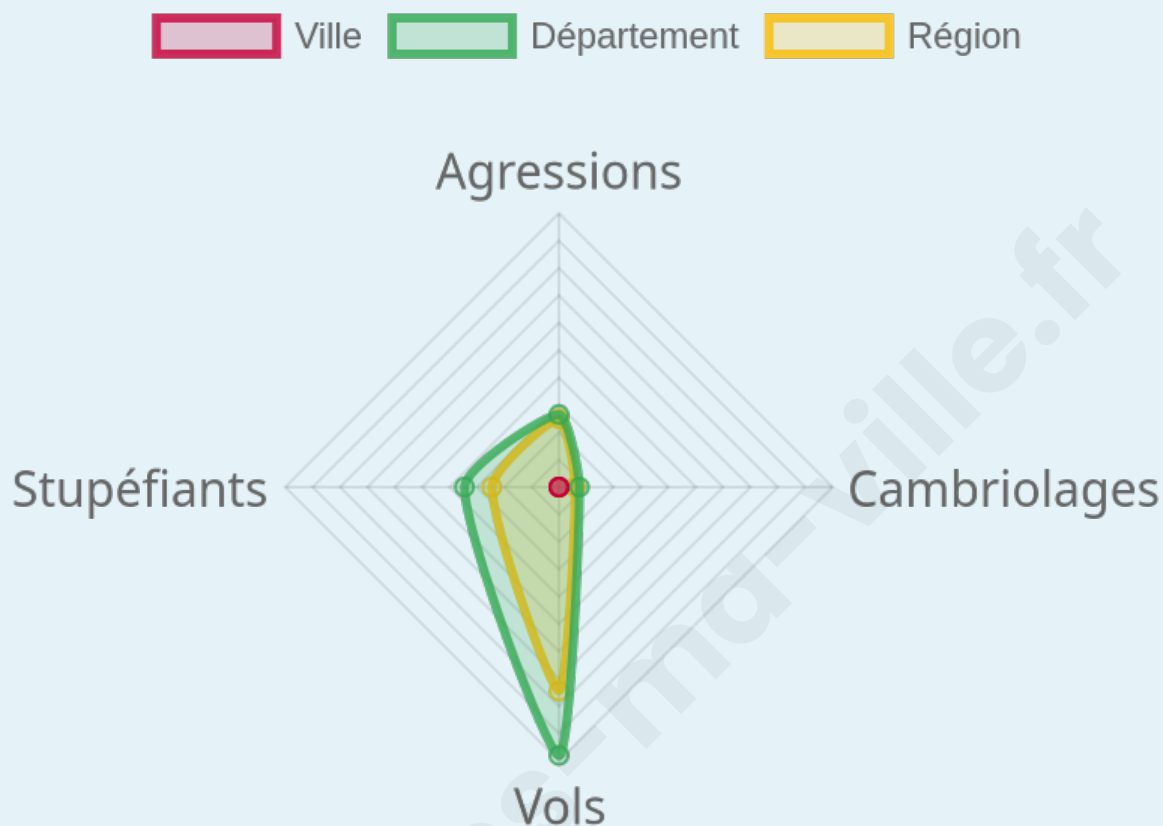
0

## Evolution du nombre d'infractions



## Pour comparer

(en proportion du nombre d'habitants)



Sources : Bases statistiques communale, départementale et régionale de la délinquance enregistrée par la police et la gendarmerie nationales selon les dernières parutions officielles de 2025 portant sur l'année 2024 ([data.gouv](https://data.gouv.fr)).

Agressions physiques / sexuelles : Violences sexuelles, coups et blessures volontaires intrafamiliaux, coups et blessures volontaires, autres coups, blessures volontaires et vols violents sans arme.

Cambriolages : Cambriolages de logements.

Vols : Vols avec armes, vols d'accessoires sur véhicules, vols dans les véhicules, vols de véhicules, vols sans violence contre des personnes, destructions, dégradations volontaires et escroqueries.

Stupéfiants : Trafic de stupéfiants dont (AFD) et usage de stupéfiants.

# Services à la population



## Commerce

Hypermarché	X <a href="#">Beaune</a> 7km
Supermarché	X <a href="#">Nuits-Saint-Georges</a> 7km
Superette	X <a href="#">Ladoix-Serrigny</a> 3km
Boulangerie	X <a href="#">Corgoloin</a> 3km
Boucherie	X <a href="#">Nuits-Saint-Georges</a> 6km
Restaurant	X <a href="#">Marey-lès-Fussey</a> 2km
Garage	1
Station-service	X <a href="#">Corgoloin</a> 3km
Banque	X <a href="#">Corgoloin</a> 3km
La poste	X <a href="#">Corgoloin</a> 3km
Coiffeur	X <a href="#">Serraval</a> 2km
Tabac	X <a href="#">Nuits-Saint-Georges</a> 6km
Bars / discothèque	X <a href="#">Comblanchien</a> 3km
Bibliothèque	X <a href="#">Chenôve</a> 24km
Cinéma	X <a href="#">Nuits-Saint-Georges</a> 7km
Vétérinaire	X <a href="#">Ladoix-Serrigny</a> 3km



## Santé

Pharmacie	X <a href="#">Ladoix-Serrigny</a> 3km
Hôpital	X <a href="#">Nuits-Saint-Georges</a> 6km
Laboratoire d'analyses médicales	X <a href="#">Nuits-Saint-Georges</a> 6km
Etablissement pour handicapé	X <a href="#">Savigny-lès-Beaune</a> 6km
EHPA	X <a href="#">Nuits-Saint-Georges</a> 6km
Médecin	X <a href="#">Corgoloin</a> 3km
Dentiste	X <a href="#">Ladoix-Serrigny</a> 3km
Chirurgien	X <a href="#">Beaune</a> 9km
Dermatologue	X <a href="#">Beaune</a> 10km
Anesthésiste	X <a href="#">Talent</a> 28km
Gastro-entérologue	X <a href="#">Dijon</a> 26km
Gynécologue	X <a href="#">Ladoix-Serrigny</a> 4km
Cancérologue	X <a href="#">Chalon-sur-Saône</a> 34km
Neurologue	X <a href="#">Dijon</a> 26km
Ophthalmologue	X <a href="#">Beaune</a> 9km
ORL	X <a href="#">Beaune</a> 10km
Cardiologue	X <a href="#">Beaune</a> 9km
Pédiatre	X <a href="#">Chenôve</a> 24km
Pneumologue	X <a href="#">Chenôve</a> 24km
Psychologue	X <a href="#">Beaune</a> 8km
Radiologue	X <a href="#">Beaune</a> 9km
Rhumatologue	X <a href="#">Glanon</a> 18km
Sage-femme	X <a href="#">Ladoix-Serrigny</a> 4km



## Éducation

Crèche	X <a href="#">Corgoloin</a> 2km
Ecole maternelle Public	1
Ecole maternelle Privé	X <a href="#">Divonne-les-Bains</a> 127km
Ecole primaire Public	1
Ecole primaire Privé	X <a href="#">Aloxe-Corton</a> 4km
Collège Public	X <a href="#">Nuits-Saint-Georges</a> 7km
Collège Privé	X <a href="#">Agencourt</a> 8km
Lycée Public	X <a href="#">Beaune</a> 8km
Lycée Privé	X <a href="#">Agencourt</a> 8km

Sources : Base Sirene des entreprises et de leurs établissements selon les dernières parutions officielles de 2025 portant sur l'année 2024 ([data.gouv](#)). Liste, localisation et tarifs des professionnels de santé selon les dernières parutions officielles de 2025 portant sur l'année

2024 ([opendatasoft](#)) et FINISS Extraction du Fichier des établissements selon les dernières parutions officielles de 2025 portant sur l'année 2024 ([data.gouv](#)). Adresse et géolocalisation des établissements d'enseignement du premier et second degrés selon les dernières parutions officielles de 2025 portant sur l'année 2024 ([data.education.gouv](#))

bien-dans-ma-ville.fr

## Villes autour de Villers-la-Faye

Ville	Habitants	Superficie	Pop densité	Pop active	Taux chômage	Revenu moyen	Prix immobilier
Magny-lès-Villers	229	3 km <sup>2</sup>	76 h/km <sup>2</sup>	55%	2.6%	29 140 €/an	1 680 €/m <sup>2</sup>
Marey-lès-Fussey	87	4 km <sup>2</sup>	22 h/km <sup>2</sup>	42.5%	4.6%	NC	849 €/m <sup>2</sup>
Échevronne	316	8 km <sup>2</sup>	40 h/km <sup>2</sup>	49.1%	2.8%	26 930 €/an	2 484 €/m <sup>2</sup>
Comblanchien	608	3 km <sup>2</sup>	203 h/km <sup>2</sup>	55.4%	4.6%	24 870 €/an	1 622 €/m <sup>2</sup>
Corgoloin (1 avis)	982	12 km <sup>2</sup>	82 h/km <sup>2</sup>	50.4%	2.4%	25 320 €/an	1 478 €/m <sup>2</sup>
Pernand-Vergelesses	237	5 km <sup>2</sup>	47 h/km <sup>2</sup>	43%	3.4%	28 750 €/an	1 635 €/m <sup>2</sup>
Meuilley	411	6 km <sup>2</sup>	69 h/km <sup>2</sup>	51.3%	2.4%	25 640 €/an	1 415 €/m <sup>2</sup>
Ladoix-Serrigny	1 770	25 km <sup>2</sup>	71 h/km <sup>2</sup>	52.1%	3.1%	26 400 €/an	1 988 €/m <sup>2</sup>
Aloxe-Corton (1 avis)	125	2 km <sup>2</sup>	63 h/km <sup>2</sup>	58.4%	5.6%	28 660 €/an	2 744 €/m <sup>2</sup>
Chaux	483	7 km <sup>2</sup>	69 h/km <sup>2</sup>	51.6%	4.8%	24 130 €/an	2 013 €/m <sup>2</sup>
Premeaux-Prissey	377	9 km <sup>2</sup>	42 h/km <sup>2</sup>	57.6%	3.4%	25 390 €/an	1 746 €/m <sup>2</sup>
Fussey	125	7 km <sup>2</sup>	18 h/km <sup>2</sup>	46.4%	4.8%	23 340 €/an	2 558 €/m <sup>2</sup>
Arcenant	518	10 km <sup>2</sup>	52 h/km <sup>2</sup>	51.2%	4.2%	28 050 €/an	1 583 €/m <sup>2</sup>
Villars-Fontaine	116	2 km <sup>2</sup>	58 h/km <sup>2</sup>	45.7%	1.7%	31 980 €/an	1 114 €/m <sup>2</sup>
Chorey-lès-Beaune (2 avis)	592	5 km <sup>2</sup>	118 h/km <sup>2</sup>	47.5%	2%	27 380 €/an	1 744 €/m <sup>2</sup>

bien-dans-ma-ville.fr



# Vous aimez votre ville ? Notez-la !

Et faites-nous part de vos remarques constructives



Avec

**BIEN** dans  
ma **VILLE** 