



Version web

Ville de Villers-l'Hôpital

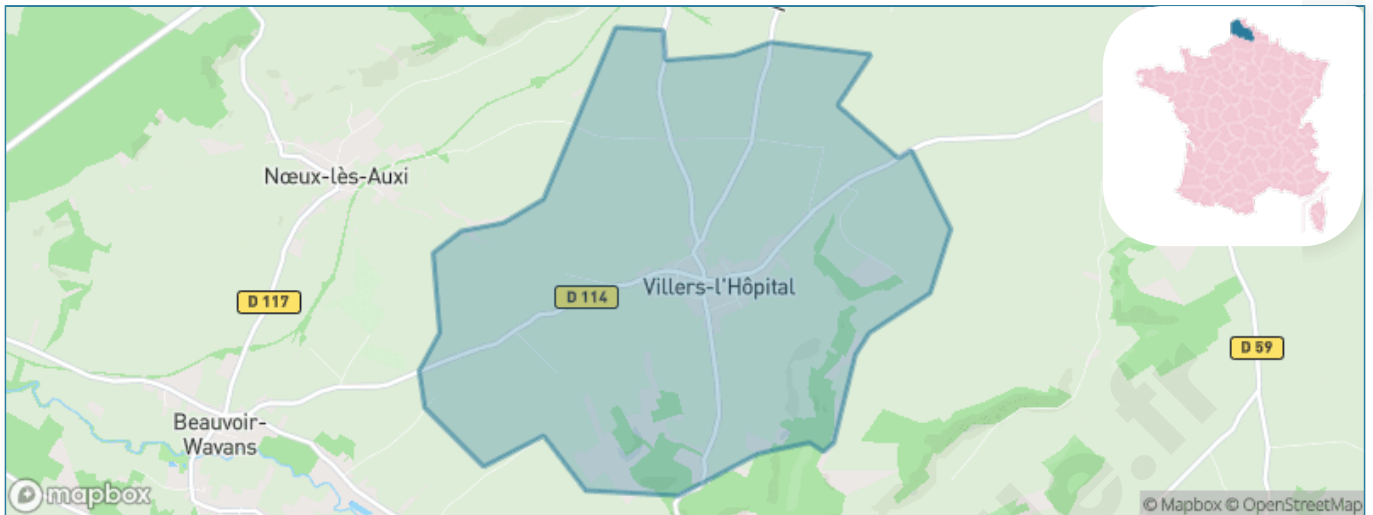
Présenté par

BIEN dans
ma **VILLE** 

Sommaire

Situation géographique	3
Statistiques sur la population	4
Evolution du nombre d'habitants	4
Tranche d'âge	5
0-14 ans	5
15-29 ans	5
30-44 ans	5
45-59 ans	5
60-74 ans	5
75-89 ans	5
90 ans et +	5
Activité professionnelle	5
Agriculteurs	5
Artisans, Commerçants	5
Cadres et sup.	5
Professions intermédiaires	5
Employé	5
Ouvrier	5
Retraité	5
Autres	5
Niveau de diplôme	6
Sans diplôme ou CEP	6
Brevet, BEPC, DNB	6
CAP-BEP ou équivalent	6
BAC ou équivalent	6
BAC+2	6
BAC+3 ou +4	6
BAC+5 ou plus	6
Composition des ménages	6
Couple sans enfant	6
Couple avec enfant(s)	6
Famille monoparentale	6
Colocation / Autre	6
Personnes seules	6
Profils électoraux	7
Premier tour	7
Sécurité	8
Evolution du nombre d'infractions	8
Pour comparer	9
Services à la population	10
Commerce	10
Éducation	10
Villes autour de Villers-l'Hôpital	11

Situation géographique



i Informations clés

- **Région** : Hauts-de-France
- **Département** : Pas-de-Calais
- **Code postal** : 62390
- **Superficie** : 8 km²



Statistiques sur la population



Nombre d'habitants

255



Age moyen

40 ans



Pop active

45.5%



Taux chômage

7.8%



Pop densité

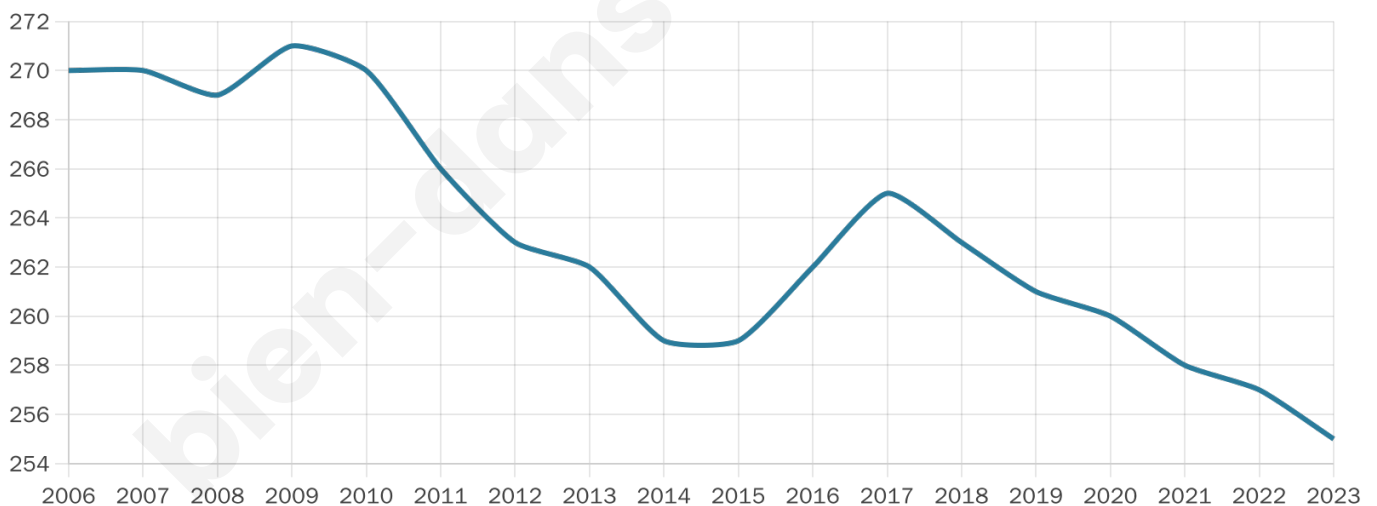
32 h/km²



Revenu moyen

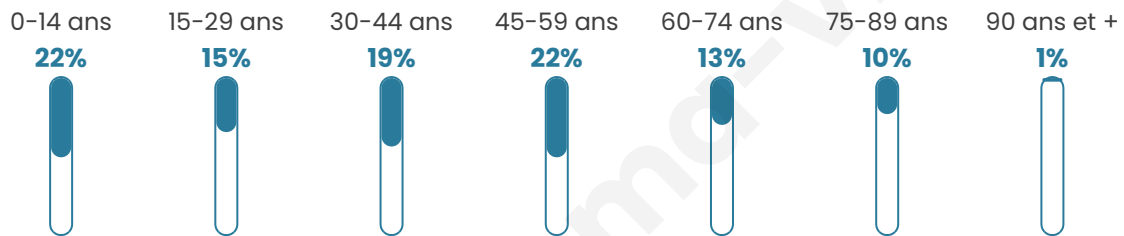
21 000 €/an

Evolution du nombre d'habitants

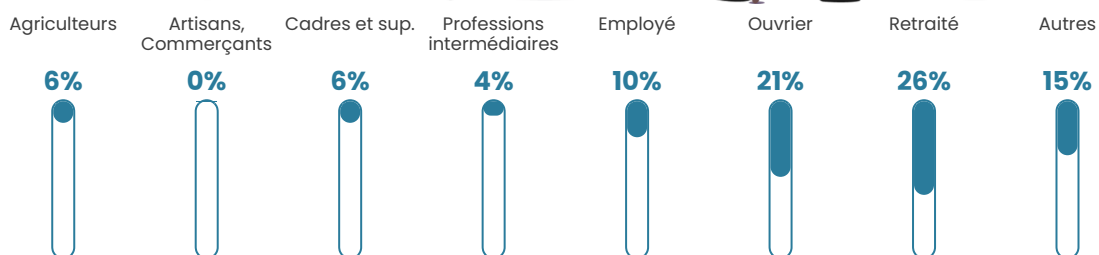


Sources : Institut national de la statistique et des études économiques (insee) selon Les dernières parutions officielles de 2024 portant sur les années 2020, 2021 et 2022.

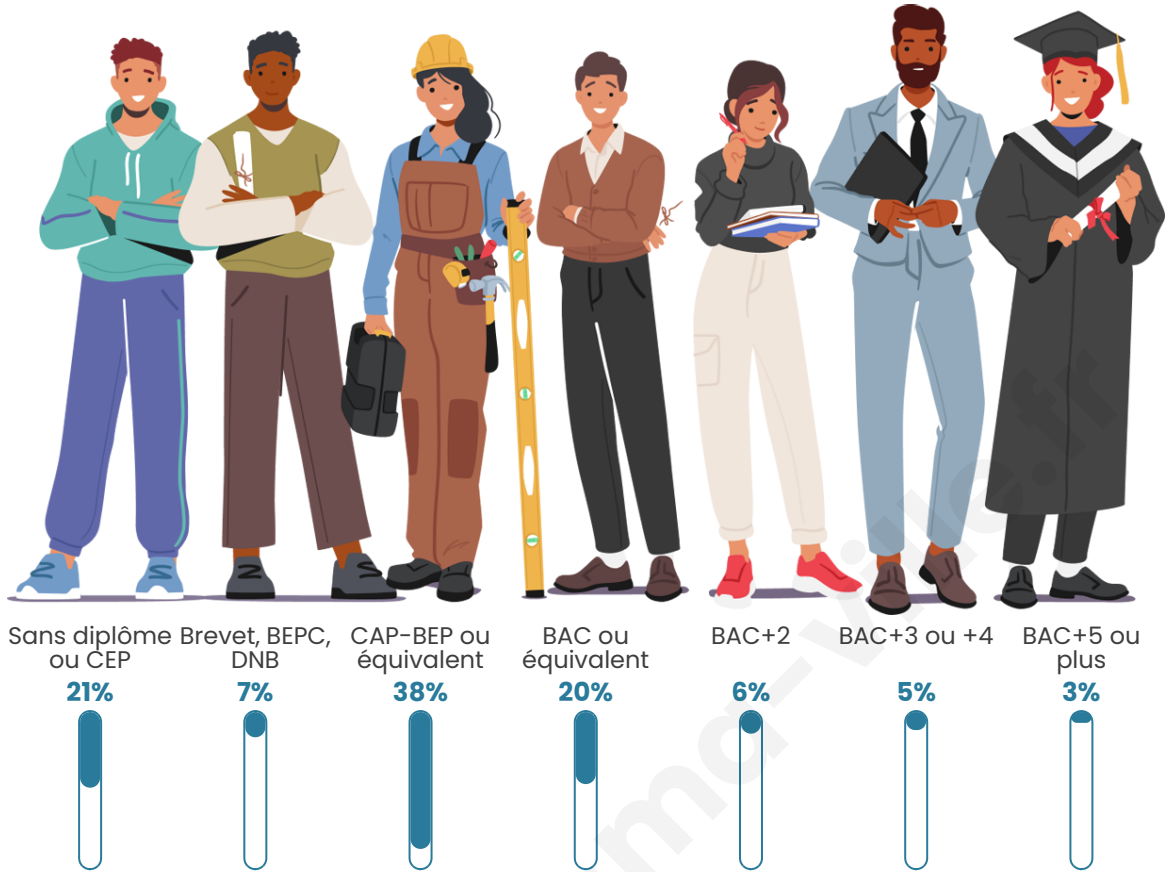
Tranche d'âge




Activité professionnelle



Niveau de diplôme















Composition des ménages



Profils électoraux

Premier tour

	Marine LE PEN	43.75 %
	Emmanuel MACRON	23.86 %
	Jean-Luc MÉLENCHON	14.20 %
	Éric ZEMMOUR	5.68 %
	Jean LASSALLE	3.41 %
	Fabien ROUSSEL	2.84 %
	Valérie PÉCRESSE	2.84 %
	Nathalie ARTHAUD	1.14 %
	Yannick JADOT	1.14 %
	Nicolas DUPONT-AIGNAN	1.14 %
	Anne HIDALGO	0.00 %
	Philippe POUTOU	0.00 %

211 inscrits

Participation : 84.83%

Votes blancs : 1.68%

Votes nuls : 0.00%

Second tour

	Emmanuel MACRON	37,5 %
	Marine LE PEN	62,5 %

212 inscrits

Participation : 85.38%

Votes blancs : 5.52%

Votes nuls : 1.66%

Sécurité



Agressions physiques / sexuelles

0



Cambriolages

0



Vols / dégradations

0



Stupéfiants

0

Evolution du nombre d'infractions



Pour comparer

(en proportion du nombre d'habitants)



Sources : Bases statistiques communale, départementale et régionale de la délinquance enregistrée par la police et la gendarmerie nationales selon les dernières parutions officielles de 2025 portant sur l'année 2024 ([data.gouv](https://data.gouv.fr)).

Agressions physiques / sexuelles : Violences sexuelles, coups et blessures volontaires intrafamiliaux, coups et blessures volontaires, autres coups, blessures volontaires et vols violents sans arme.

Cambriolages : Cambriolages de logements.

Vols : Vols avec armes, vols d'accessoires sur véhicules, vols dans les véhicules, vols de véhicules, vols sans violence contre des personnes, destructions, dégradations volontaires et escroqueries.

Stupéfiants : Trafic de stupéfiants dont (AFD) et usage de stupéfiants.

Services à la population



Commerce

Hypermarché	X Doullens 12km
Supermarché	X Frévent 7km
Superette	X Boubers-sur-Canche 7km
Boulangerie	X Frévent 7km
Boucherie	X Frévent 7km
Restaurant	X Frévent 7km
Garage	X Bonnières 3km
Station-service	X Frévent 6km
Banque	X Auxi-le-Château 7km
La poste	X Frévent 7km
Coiffeur	1
Tabac	X Frévent 7km
Bars / discothèque	X Noeux-lès-Auxi 3km
Bibliothèque	X Doullens 12km
Cinéma	X Doullens 12km
Vétérinaire	X Boffles 3km



Santé

Pharmacie	X Auxi-le-Château 7km
Hôpital	X Doullens 13km
Laboratoire d'analyses médicales	X Doullens 12km
Etablissement pour handicapé	X Frévent 7km
EHPA	X Frévent 7km
Médecin	X Boubers-sur-Canche 6km
Dentiste	X Auxi-le-Château 7km
Chirurgien	X Marconne 20km
Dermatologue	X Doullens 13km
Anesthésiste	X Le Quesnoy-en-Artois 17km
Gastro-entérologue	X Doullens 12km
Gynécologue	X Saint-Pol-sur-Ternoise 18km
Cancérologue	X Amiens 41km
Neurologue	X Hesdin 20km
Ophtalmologue	X Marconne 20km
ORL	X Saint-Pol-sur-Ternoise 19km
Cardiologue	X Domart-en-Ponthieu 19km
Pédiatre	X Abbeville 31km
Pneumologue	X Abbeville 31km
Psychologue	X Saint-Ouen 22km
Radiologue	X Doullens 13km
Rhumatologue	X Abbeville 29km
Sage-femme	X Auxi-le-Château 7km



Éducation

Crèche	X Bernaville 12km
Ecole maternelle Public	X Beauvoir-Wavans 4km
Ecole maternelle Privé	X Amiens 37km
Ecole primaire Public	1
Ecole primaire Privé	X Auxi-le-Château 7km
Collège Public	X Frévent 7km
Collège Privé	X Frévent 7km
Lycée Public	X Doullens 14km
Lycée Privé	X Doullens 12km

Sources : Base Sirene des entreprises et de leurs établissements selon les dernières parutions officielles de 2025 portant sur l'année 2024 ([data.gouv](#)). Liste, localisation et tarifs des professionnels de santé selon les dernières parutions officielles de 2025 portant sur l'année 2024 ([opendatasoft](#)) et FINISS Extraction du Fichier des établissements selon les dernières parutions officielles de 2025 portant sur l'année 2024 ([data.gouv](#)). Adresse et géolocalisation des établissements d'enseignement du premier et second degrés selon les dernières parutions officielles de 2025 portant sur l'année 2024 ([data.education.gouv](#))

Villes autour de Villers-l'Hôpital

Ville	Habitants	Superficie	Pop densité	Pop active	Taux chômage	Revenu moyen	Prix immobilier
Fortel-en-Artois	212	5 km ²	42 h/km ²	53.3%	4.7%	19 860 €/an	991 €/m ²
Boffles	46	3 km ²	15 h/km ²	39.1%	0%	NC	590 €/m ²
Noeux-lès-Auxi	186	6 km ²	31 h/km ²	37.1%	4.3%	18 740 €/an	775 €/m ²
Bonnières	659	27 km ²	24 h/km ²	43.6%	3.8%	20 780 €/an	943 €/m ²
Vacquerie-le-Boucq	67	3 km ²	22 h/km ²	47.8%	9%	NC	700 €/m ²
Frohen-sur-Authie	244	7 km ²	35 h/km ²	41%	5.3%	18 040 €/an	625 €/m ²
Beauvoir-Wavans	355	9 km ²	39 h/km ²	47.9%	4.8%	19 830 €/an	592 €/m ²
Remaisnil	28	2 km ²	14 h/km ²	39.3%	10.7%	NC	1 333 €/m ²
Béalcourt	126	3 km ²	42 h/km ²	40.5%	4%	18 890 €/an	1 260 €/m ²
Barly	161	11 km ²	15 h/km ²	45.3%	6.2%	18 360 €/an	1 323 €/m ²
Rougefay	83	3 km ²	28 h/km ²	45.8%	1.2%	NC	792 €/m ²
Boubers-sur-Canche (1 avis)	578	9 km ²	64 h/km ²	42%	6.1%	18 710 €/an	2 110 €/m ²
Mézerolles (1 avis)	184	6 km ²	31 h/km ²	41.8%	6.5%	18 120 €/an	1 193 €/m ²
Frévent (4 avis)	3 259	15 km ²	217 h/km ²	35%	9.4%	16 160 €/an	823 €/m ²
Buire-au-Bois	237	11 km ²	22 h/km ²	42.2%	3.8%	21 560 €/an	1 073 €/m ²

bien-dans-ma-ville.fr



Vous aimez votre ville ? Notez-la !

Et faites-nous part de vos remarques constructives



Avec

BIEN dans
ma **VILLE** 