



Version web

# Ville de Villers-Écalles

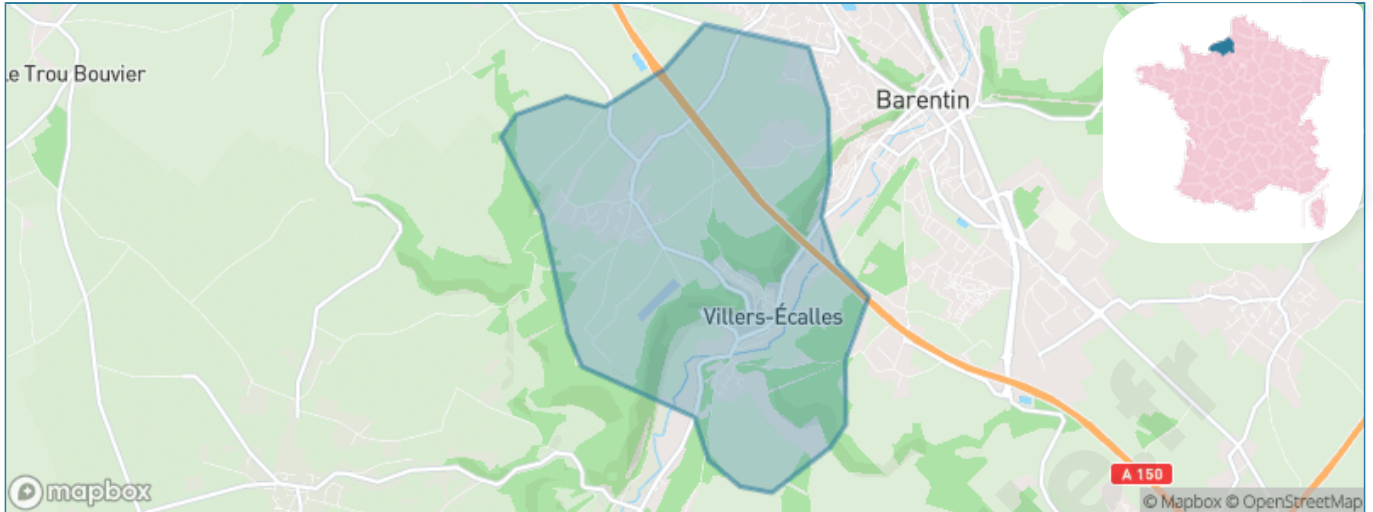
Présenté par

**BIEN** dans  
ma **VILLE** 

# Sommaire

Situation géographique .....	3
Statistiques sur la population .....	4
Evolution du nombre d'habitants .....	4
Tranche d'âge .....	5
0-14 ans .....	5
15-29 ans .....	5
30-44 ans .....	5
45-59 ans .....	5
60-74 ans .....	5
75-89 ans .....	5
90 ans et + .....	5
Activité professionnelle .....	5
Agriculteurs .....	5
Artisans, Commerçants .....	5
Cadres et sup. ....	5
Professions intermédiaires .....	5
Employé .....	5
Ouvrier .....	5
Retraité .....	5
Autres .....	5
Niveau de diplôme .....	6
Sans diplôme ou CEP .....	6
Brevet, BEPC, DNB .....	6
CAP-BEP ou équivalent .....	6
BAC ou équivalent .....	6
BAC+2 .....	6
BAC+3 ou +4 .....	6
BAC+5 ou plus .....	6
Composition des ménages .....	6
Couple sans enfant .....	6
Couple avec enfant(s) .....	6
Famille monoparentale .....	6
Colocation / Autre .....	6
Personnes seules .....	6
Profil électoraux .....	7
Premier tour .....	7
Sécurité .....	8
Evolution du nombre d'infractions .....	8
Pour comparer .....	9
Services à la population .....	10
Commerce .....	10
Éducation .....	10
Villes autour de Villers-Écalles .....	11
Avis sur la ville de Villers-Écalles .....	12
Moyenne par critère .....	12
Villes autour de Villers-Écalles .....	12
Répartition des avis par note .....	12
Répartition des avis par note .....	12

# Situation géographique



## i Informations clés

- **Région** : Normandie
- **Département** : Seine-Maritime
- **Code postal** : 76360
- **Superficie** : 7 km<sup>2</sup>



# Statistiques sur la population



Nombre d'habitants

**1 698**



Age moyen

**42 ans**



Pop active

**46.8%**



Taux chômage

**4.8%**



Pop densité

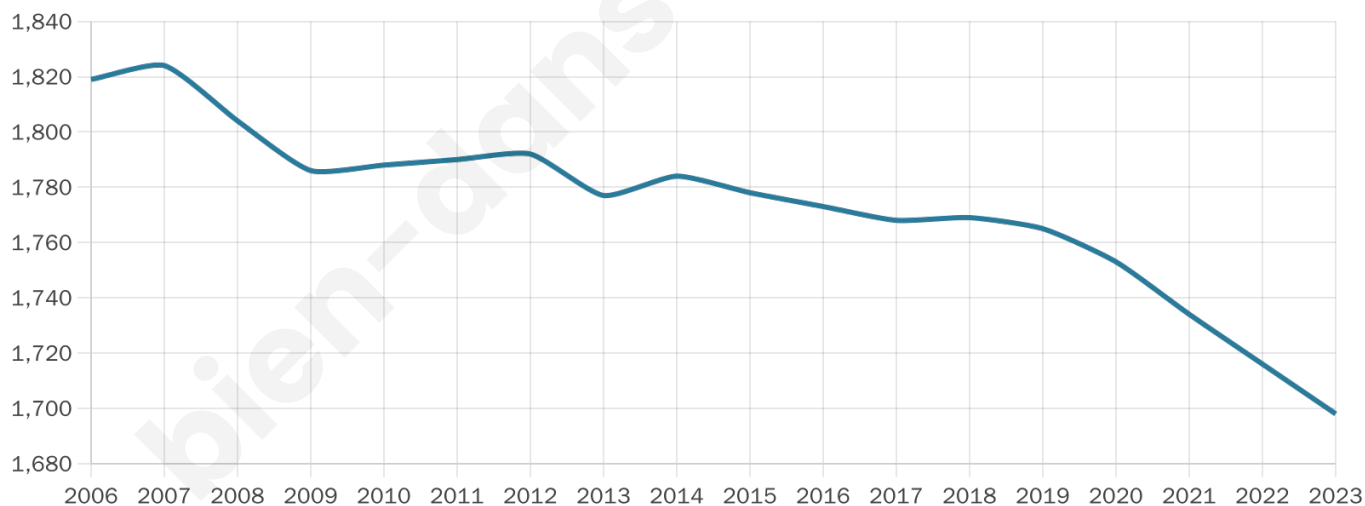
**243 h/km<sup>2</sup>**



Revenu moyen

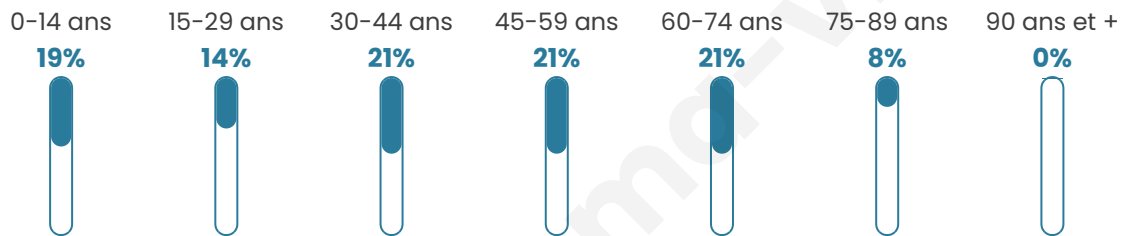
**24 790 €/an**

## Evolution du nombre d'habitants

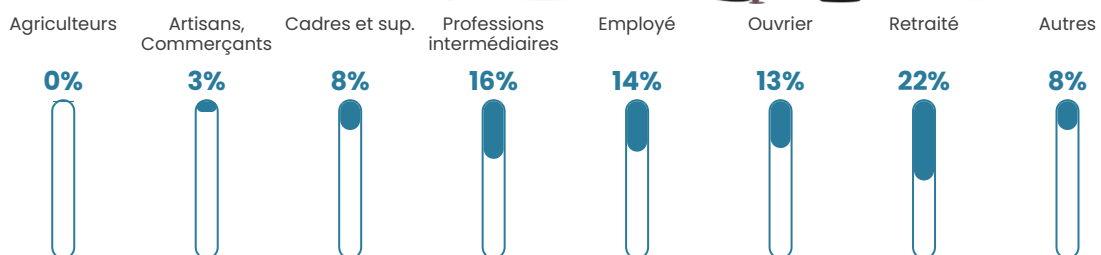


Sources : Institut national de la statistique et des études économiques (insee) selon Les dernières parutions officielles de 2024 portant sur les années 2020, 2021 et 2022.

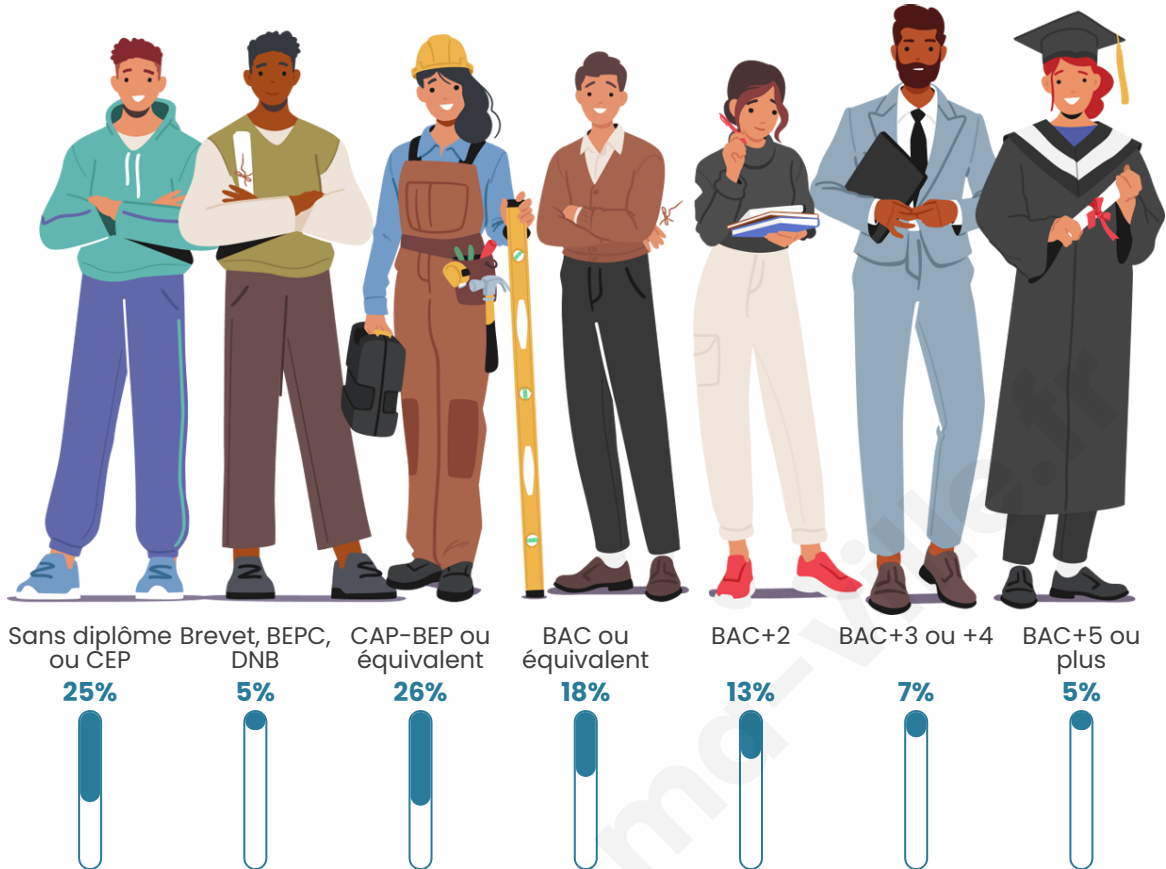
## Tranche d'âge




## Activité professionnelle



## Niveau de diplôme



## Composition des ménages



# Profils électoraux

## Premier tour

	Marine LE PEN	30.53 %
	Emmanuel MACRON	29.87 %
	Jean-Luc MÉLENCHON	18.90 %
	Éric ZEMMOUR	4.54 %
	Yannick JADOT	3.88 %
	Valérie PÉCRESSE	2.55 %
	Fabien ROUSSEL	2.46 %
	Jean LASSALLE	2.36 %
	Anne HIDALGO	1.80 %
	Nicolas DUPONT-AIGNAN	1.61 %
	Nathalie ARTHAUD	0.76 %
	Philippe POUTOU	0.76 %



### 1 355 inscrits

Participation : 80.44%

Votes blancs : 2.11%

Votes nuls : 0.83%

## Second tour

	Emmanuel MACRON	51,94 %
	Marine LE PEN	48,06 %

### 1 355 inscrits

Participation : 82.36%

Votes blancs : 6.36%

Votes nuls : 1.34%

# Sécurité



Agressions physiques / sexuelles

0



Cambriolages

0



Vols / dégradations

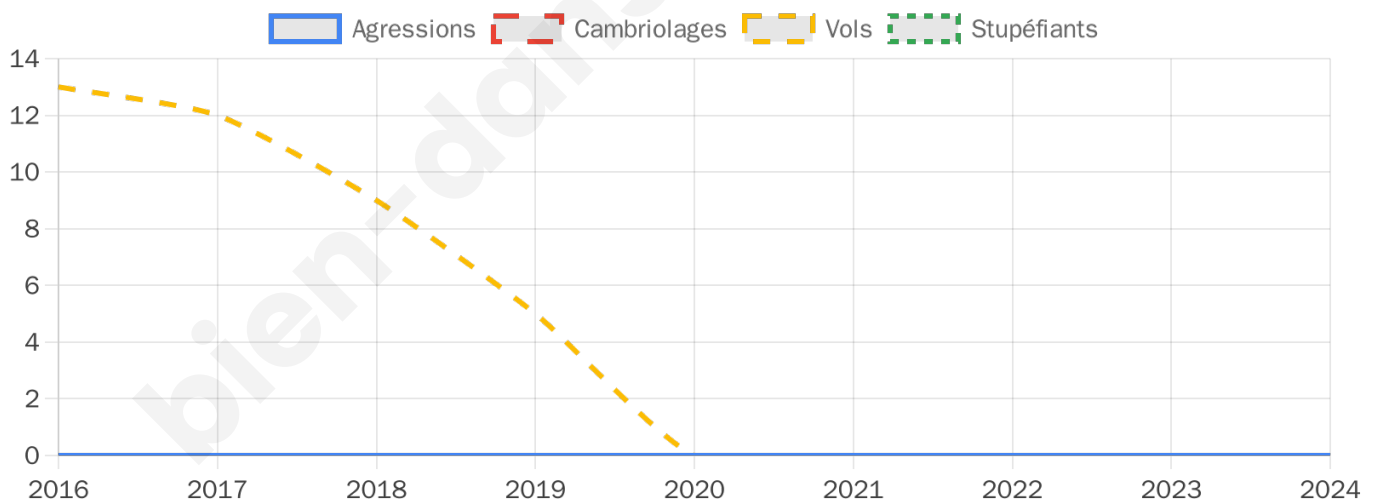
0



Stupéfiants

0

## Evolution du nombre d'infractions



## Pour comparer

(en proportion du nombre d'habitants)



Sources : Bases statistiques communale, départementale et régionale de la délinquance enregistrée par la police et la gendarmerie nationales selon les dernières parutions officielles de 2025 portant sur l'année 2024 ([data.gouv](https://data.gouv.fr)).

Agressions physiques / sexuelles : Violences sexuelles, coups et blessures volontaires intrafamiliaux, coups et blessures volontaires, autres coups, blessures volontaires et vols violents sans arme.

Cambriolages : Cambriolages de logements.

Vols : Vols avec armes, vols d'accessoires sur véhicules, vols dans les véhicules, vols de véhicules, vols sans violence contre des personnes, destructions, dégradations volontaires et escroqueries.

Stupéfiants : Trafic de stupéfiants dont (AFD) et usage de stupéfiants.

# Services à la population



## Commerce

Hypermarché	X <a href="#">Barentin</a> 4km
Supermarché	X <a href="#">Barentin</a> 3km
Superette	X <a href="#">Barentin</a> 3km
Boulangerie	1
Boucherie	X <a href="#">Barentin</a> 3km
Restaurant	X <a href="#">Barentin</a> 2km
Garage	1
Station-service	X <a href="#">Barentin</a> 3km
Banque	X <a href="#">Barentin</a> 3km
La poste	1
Coiffeur	X <a href="#">Bouville</a> 2km
Tabac	X <a href="#">Malaunay</a> 9km
Bars / discothèque	2
Bibliothèque	X <a href="#">Barentin</a> 3km
Cinéma	X <a href="#">Mont-Saint-Aignan</a> 14km
Vétérinaire	X <a href="#">Barentin</a> 3km



## Santé

Pharmacie	X <a href="#">Barentin</a> 3km
Hôpital	X <a href="#">Mont-Saint-Aignan</a> 14km
Laboratoire d'analyses médicales	X <a href="#">Barentin</a> 3km
Etablissement pour handicapé	X <a href="#">Barentin</a> 3km
EHPA	X <a href="#">Barentin</a> 3km
Médecin	1
Dentiste	X <a href="#">Barentin</a> 3km
Chirurgien	X <a href="#">Yvetot</a> 15km
Dermatologue	X <a href="#">Barentin</a> 3km
Anesthésiste	X <a href="#">Yvetot</a> 16km
Gastro-entérologue	X <a href="#">Yvetot</a> 16km
Gynécologue	X <a href="#">Yvetot</a> 15km
Cancérologue	X <a href="#">Rouen</a> 17km
Neurologue	X <a href="#">Bois-Guillaume</a> 16km
Ophthalmologue	X <a href="#">Barentin</a> 2km
ORL	X <a href="#">Yvetot</a> 16km
Cardiologue	X <a href="#">Barentin</a> 3km
Pédiatre	X <a href="#">Maromme</a> 11km
Pneumologue	X <a href="#">Rouen</a> 16km
Psychologue	X <a href="#">Mont-Saint-Aignan</a> 14km
Radiologue	X <a href="#">Barentin</a> 3km
Rhumatologue	X <a href="#">Maromme</a> 11km
Sage-femme	X <a href="#">Barentin</a> 3km



## Éducation

Crèche	1
Ecole maternelle Public	X <a href="#">Barentin</a> 3km
Ecole maternelle Privé	X <a href="#">Morainville-Jouveaux</a> 49km
Ecole primaire Public	1
Ecole primaire Privé	X <a href="#">Pavilly</a> 5km
Collège Public	X <a href="#">Barentin</a> 3km
Collège Privé	X <a href="#">Déville-lès-Rouen</a> 13km
Lycée Public	X <a href="#">Barentin</a> 3km
Lycée Privé	X <a href="#">Yvetot</a> 15km

Sources : Base Sirene des entreprises et de leurs établissements selon les dernières parutions officielles de 2025 portant sur l'année 2024 ([data.gouv](#)). Liste, localisation et tarifs des professionnels de santé selon les dernières parutions officielles de 2025 portant sur l'année 2024 ([opendatasoft](#)) et FINISS Extraction du Fichier des établissements selon les dernières parutions officielles de 2025 portant sur l'année 2024 ([data.gouv](#)). Adresse et géolocalisation des établissements d'enseignement du premier et second degrés selon les dernières parutions officielles de 2025 portant sur l'année 2024 ([data.education.gouv](#))

## Villes autour de Villers-Écalles

Ville	Habitants	Superficie	Pop densité	Pop active	Taux chômage	Revenu moyen	Prix immobilier
Saint-Paër	1 308	18 km <sup>2</sup>	73 h/km <sup>2</sup>	46.9%	4.1%	25 090 €/an	1 569 €/m <sup>2</sup>
Barentin (6 avis)	12 022	12 km <sup>2</sup>	1 002 h/km <sup>2</sup>	45.9%	5.9%	21 650 €/an	1 832 €/m <sup>2</sup>
Saint-Pierre-de-Varengueville (2 avis)	2 322	13 km <sup>2</sup>	179 h/km <sup>2</sup>	44.1%	4%	25 000 €/an	1 864 €/m <sup>2</sup>
Bouville	1 039	12 km <sup>2</sup>	87 h/km <sup>2</sup>	43.7%	1.9%	25 380 €/an	1 681 €/m <sup>2</sup>
Roumare	1 560	10 km <sup>2</sup>	156 h/km <sup>2</sup>	45.2%	3.3%	28 540 €/an	2 034 €/m <sup>2</sup>
Épinay-sur-Duclair	521	6 km <sup>2</sup>	87 h/km <sup>2</sup>	54.3%	3.8%	23 170 €/an	1 810 €/m <sup>2</sup>
Sainte-Marguerite-sur-Duclair (2 avis)	2 020	7 km <sup>2</sup>	289 h/km <sup>2</sup>	50%	3.4%	25 590 €/an	1 830 €/m <sup>2</sup>
Pavilly (4 avis)	6 029	14 km <sup>2</sup>	431 h/km <sup>2</sup>	46.7%	5.7%	21 290 €/an	1 934 €/m <sup>2</sup>
Blacqueville	660	10 km <sup>2</sup>	66 h/km <sup>2</sup>	54.4%	2.9%	25 470 €/an	2 009 €/m <sup>2</sup>
Mesnil-Panneville	766	11 km <sup>2</sup>	70 h/km <sup>2</sup>	51%	4%	24 260 €/an	1 760 €/m <sup>2</sup>
Pissy-Pôville	1 276	11 km <sup>2</sup>	116 h/km <sup>2</sup>	46.6%	3.9%	26 740 €/an	1 895 €/m <sup>2</sup>
Duclair (4 avis)	3 996	10 km <sup>2</sup>	400 h/km <sup>2</sup>	43.3%	4.5%	22 810 €/an	1 811 €/m <sup>2</sup>
Hénouville	1 406	10 km <sup>2</sup>	141 h/km <sup>2</sup>	44.1%	2.1%	28 850 €/an	2 209 €/m <sup>2</sup>
Saint Martin de l'If	1 736	22 km <sup>2</sup>	79 h/km <sup>2</sup>	49.2%	4.6%	23 490 €/an	1 678 €/m <sup>2</sup>
Fresquiennes	1 079	13 km <sup>2</sup>	83 h/km <sup>2</sup>	50.7%	1.9%	26 930 €/an	1 609 €/m <sup>2</sup>

# Avis sur la ville de Villers-Écalles



## Moyenne par critère



## Villes autour de Villers-Écalles

Ville	Note globale	Sécurité	Éducation	Sport Loisir	Environnement	Vie pratique
Saint-Paër	-	-	-	-	-	-
Barentin (6 avis)	3.9	4.0	4.0	3.8	3.7	3.8
Saint-Pierre-de-Varengeville (2 avis)	3.9	3.5	4.0	3.0	4.5	4.5
Bouville	-	-	-	-	-	-
Roumare	-	-	-	-	-	-
Épinay-sur-Duclair	-	-	-	-	-	-
Sainte-Marguerite-sur-Duclair (2 avis)	2.4	3.5	3.0	2.0	1.0	2.5
Pavilly (4 avis)	4.3	4.5	4.3	4.5	4.3	4.0
Blacqueville	-	-	-	-	-	-
Mesnil-Panneville	-	-	-	-	-	-
Pissy-Pôville	-	-	-	-	-	-
Duclair (4 avis)	4.1	4.3	4.0	4.0	4.0	4.0
Hénoville	-	-	-	-	-	-
Saint Martin de l'If	-	-	-	-	-	-
Fresquiennes	-	-	-	-	-	-



# **Vous aimez votre ville ? Notez-la !**

Et faites-nous part de vos remarques constructives



Avec

**BIEN** dans ma **VILLE** 