



Version web

Ville de Villers-devant-Dun

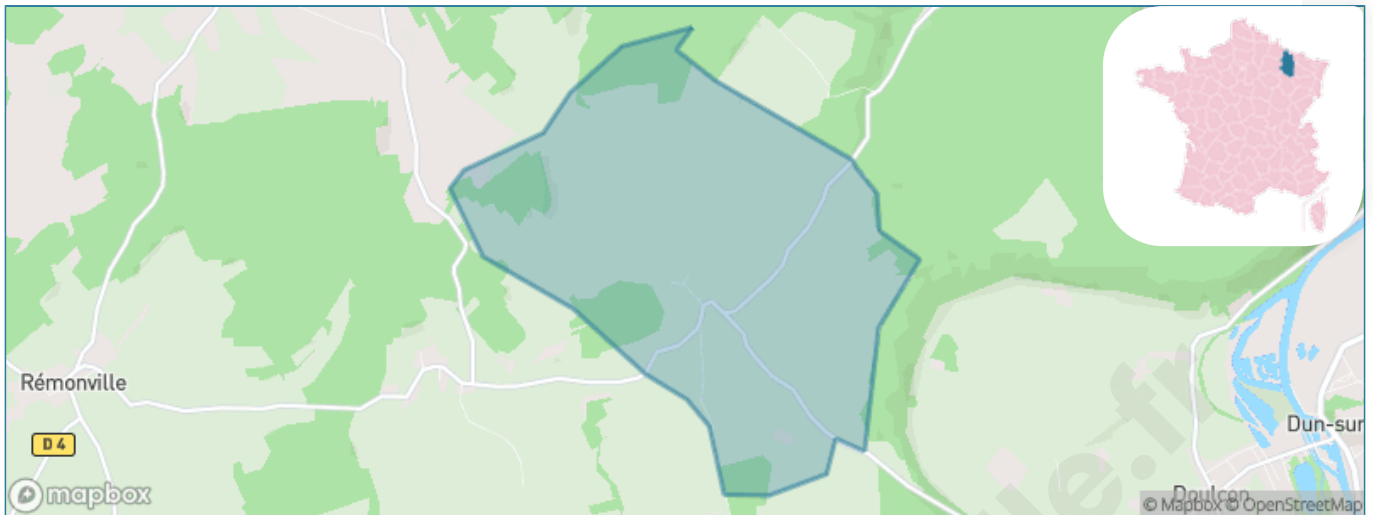
Présenté par

BIEN dans ma **VILLE** 

Sommaire

Situation géographique	3
Statistiques sur la population	4
Evolution du nombre d'habitants	4
Tranche d'âge	5
0-14 ans	5
15-29 ans	5
30-44 ans	5
45-59 ans	5
60-74 ans	5
75-89 ans	5
90 ans et +	5
Activité professionnelle	5
Agriculteurs	5
Artisans, Commerçants	5
Cadres et sup.	5
Professions intermédiaires	5
Employé	5
Ouvrier	5
Retraité	5
Autres	5
Niveau de diplôme	6
Sans diplôme ou CEP	6
Brevet, BEPC, DNB	6
CAP-BEP ou équivalent	6
BAC ou équivalent	6
BAC+2	6
BAC+3 ou +4	6
BAC+5 ou plus	6
Composition des ménages	6
Couple sans enfant	6
Couple avec enfant(s)	6
Famille monoparentale	6
Colocation / Autre	6
Personnes seules	6
Profils électoraux	7
Premier tour	7
Sécurité	8
Evolution du nombre d'infractions	8
Pour comparer	9
Services à la population	10
Commerce	10
Éducation	10
Villes autour de Villers-devant-Dun	12

Situation géographique



i Informations clés

- **Région** : Grand Est
- **Département** : Meuse
- **Code postal** : 55110
- **Superficie** : 8 km²



Statistiques sur la population



Nombre d'habitants

52



Age moyen

48 ans



Pop active

46.2%



Taux chômage

13.3%



Pop densité

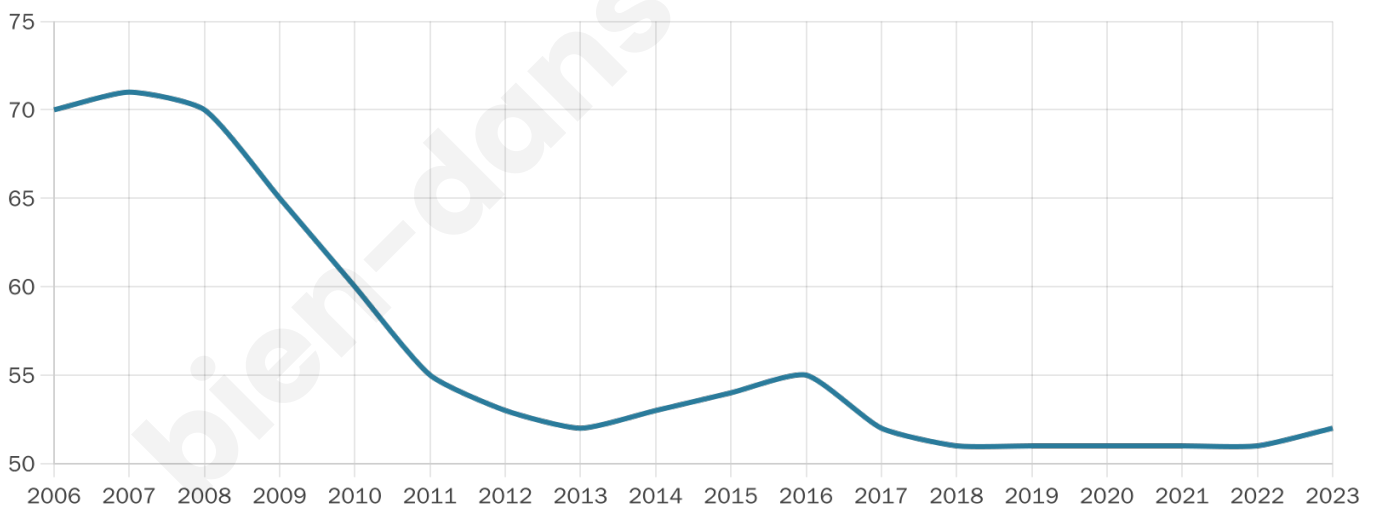
7 h/km²



Revenu moyen

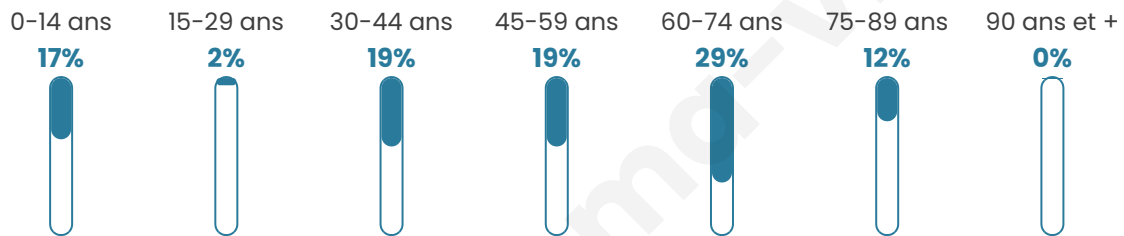
NC

Evolution du nombre d'habitants

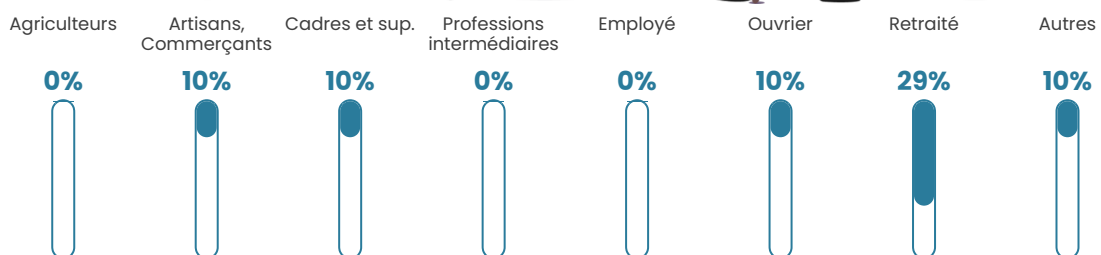


Sources : Institut national de la statistique et des études économiques (insee) selon Les dernières parutions officielles de 2024 portant sur les années 2020, 2021 et 2022.


Tranche d'âge



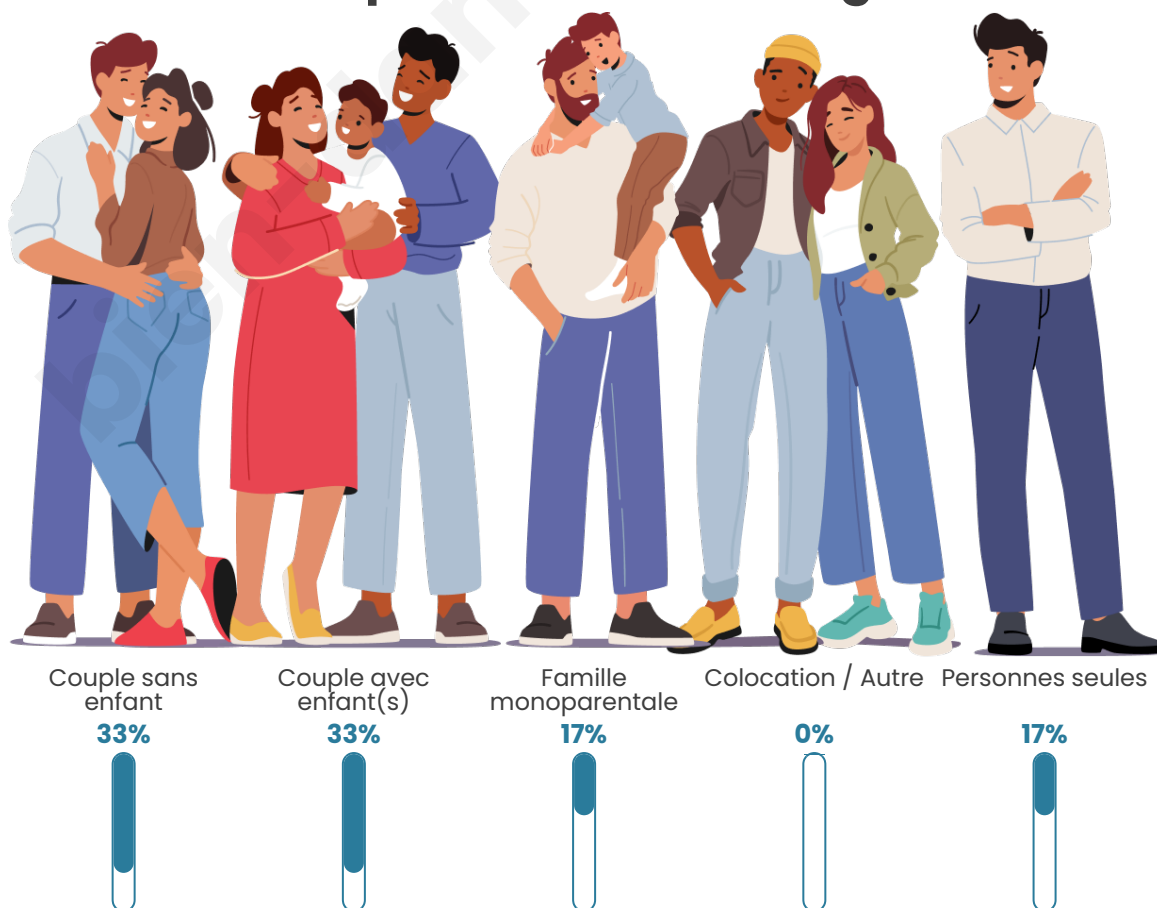
Activité professionnelle



Niveau de diplôme














Composition des ménages



Profils électoraux

Premier tour

	Emmanuel MACRON	31.37 %
	Marine LE PEN	29.41 %
	Éric ZEMMOUR	7.84 %
	Jean-Luc MÉLENCHON	7.84 %
	Anne HIDALGO	7.84 %
	Yannick JADOT	3.92 %
	Valérie PÉCRESSE	3.92 %
	Nicolas DUPONT- AIGNAN	3.92 %
	Fabien ROUSSEL	1.96 %
	Jean LASSALLE	1.96 %
	Nathalie ARTHAUD	0.00 %
	Philippe POUTOU	0.00 %



60 inscrits

Participation : 86.67%

Votes blancs : 1.92%

Votes nuls : 0.00%

Second tour

	Emmanuel MACRON	39,13 %
	Marine LE PEN	60,87 %

60 inscrits

Participation : 81.67%

Votes blancs : 4.08%

Votes nuls : 2.04%

Sécurité



Agressions physiques / sexuelles

0



Cambriolages

0



Vols / dégradations

0



Stupéfiants

0

Evolution du nombre d'infractions



Pour comparer

(en proportion du nombre d'habitants)



Sources : Bases statistiques communale, départementale et régionale de la délinquance enregistrée par la police et la gendarmerie nationales selon les dernières parutions officielles de 2025 portant sur l'année 2024 ([data.gouv](https://data.gouv.fr)).

Agresions physiques / sexuelles : Violences sexuelles, coups et blessures volontaires intrafamiliaux, coups et blessures volontaires, autres coups, blessures volontaires et vols violents sans arme.

Cambriolages : Cambriolages de logements.

Vols : Vols avec armes, vols d'accessoires sur véhicules, vols dans les véhicules, vols de véhicules, vols sans violence contre des personnes, destructions, dégradations volontaires et escroqueries.

Stupéfiants : Trafic de stupéfiants dont (AFD) et usage de stupéfiants.

Services à la population



Commerce

Hypermarché	X <u>Montmédy</u> 22km
Supermarché	X <u>Dun-sur-Meuse</u> 5km
Superette	X <u>Doulcon</u> 5km
Boulangerie	X <u>Dun-sur-Meuse</u> 5km
Boucherie	X <u>Doulcon</u> 5km
Restaurant	X <u>Dun-sur-Meuse</u> 5km
Garage	X <u>Cléry-le-Grand</u> 5km
Station-service	X <u>Dun-sur-Meuse</u> 5km
Banque	X <u>Dun-sur-Meuse</u> 5km
La poste	X <u>Bergerac</u> 9km
Coiffeur	1
Tabac	X <u>Dun-sur-Meuse</u> 5km
Bars / discothèque	X <u>Doulcon</u> 5km
Bibliothèque	X <u>Doulcon</u> 5km
Cinéma	X <u>Verdun</u> 34km
Vétérinaire	X <u>Dun-sur-Meuse</u> 5km



Santé

Pharmacie	X <u>Dun-sur-Meuse</u> 5km
Hôpital	X <u>Montmédy</u> 22km
Laboratoire d'analyses médicales	X <u>Vouziers</u> 30km
Etablissement pour handicapé	X <u>Stenay</u> 11km
EHPA	X <u>Dun-sur-Meuse</u> 5km
Médecin	X <u>Dun-sur-Meuse</u> 5km
Dentiste	X <u>Doulcon</u> 5km
Chirurgien	X <u>Velosnes</u> 27km
Dermatologue	X <u>Verdun</u> 33km
Anesthésiste	X <u>Bazeilles</u> 33km
Gastro-entérologue	X <u>Bazeilles</u> 33km
Gynécologue	X <u>Verdun</u> 33km
Cancérologue	X <u>Thionville</u> 75km
Neurologue	X <u>Charleville-Mézières</u> 47km
Ophtalmologue	X <u>Verdun</u> 32km
ORL	X <u>Sedan</u> 36km
Cardiologue	X <u>Montmédy</u> 23km
Pédiatre	X <u>Verdun</u> 33km
Pneumologue	X <u>Verdun</u> 33km
Psychologue	X <u>Carignan</u> 26km
Radiologue	X <u>Verdun</u> 33km
Rhumatologue	X <u>Sedan</u> 36km
Sage-femme	X <u>Varennes-en-Argonne</u> 20km



Éducation

Crèche	X <u>Cléry-le-Petit</u> 6km
Ecole maternelle Public	X <u>Stenay</u> 12km
Ecole maternelle Privé	X <u>Charleville-Mézières</u> 51km
Ecole primaire Public	X <u>Dun-sur-Meuse</u> 6km
Ecole primaire Privé	X <u>Stenay</u> 11km
Collège Public	X <u>Stenay</u> 11km
Collège Privé	X <u>Vouziers</u> 30km
Lycée Public	X <u>Stenay</u> 11km
Lycée Privé	X <u>Vouziers</u> 30km

([data.gouv](#)). Liste, localisation et tarifs des professionnels de santé selon les dernières parutions officielles de 2025 portant sur l'année 2024 ([opendatasoft](#)) et FINISS Extraction du Fichier des établissements selon les dernières parutions officielles de 2025 portant sur l'année 2024 ([data.gouv](#)). Adresse et géolocalisation des établissements d'enseignement du premier et second degrés selon les dernières parutions officielles de 2025 portant sur l'année 2024 ([data.education.gouv](#))

bien-dans-ma-ville.fr

Villes autour de Villers-devant-Dun

Ville	Habitants	Superficie	Pop densité	Pop active	Taux chômage	Revenu moyen	Prix immobilier
Aincreville	80	9 km ²	9 h/km ²	42.5%	1.3%	NC	923 €/m ²
Mont-devant-Sassey	103	8 km ²	13 h/km ²	28.2%	0%	20 930 €/an	999 €/m ²
Montigny-devant-Sassey (1 avis)	132	9 km ²	15 h/km ²	36.4%	7.6%	22 940 €/an	484 €/m ²
Tailly	182	39 km ²	5 h/km ²	42.3%	2.7%	20 630 €/an	NC
Cléry-le-Grand	88	7 km ²	13 h/km ²	43.2%	5.7%	NC	843 €/m ²
Sassey-sur-Meuse	93	4 km ²	23 h/km ²	35.5%	5.4%	NC	528 €/m ²
Dun-sur-Meuse (2 avis)	585	6 km ²	98 h/km ²	39.8%	6%	18 820 €/an	1 070 €/m ²
Doulcon	421	8 km ²	53 h/km ²	37.8%	5.9%	21 420 €/an	855 €/m ²
Halles-sous-les-Côtes	138	5 km ²	28 h/km ²	47.8%	1.4%	22 190 €/an	1 067 €/m ²
Saulmory-Villefranche	82	6 km ²	14 h/km ²	40.2%	1.2%	NC	870 €/m ²
Milly-sur-Bradon	148	10 km ²	15 h/km ²	35.8%	10.1%	19 580 €/an	803 €/m ²
Bantheville	102	14 km ²	7 h/km ²	48%	2%	22 360 €/an	1 032 €/m ²
Nouart	114	17 km ²	7 h/km ²	36%	6.1%	18 390 €/an	NC
Cléry-le-Petit	183	4 km ²	46 h/km ²	42.6%	6%	21 380 €/an	1 435 €/m ²
Cunel	23	4 km ²	6 h/km ²	39.1%	17.4%	NC	324 €/m ²

bien-dans-ma-ville.fr



Vous aimez votre ville ? Notez-la !

Et faites-nous part de vos remarques constructives



Avec

BIEN dans ma **VILLE** 