



Version web

Ville de Villers-Chemin- et-Mont-lès-Étrelles

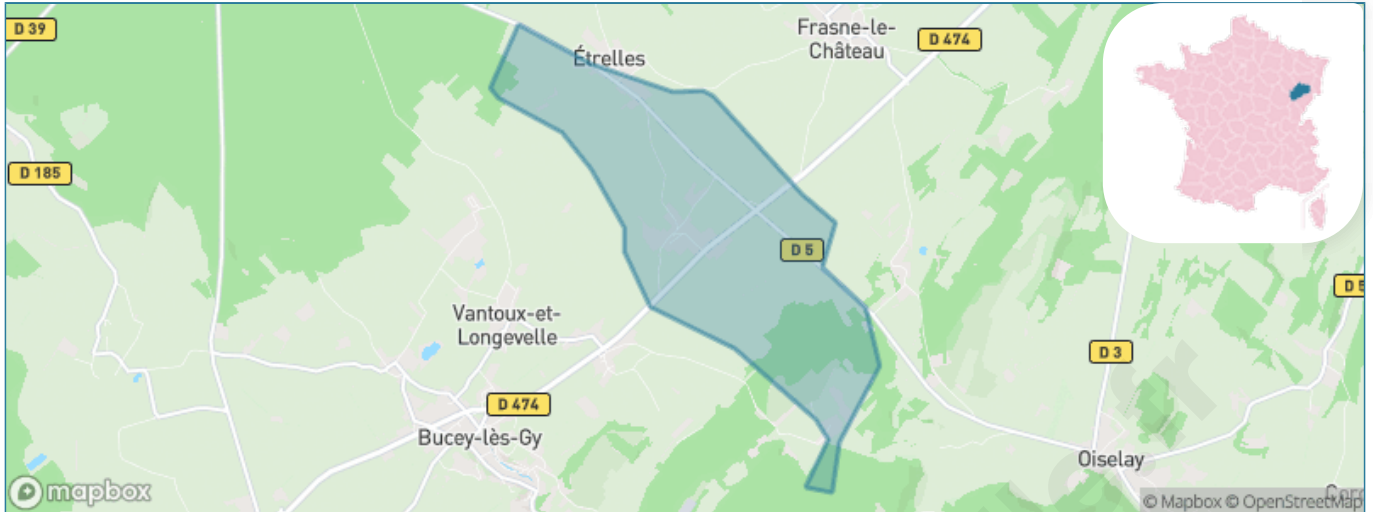
Présenté par

BIEN dans
ma **VILLE** 

Sommaire

Situation géographique	3
Statistiques sur la population	4
Evolution du nombre d'habitants	4
Tranche d'âge	5
0-14 ans	5
15-29 ans	5
30-44 ans	5
45-59 ans	5
60-74 ans	5
75-89 ans	5
90 ans et +	5
Activité professionnelle	5
Agriculteurs	5
Artisans, Commerçants	5
Cadres et sup.	5
Professions intermédiaires	5
Employé	5
Ouvrier	5
Retraité	5
Autres	5
Niveau de diplôme	6
Sans diplôme ou CEP	6
Brevet, BEPC, DNB	6
CAP-BEP ou équivalent	6
BAC ou équivalent	6
BAC+2	6
BAC+3 ou +4	6
BAC+5 ou plus	6
Composition des ménages	6
Couple sans enfant	6
Couple avec enfant(s)	6
Famille monoparentale	6
Colocation / Autre	6
Personnes seules	6
Profils électoraux	7
Premier tour	7
Sécurité	8
Evolution du nombre d'infractions	8
Pour comparer	9
Services à la population	10
Commerce	10
Éducation	10
Villes autour de Villers-Chemin-et-Mont-lès-Étrelles	11

Situation géographique



i Informations clés

- **Région** : Bourgogne-Franche-Comté
- **Département** : Haute-Saône
- **Code postal** : 70700
- **Superficie** : 7 km²

RÉGION
BOURGOGNE
FRANCHE
COMTE



Statistiques sur la population



Nombre d'habitants

124



Age moyen

40 ans



Pop active

49.2%



Taux chômage

2.9%



Pop densité

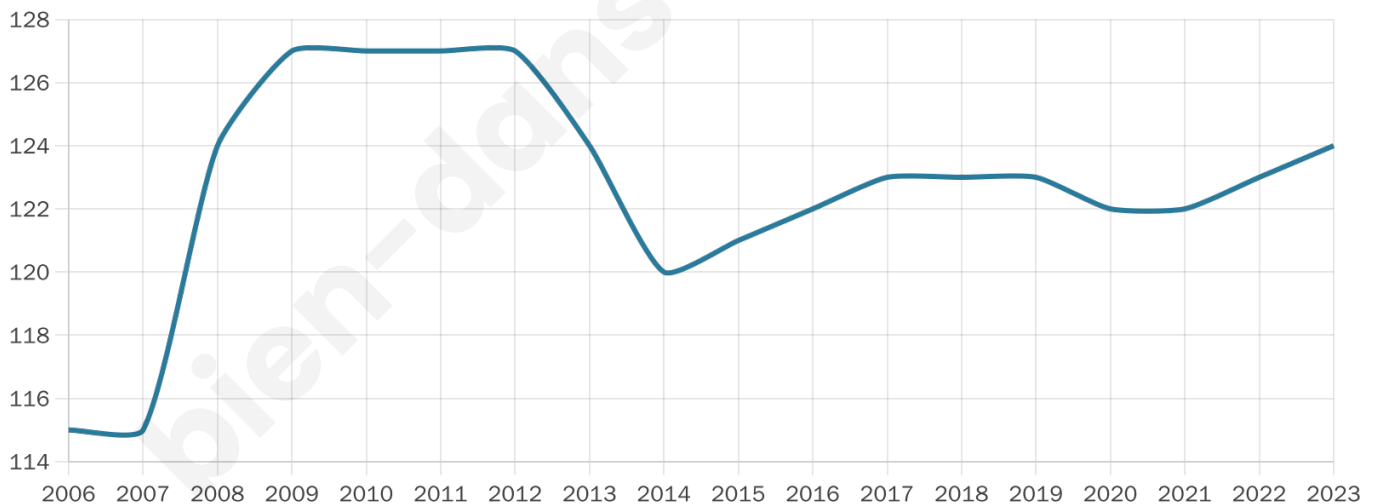
18 h/km²



Revenu moyen

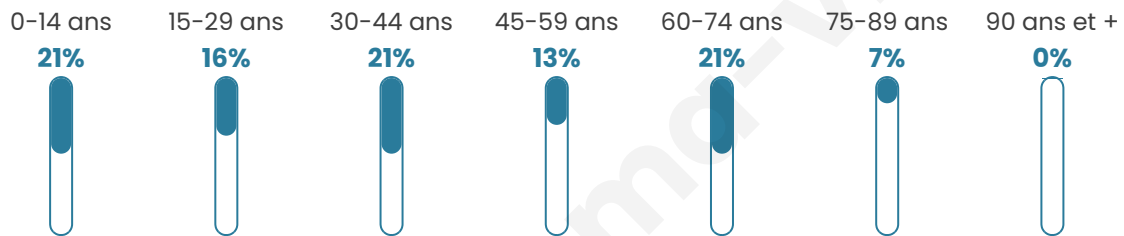
22 960 €/an

Evolution du nombre d'habitants

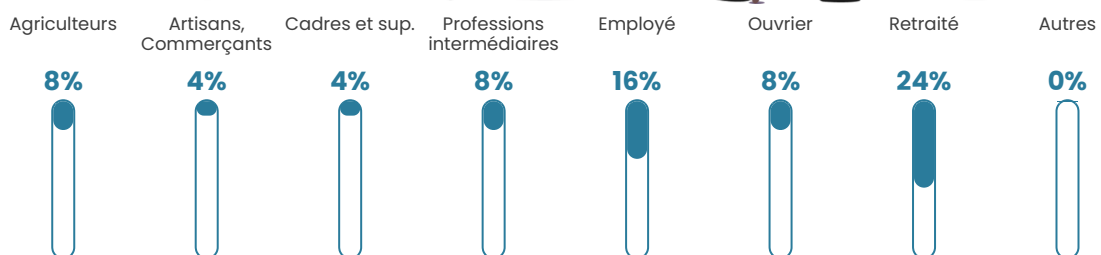


Sources : Institut national de la statistique et des études économiques (insee) selon Les dernières parutions officielles de 2024 portant sur les années 2020, 2021 et 2022.


Tranche d'âge




Activité professionnelle



Niveau de diplôme



Composition des ménages



Profils électoraux

Premier tour

	Emmanuel MACRON	33.80 %
	Marine LE PEN	30.99 %
	Jean-Luc MÉLENCHON	12.68 %
	Éric ZEMMOUR	9.86 %
	Yannick JADOT	5.63 %
	Jean LASSALLE	4.23 %
	Valérie PÉCRESE	1.41 %
	Nicolas DUPONT- AIGNAN	1.41 %
	Nathalie ARTHAUD	0.00 %
	Fabien ROUSSEL	0.00 %
	Anne HIDALGO	0.00 %
	Philippe POUTOU	0.00 %



101 inscrits

Participation : 76.24%

Votes blancs : 6.49%

Votes nuls : 1.30%

Second tour

	Emmanuel MACRON	49,32 %
	Marine LE PEN	50,68 %

101 inscrits

Participation : 78.22%

Votes blancs : 6.33%

Votes nuls : 1.27%

Sécurité



Agressions physiques / sexuelles

0



Cambriolages

0



Vols / dégradations

0



Stupéfiants

0

Evolution du nombre d'infractions



Pour comparer

(en proportion du nombre d'habitants)



Sources : Bases statistiques communale, départementale et régionale de la délinquance enregistrée par la police et la gendarmerie nationales selon les dernières parutions officielles de 2025 portant sur l'année 2024 ([data.gouv](https://data.gouv.fr)).

Agressions physiques / sexuelles : Violences sexuelles, coups et blessures volontaires intrafamiliaux, coups et blessures volontaires, autres coups, blessures volontaires et vols violents sans arme.

Cambriolages : Cambriolages de logements.

Vols : Vols avec armes, vols d'accessoires sur véhicules, vols dans les véhicules, vols de véhicules, vols sans violence contre des personnes, destructions, dégradations volontaires et escroqueries.

Stupéfiants : Trafic de stupéfiants dont (AFD) et usage de stupéfiants.

Services à la population



Commerce

Hypermarché	X <u>Cussey-sur-l'Ognon</u> 13km
Supermarché	X <u>Bucey-lès-Gy</u> 2km
Superette	X <u>Bonnevent-Velloreille</u> 7km
Boulangerie	X <u>Bucey-lès-Gy</u> 2km
Boucherie	X <u>Fretigney-et-Velloreille</u> 6km
Restaurant	X <u>Bucey-lès-Gy</u> 3km
Garage	X <u>Bucey-lès-Gy</u> 3km
Station-service	X <u>Bucey-lès-Gy</u> 3km
Banque	X <u>Gy</u> 6km
La poste	X <u>Cussey-sur-l'Ognon</u> 13km
Coiffeur	X <u>Velleclaire</u> 2km
Tabac	X <u>Fresne-Saint-Mamès</u> 12km
Bars / discothèque	X <u>Gy</u> 5km
Bibliothèque	X <u>Burgille</u> 20km
Cinéma	X <u>Gray</u> 20km
Vétérinaire	X <u>Gy</u> 6km



Santé

Pharmacie	X <u>Gy</u> 5km
Hôpital	X <u>Gray</u> 21km
Laboratoire d'analyses médicales	X <u>École-Valentin</u> 20km
Etablissement pour handicapé	X <u>Choye</u> 10km
EHPA	X <u>Gy</u> 6km
Médecin	X <u>Gy</u> 6km
Dentiste	X <u>Cussey-sur-l'Ognon</u> 13km
Chirurgien	X <u>Tallenay</u> 19km
Dermatologue	X <u>Gray</u> 21km
Anesthésiste	X <u>Besançon</u> 24km
Gastro-entérologue	X <u>Besançon</u> 23km
Gynécologue	X <u>Besançon</u> 24km
Cancérologue	X 0km
Neurologue	X <u>Besançon</u> 25km
Ophtalmologue	X <u>Besançon</u> 25km
ORL	X <u>Besançon</u> 24km
Cardiologue	X <u>Besançon</u> 23km
Pédiatre	X <u>Besançon</u> 24km
Pneumologue	X <u>Besançon</u> 25km
Psychologue	X <u>Châtillon-le-Duc</u> 18km
Radiologue	X <u>Besançon</u> 23km
Rhumatologue	X <u>Besançon</u> 24km
Sage-femme	X <u>Rioz</u> 15km



Éducation

Crèche	X <u>Gy</u> 6km
Ecole maternelle Public	X <u>Recologne-lès-Rioz</u> 9km
Ecole maternelle Privé	X <u>Lutterbach</u> 112km
Ecole primaire Public	X <u>Gy</u> 6km
Ecole primaire Privé	X <u>Gy</u> 6km
Collège Public	X <u>Gy</u> 6km
Collège Privé	X <u>Gy</u> 6km
Lycée Public	X <u>Gray</u> 21km
Lycée Privé	X <u>Gray</u> 21km

Sources : Base Sirene des entreprises et de leurs établissements selon les dernières parutions officielles de 2025 portant sur l'année 2024 ([data.gouv](https://data.gouv.fr)). Liste, localisation et tarifs des professionnels de santé selon les dernières parutions officielles de 2025 portant sur l'année 2024 ([opendatasoft](https://opendatasoft.com)) et FINESS Extraction du Fichier des établissements selon les dernières parutions officielles de 2025 portant sur l'année 2024 ([data.gouv](https://data.gouv.fr)). Adresse et géolocalisation des établissements d'enseignement du premier et second degrés selon les dernières parutions officielles de 2025 portant sur l'année 2024 ([data.education.gouv](https://data.education.gouv.fr))

Villes autour de Villers-Chemin-et-Mont-lès-Étrelles

Ville	Habitants	Superficie	Pop densité	Pop active	Taux chômage	Revenu moyen	Prix immobilier
Velleclair	100	4 km ²	25 h/km ²	53%	6%	23 570 €/an	1 197 €/m ²
Vantoux-et-Longeville	176	9 km ²	20 h/km ²	48.9%	1.1%	23 600 €/an	917 €/m ²
Étrelles-et-la-Montbleuse	105	6 km ²	18 h/km ²	47.6%	5.7%	23 300 €/an	537 €/m ²
Bucey-lès-Gy (1 avis)	575	21 km ²	27 h/km ²	47%	4.2%	22 960 €/an	1 094 €/m ²
Vellefrey-et-Vellefrange	108	7 km ²	15 h/km ²	57.4%	4.6%	20 630 €/an	570 €/m ²
Vaux-le-Moncelot	78	7 km ²	11 h/km ²	44.9%	3.8%	NC	1 407 €/m ²
Frasne-le-Château	294	12 km ²	25 h/km ²	46.9%	4.8%	23 340 €/an	982 €/m ²
Oiselay-et-Grachaux (1 avis)	437	23 km ²	19 h/km ²	47.6%	2.7%	23 250 €/an	1 629 €/m ²
Vellemoz	87	4 km ²	22 h/km ²	42.5%	3.4%	NC	1 917 €/m ²
La Chapelle-Saint-Quillain	142	10 km ²	14 h/km ²	48.6%	2.1%	22 000 €/an	1 207 €/m ²
Gy (3 avis)	1 049	24 km ²	44 h/km ²	40.4%	2.2%	22 870 €/an	1 036 €/m ²
Angirey	152	8 km ²	19 h/km ²	52%	7.9%	20 150 €/an	638 €/m ²
Citey	100	5 km ²	20 h/km ²	56%	2%	23 410 €/an	2 362 €/m ²
Bonnevent-Velloreille (1 avis)	425	5 km ²	85 h/km ²	45.2%	2.6%	23 060 €/an	1 247 €/m ²
Les Bâties	75	7 km ²	11 h/km ²	50.7%	6.7%	NC	684 €/m ²

bien-dans-ma-ville.fr



Vous aimez votre ville ? Notez-la !

Et faites-nous part de vos remarques constructives



Avec

BIEN dans
ma **VILLE** 