



Version web

# Ville de Villers-Canivet

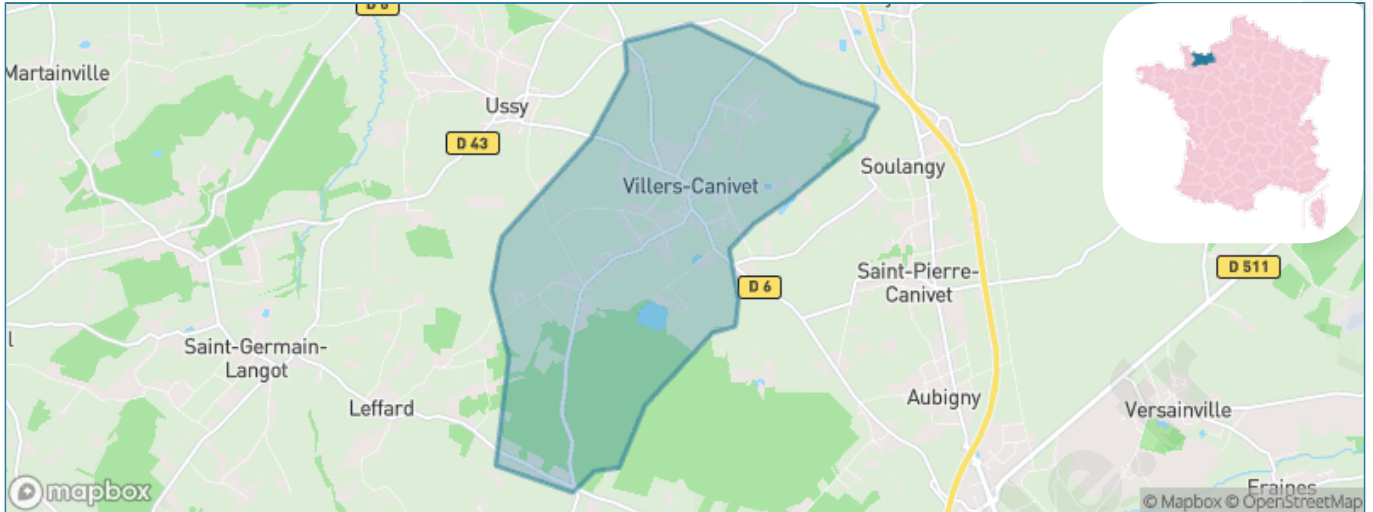
Présenté par

**BIEN** dans  
ma **VILLE** 

# Sommaire

Situation géographique .....	3
Statistiques sur la population .....	4
Evolution du nombre d'habitants .....	4
Tranche d'âge .....	5
0-14 ans .....	5
15-29 ans .....	5
30-44 ans .....	5
45-59 ans .....	5
60-74 ans .....	5
75-89 ans .....	5
90 ans et + .....	5
Activité professionnelle .....	5
Agriculteurs .....	5
Artisans, Commerçants .....	5
Cadres et sup. ....	5
Professions intermédiaires .....	5
Employé .....	5
Ouvrier .....	5
Retraité .....	5
Autres .....	5
Niveau de diplôme .....	6
Sans diplôme ou CEP .....	6
Brevet, BEPC, DNB .....	6
CAP-BEP ou équivalent .....	6
BAC ou équivalent .....	6
BAC+2 .....	6
BAC+3 ou +4 .....	6
BAC+5 ou plus .....	6
Composition des ménages .....	6
Couple sans enfant .....	6
Couple avec enfant(s) .....	6
Famille monoparentale .....	6
Colocation / Autre .....	6
Personnes seules .....	6
Profils électoraux .....	7
Premier tour .....	7
Sécurité .....	8
Evolution du nombre d'infractions .....	8
Pour comparer .....	9
Services à la population .....	10
Commerce .....	10
Éducation .....	10
Villes autour de Villers-Canivet .....	11

# Situation géographique



## i Informations clés

- **Région** : Normandie
- **Département** : Calvados
- **Code postal** : 14420
- **Superficie** : 12 km<sup>2</sup>



RÉGION  
NORMANDIE



# Statistiques sur la population



Nombre d'habitants

**720**



Age moyen

**39 ans**



Pop active

**48.6%**



Taux chômage

**6.6%**



Pop densité

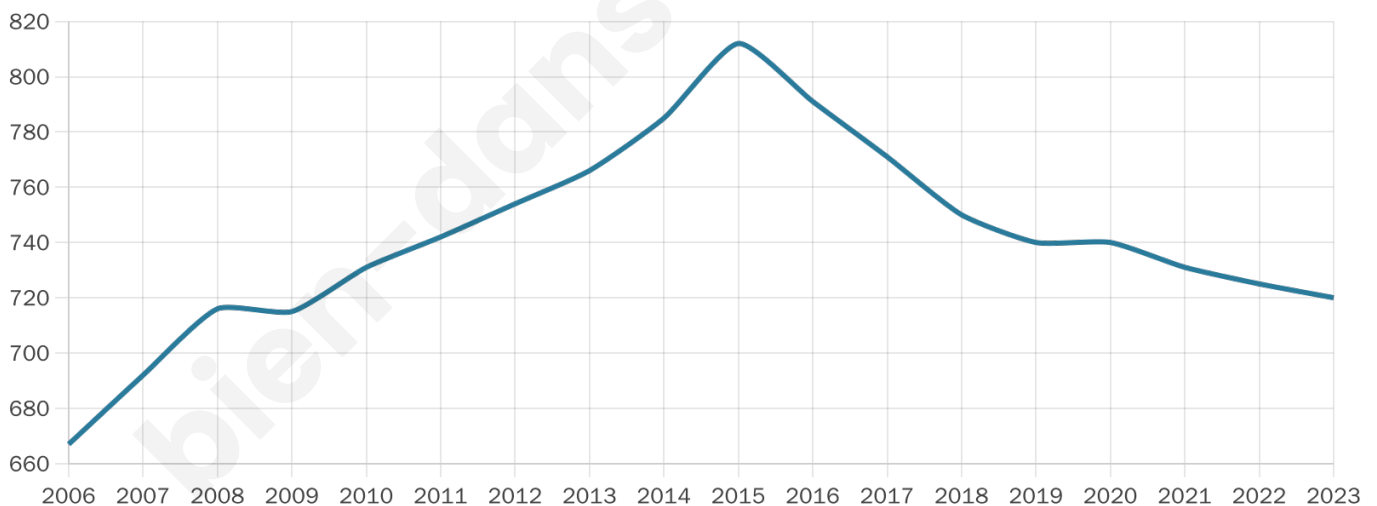
**60 h/km<sup>2</sup>**



Revenu moyen

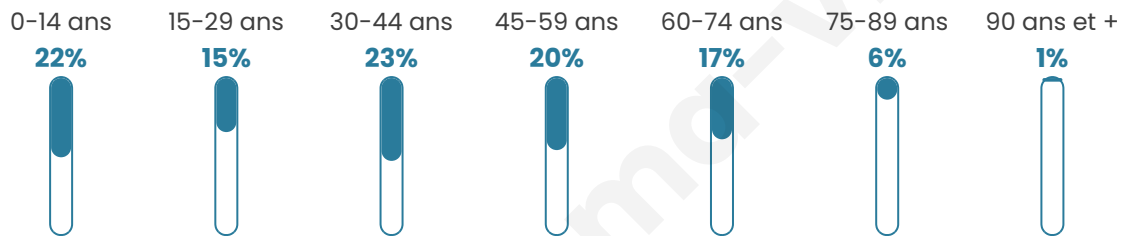
**23 020 €/an**

## Evolution du nombre d'habitants

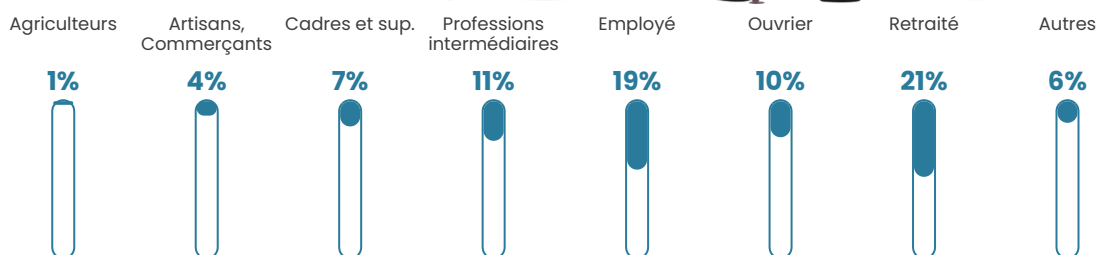


Sources : Institut national de la statistique et des études économiques (insee) selon Les dernières parutions officielles de 2024 portant sur les années 2020, 2021 et 2022.


## Tranche d'âge




## Activité professionnelle



## Niveau de diplôme













## Composition des ménages





# Profils électoraux

## Premier tour

	Marine LE PEN	28.78 %
	Emmanuel MACRON	28.36 %
	Jean-Luc MÉLENCHON	19.12 %
	Yannick JADOT	4.41 %
	Fabien ROUSSEL	3.99 %
	Anne HIDALGO	3.15 %
	Jean LASSALLE	2.94 %
	Valérie PÉCRESSE	2.52 %
	Éric ZEMMOUR	2.31 %
	Nicolas DUPONT-AIGNAN	2.10 %
	Philippe POUTOU	1.89 %
	Nathalie ARTHAUD	0.42 %

## Second tour

	Emmanuel MACRON	56,55 %
	Marine LE PEN	43,45 %

### 562 inscrits

Participation : 85.23%

Votes blancs : 7.72%

Votes nuls : 1.46%

### 562 inscrits

Participation : 86.65%

Votes blancs : 2.05%

Votes nuls : 0.21%

# Sécurité



Agressions physiques / sexuelles

0



Cambriolages

0



Vols / dégradations

0



Stupéfiants

0

## Evolution du nombre d'infractions



## Pour comparer

(en proportion du nombre d'habitants)



Sources : Bases statistiques communale, départementale et régionale de la délinquance enregistrée par la police et la gendarmerie nationales selon les dernières parutions officielles de 2025 portant sur l'année 2024 ([data.gouv](https://data.gouv.fr)).

Agressions physiques / sexuelles : Violences sexuelles, coups et blessures volontaires intrafamiliaux, coups et blessures volontaires, autres coups, blessures volontaires et vols violents sans arme.

Cambriolages : Cambriolages de logements.

Vols : Vols avec armes, vols d'accessoires sur véhicules, vols dans les véhicules, vols de véhicules, vols sans violence contre des personnes, destructions, dégradations volontaires et escroqueries.

Stupéfiants : Trafic de stupéfiants dont (AFD) et usage de stupéfiants.

# Services à la population



## Commerce

Hypermarché	X <a href="#">Saint-Pierre-en-Auge</a> 19km
Supermarché	X <a href="#">Potigny</a> 4km
Superette	X <a href="#">Ussy</a> 3km
Boulangerie	1
Boucherie	X <a href="#">Potigny</a> 4km
Restaurant	X <a href="#">Ussy</a> 3km
Garage	1
Station-service	X <a href="#">Potigny</a> 4km
Banque	X <a href="#">Potigny</a> 4km
La poste	X <a href="#">Falaise</a> 6km
Coiffeur	1
Tabac	X <a href="#">Saint-Pierre-en-Auge</a> 18km
Bars / discothèque	X <a href="#">Potigny</a> 4km
Bibliothèque	X <a href="#">Grainville-Langannerie</a> 9km
Cinéma	X <a href="#">Ussy</a> 3km
Vétérinaire	X <a href="#">Falaise</a> 4km



## Santé

Pharmacie	X <a href="#">Potigny</a> 4km
Hôpital	X <a href="#">Falaise</a> 6km
Laboratoire d'analyses médicales	X <a href="#">Falaise</a> 6km
Etablissement pour handicapé	X <a href="#">Falaise</a> 6km
EHPA	X <a href="#">Potigny</a> 4km
Médecin	X <a href="#">Potigny</a> 4km
Dentiste	X <a href="#">Potigny</a> 4km
Chirurgien	X <a href="#">Saint-Sylvain</a> 14km
Dermatologue	X <a href="#">Putanges-le-Lac</a> 19km
Anesthésiste	X <a href="#">Saint-Sylvain</a> 14km
Gastro-entérologue	X <a href="#">Saint-Martin-de-Fontenay</a> 22km
Gynécologue	X <a href="#">Saint-Pierre-en-Auge</a> 19km
Cancérologue	X <a href="#">Le Havre</a> 68km
Neurologue	X <a href="#">Caen</a> 27km
Ophthalmologue	X <a href="#">Fleury-sur-Orne</a> 25km
ORL	X <a href="#">Caen</a> 27km
Cardiologue	X <a href="#">Falaise</a> 6km
Pédiatre	X <a href="#">Fleury-sur-Orne</a> 25km
Pneumologue	X <a href="#">Caen</a> 27km
Psychologue	X <a href="#">Morteaux-Couliboeuf</a> 13km
Radiologue	X <a href="#">Caen</a> 27km
Rhumatologue	X <a href="#">Caen</a> 27km
Sage-femme	X <a href="#">Falaise</a> 6km



## Éducation

Crèche	X <a href="#">Soumont-Saint-Quentin</a> 5km
Ecole maternelle Public	X <a href="#">Soumont-Saint-Quentin</a> 5km
Ecole maternelle Privé	X <a href="#">Caen</a> 27km
Ecole primaire Public	X <a href="#">Saint-Pierre-Canivet</a> 2km
Ecole primaire Privé	X <a href="#">Falaise</a> 5km
Collège Public	X <a href="#">Potigny</a> 4km
Collège Privé	X <a href="#">Falaise</a> 5km
Lycée Public	X <a href="#">Falaise</a> 6km
Lycée Privé	X <a href="#">Giel-Courteilles</a> 19km

Sources : Base Sirene des entreprises et de leurs établissements selon les dernières parutions officielles de 2025 portant sur l'année 2024 ([data.gouv](#)). Liste, localisation et tarifs des professionnels de santé selon les dernières parutions officielles de 2025 portant sur l'année 2024 ([opendatasoft](#)) et FINISS Extraction du Fichier des établissements selon les dernières parutions officielles de 2025 portant sur l'année 2024 ([data.gouv](#)). Adresse et géolocalisation des établissements d'enseignement du premier et second degrés selon les dernières parutions officielles de 2025 portant sur l'année 2024 ([data.education.gouv](#))

## Villes autour de Villers-Canivet

Ville	Habitants	Superficie	Pop densité	Pop active	Taux chômage	Revenu moyen	Prix immobilier
Saint-Pierre-Canivet	462	7 km <sup>2</sup>	66 h/km <sup>2</sup>	46.1%	3.7%	22 890 €/an	3 056 €/m <sup>2</sup>
Aubigny	291	5 km <sup>2</sup>	58 h/km <sup>2</sup>	52.2%	4.1%	25 570 €/an	1 471 €/m <sup>2</sup>
Ussy	869	8 km <sup>2</sup>	109 h/km <sup>2</sup>	47.9%	3.9%	22 480 €/an	1 000 €/m <sup>2</sup>
Soulangy	249	7 km <sup>2</sup>	36 h/km <sup>2</sup>	46.2%	1.6%	23 640 €/an	832 €/m <sup>2</sup>
Bons-Tassilly	392	9 km <sup>2</sup>	44 h/km <sup>2</sup>	55.1%	3.1%	23 150 €/an	1 473 €/m <sup>2</sup>
Noron-l'Abbaye (1 avis)	327	7 km <sup>2</sup>	47 h/km <sup>2</sup>	46.5%	4.3%	22 840 €/an	1 224 €/m <sup>2</sup>
Potigny	2 089	4 km <sup>2</sup>	522 h/km <sup>2</sup>	45.3%	4.6%	21 040 €/an	1 281 €/m <sup>2</sup>
Leffard	204	6 km <sup>2</sup>	34 h/km <sup>2</sup>	46.6%	2%	20 710 €/an	1 248 €/m <sup>2</sup>
Martigny-sur-l'Ante	316	9 km <sup>2</sup>	35 h/km <sup>2</sup>	47.2%	2.5%	23 610 €/an	2 092 €/m <sup>2</sup>
Fontaine-le-Pin	333	8 km <sup>2</sup>	42 h/km <sup>2</sup>	50.8%	4.5%	23 770 €/an	1 645 €/m <sup>2</sup>
Falaise (8 avis)	7 680	11 km <sup>2</sup>	698 h/km <sup>2</sup>	43.1%	6.9%	20 500 €/an	3 704 €/m <sup>2</sup>
Saint-Germain-Langot	350	10 km <sup>2</sup>	35 h/km <sup>2</sup>	45.1%	2.3%	21 660 €/an	2 460 €/m <sup>2</sup>
Versainville	520	7 km <sup>2</sup>	74 h/km <sup>2</sup>	47.7%	4.8%	23 540 €/an	1 983 €/m <sup>2</sup>
Soumont-Saint-Quentin (1 avis)	659	6 km <sup>2</sup>	110 h/km <sup>2</sup>	43.7%	2.9%	22 720 €/an	1 250 €/m <sup>2</sup>
Ouilly-le-Tesson	571	12 km <sup>2</sup>	48 h/km <sup>2</sup>	48.5%	5.4%	22 690 €/an	1 080 €/m <sup>2</sup>

bien-dans-ma-ville.fr



# **Vous aimez votre ville ? Notez-la !**

Et faites-nous part de vos remarques constructives



Avec

**BIEN** dans ma **VILLE** 