



Version web

Ville de Villers-Buzon

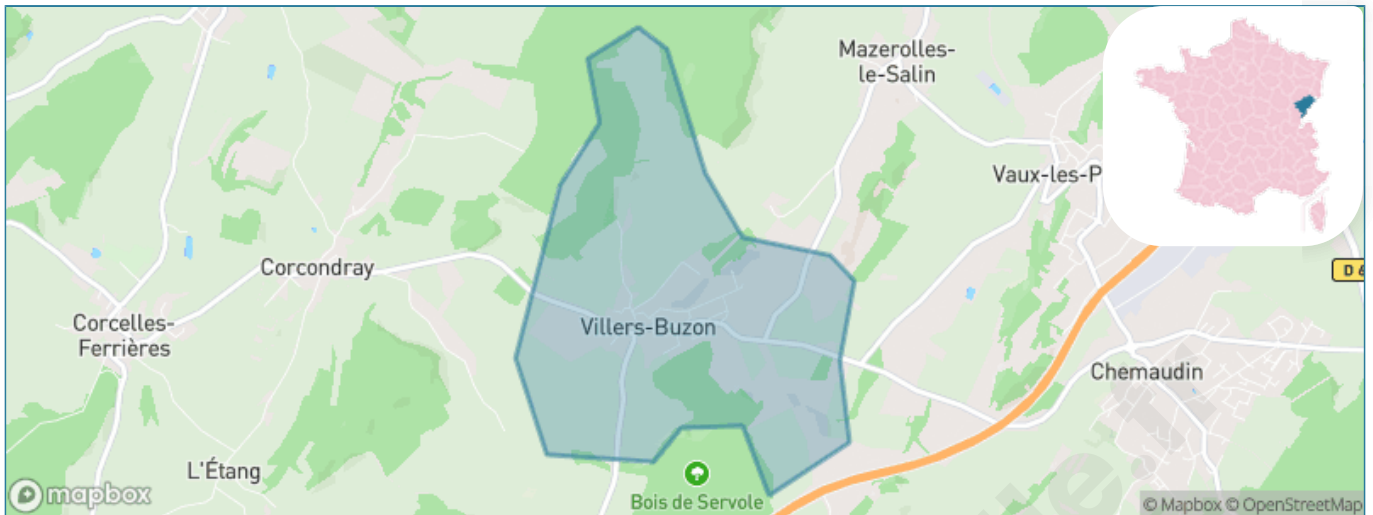
Présenté par

BIEN dans
ma **VILLE** 

Sommaire

Situation géographique	3
Statistiques sur la population	4
Evolution du nombre d'habitants	4
Tranche d'âge	5
0-14 ans	5
15-29 ans	5
30-44 ans	5
45-59 ans	5
60-74 ans	5
75-89 ans	5
90 ans et +	5
Activité professionnelle	5
Agriculteurs	5
Artisans, Commerçants	5
Cadres et sup.	5
Professions intermédiaires	5
Employé	5
Ouvrier	5
Retraité	5
Autres	5
Niveau de diplôme	6
Sans diplôme ou CEP	6
Brevet, BEPC, DNB	6
CAP-BEP ou équivalent	6
BAC ou équivalent	6
BAC+2	6
BAC+3 ou +4	6
BAC+5 ou plus	6
Composition des ménages	6
Couple sans enfant	6
Couple avec enfant(s)	6
Famille monoparentale	6
Colocation / Autre	6
Personnes seules	6
Profils électoraux	7
Premier tour	7
Sécurité	8
Evolution du nombre d'infractions	8
Pour comparer	9
Services à la population	10
Commerce	10
Éducation	10
Villes autour de Villers-Buzon	12

Situation géographique



i Informations clés

- **Région** : Bourgogne-Franche-Comté
- **Département** : Doubs
- **Code postal** : 25170
- **Superficie** : 3 km²

RÉGION
BOURGOGNE
FRANCHE
COMTE

 **Doubs**
le Département

Statistiques sur la population



Nombre d'habitants

312



Age moyen

44 ans



Pop active

45.2%



Taux chômage

3.1%



Pop densité

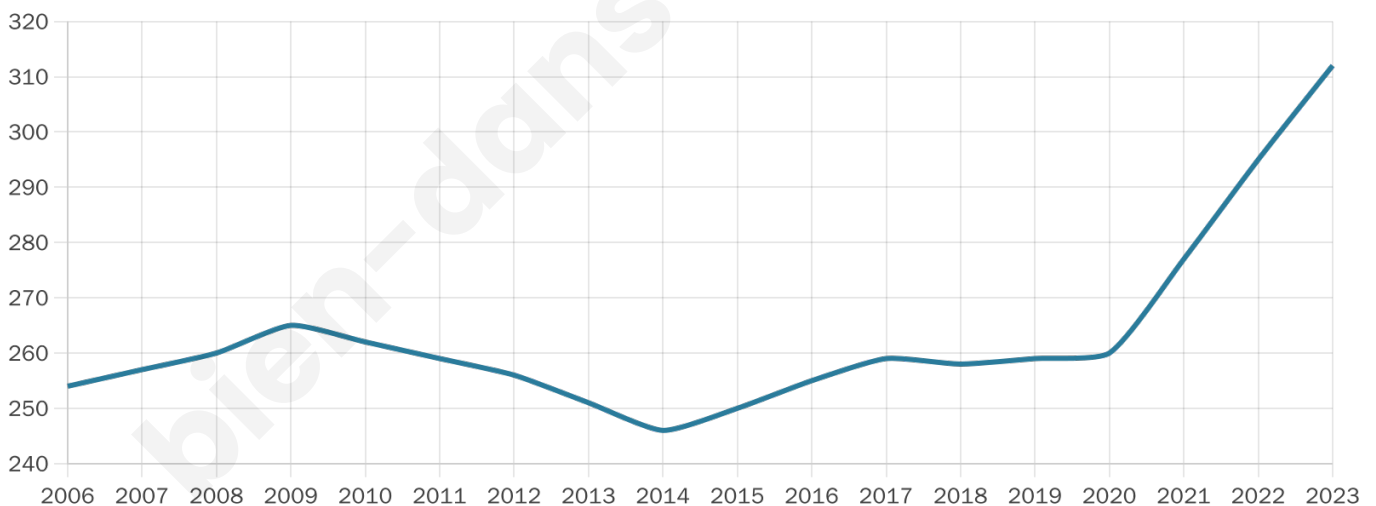
104 h/km²



Revenu moyen

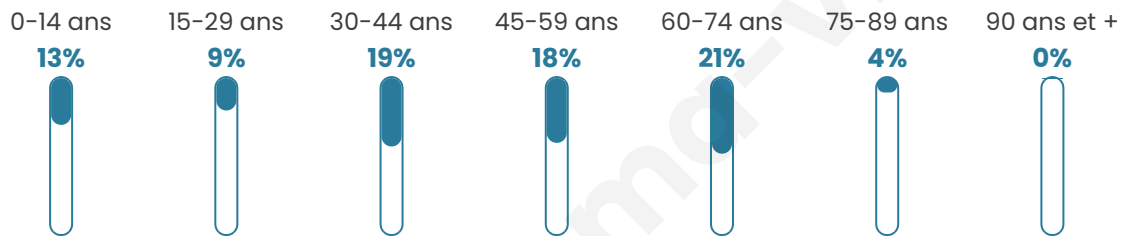
25 650 €/an

Evolution du nombre d'habitants

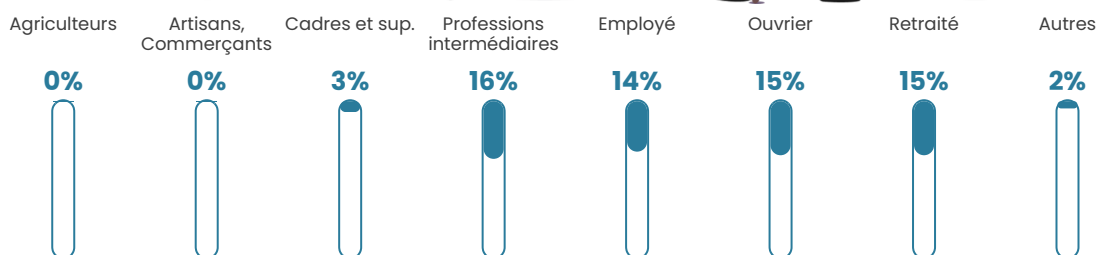


Sources : Institut national de la statistique et des études économiques (insee) selon Les dernières parutions officielles de 2024 portant sur les années 2020, 2021 et 2022.


Tranche d'âge




Activité professionnelle



Niveau de diplôme













Composition des ménages



Profils électoraux



Premier tour

	Emmanuel MACRON	33.98 %
	Marine LE PEN	24.76 %
	Jean-Luc MÉLENCHON	18.45 %
	Éric ZEMMOUR	5.34 %
	Yannick JADOT	4.37 %
	Valérie PÉCRESE	4.37 %
	Jean LASSALLE	2.91 %
	Anne HIDALGO	2.43 %
	Nicolas DUPONT-AIGNAN	1.94 %
	Fabien ROUSSEL	1.46 %
	Nathalie ARTHAUD	0.00 %
	Philippe POUTOU	0.00 %

241 inscrits

Participation : 85.89%
Votes blancs : 0.48%
Votes nuls : 0.00%

Second tour

	Emmanuel MACRON	58,15 %
	Marine LE PEN	41,85 %

241 inscrits

Participation : 84.65%
Votes blancs : 7.84%
Votes nuls : 1.96%

Sécurité



Agressions physiques / sexuelles

0



Cambriolages

0



Vols / dégradations

0



Stupéfiants

0

Evolution du nombre d'infractions



Pour comparer

(en proportion du nombre d'habitants)



Sources : Bases statistiques communale, départementale et régionale de la délinquance enregistrée par la police et la gendarmerie nationales selon les dernières parutions officielles de 2025 portant sur l'année 2024 ([data.gouv](https://data.gouv.fr)).

Agressions physiques / sexuelles : Violences sexuelles, coups et blessures volontaires intrafamiliaux, coups et blessures volontaires, autres coups, blessures volontaires et vols violents sans arme.

Cambriolages : Cambriolages de logements.

Vols : Vols avec armes, vols d'accessoires sur véhicules, vols dans les véhicules, vols de véhicules, vols sans violence contre des personnes, destructions, dégradations volontaires et escroqueries.

Stupéfiants : Trafic de stupéfiants dont (AFD) et usage de stupéfiants.

Services à la population



Commerce

Hypermarché	X <u>Saint-Vit</u> 5km
Supermarché	X <u>Saint-Vit</u> 6km
Superette	X <u>Lavernay</u> 3km
Boulangerie	X <u>Chemaudin et Vaux</u> 3km
Boucherie	X <u>Serre-les-Sapins</u> 6km
Restaurant	X <u>Mazerolles-le-Salin</u> 2km
Garage	X <u>Lavernay</u> 3km
Station-service	X <u>Chemaudin et Vaux</u> 3km
Banque	X <u>Recologne</u> 5km
La poste	X <u>Dannemarie-sur-Crète</u> 3km
Coiffeur	X <u>Dannemarie-sur-Crète</u> 3km
Tabac	X <u>Chemaudin et Vaux</u> 3km
Bars / discothèque	X <u>Lavernay</u> 3km
Bibliothèque	X <u>Burgille</u> 7km
Cinéma	X <u>Besançon</u> 11km
Vétérinaire	X <u>Saint-Vit</u> 6km



Santé

Pharmacie	X <u>Chemaudin et Vaux</u> 4km
Hôpital	X <u>Besançon</u> 9km
Laboratoire d'analyses médicales	X <u>Saint-Vit</u> 6km
Etablissement pour handicapé	X <u>Franois</u> 6km
EHPA	X <u>Saint-Vit</u> 6km
Médecin	X <u>Chemaudin et Vaux</u> 3km
Dentiste	X <u>Franois</u> 6km
Chirurgien	X <u>Besançon</u> 9km
Dermatologue	X <u>Besançon</u> 8km
Anesthésiste	X <u>Besançon</u> 10km
Gastro-entérologue	X <u>Besançon</u> 9km
Gynécologue	X <u>Besançon</u> 9km
Cancérologue	X <u>Chalon-sur-Saône</u> 90km
Neurologue	X <u>Besançon</u> 9km
Ophtalmologue	X <u>Besançon</u> 9km
ORL	X <u>Besançon</u> 9km
Cardiologue	X <u>Serre-les-Sapins</u> 6km
Pédiatre	X <u>Besançon</u> 9km
Pneumologue	X <u>Besançon</u> 9km
Psychologue	X <u>Montferrand-le-Château</u> 7km
Radiologue	X <u>Besançon</u> 8km
Rhumatologue	X <u>Besançon</u> 9km
Sage-femme	X <u>Grandfontaine</u> 5km



Éducation

Crèche	1
Ecole maternelle Public	X <u>Grandfontaine</u> 5km
Ecole maternelle Privé	X <u>Divonne-les-Bains</u> 100km
Ecole primaire Public	X <u>Lavernay</u> 3km
Ecole primaire Privé	X <u>Pirey</u> 8km
Collège Public	X <u>Saint-Vit</u> 6km
Collège Privé	X <u>Pirey</u> 8km
Lycée Public	X <u>Dannemarie-sur-Crète</u> 4km
Lycée Privé	X <u>Besançon</u> 12km

Sources : Base Sirene des entreprises et de leurs établissements selon les dernières parutions officielles de 2025 portant sur l'année 2024 ([data.gouv](#)). Liste, localisation et tarifs des professionnels de santé selon les dernières parutions officielles de 2025 portant sur l'année 2024 ([opendatasoft](#)) et FINISS Extraction du Fichier des établissements selon les dernières parutions officielles de 2025 portant sur

l'année 2024 ([data.gouv](https://data.gouv.fr)). Adresse et géolocalisation des établissements d'enseignement du premier et second degrés selon les dernières parutions officielles de 2025 portant sur l'année 2024 ([data.education.gouv](https://data.education.gouv.fr))

bien-dans-ma-ville.fr

Villes autour de Villers-Buzon

Ville	Habitants	Superficie	Pop densité	Pop active	Taux chômage	Revenu moyen	Prix immobilier
Corcondray	148	5 km ²	30 h/km ²	49.3%	5.4%	24 530 €/an	2 217 €/m ²
Mazerolles-le-Salin	218	4 km ²	55 h/km ²	53.7%	2.8%	29 270 €/an	774 €/m ²
Corcelles-Ferrières	214	2 km ²	107 h/km ²	50.9%	1.4%	24 890 €/an	1 867 €/m ²
Lavernay	589	7 km ²	84 h/km ²	50.9%	2.4%	24 100 €/an	1 930 €/m ²
Chemaudin et Vaux (1 avis)	2 113	12 km ²	176 h/km ²	50.3%	2.9%	26 550 €/an	2 126 €/m ²
Pouilley-Français	816	6 km ²	136 h/km ²	50.5%	1.8%	25 480 €/an	1 900 €/m ²
Placey	197	2 km ²	99 h/km ²	47.2%	1.5%	25 830 €/an	1 782 €/m ²
Dannemarie-sur-Crète	1 486	4 km ²	372 h/km ²	47.4%	3.4%	25 540 €/an	1 487 €/m ²
Recologne	730	6 km ²	122 h/km ²	45.3%	1.5%	25 880 €/an	1 570 €/m ²
Noironte	405	6 km ²	68 h/km ²	51.1%	3.7%	25 420 €/an	1 837 €/m ²
Audeux	420	1 km ²	420 h/km ²	52.6%	2.1%	26 080 €/an	2 178 €/m ²
Franey (1 avis)	263	3 km ²	88 h/km ²	48.3%	1.9%	24 110 €/an	1 404 €/m ²
Champagney (1 avis)	269	3 km ²	90 h/km ²	47.6%	2.2%	26 060 €/an	1 655 €/m ²
Lantenne-Vertière	562	9 km ²	62 h/km ²	48%	3.4%	25 510 €/an	2 879 €/m ²
Ferrières-les-Bois	328	4 km ²	82 h/km ²	52.7%	0.9%	25 040 €/an	1 594 €/m ²

bien-dans-ma-ville.fr



Vous aimez votre ville ? Notez-la !

Et faites-nous part de vos remarques constructives



Avec

BIEN dans ma **VILLE** 