



Version web

# Ville de Villers- Bretonneux

Présenté par

**BIEN** dans  
ma **VILLE** 

# Sommaire

|   |    |
|---|----|
| Situation géographique .....                  | 3  |
| Statistiques sur la population .....          | 4  |
| Evolution du nombre d'habitants .....         | 4  |
| Tranche d'âge .....                           | 5  |
| 0-14 ans .....                                | 5  |
| 15-29 ans .....                               | 5  |
| 30-44 ans .....                               | 5  |
| 45-59 ans .....                               | 5  |
| 60-74 ans .....                               | 5  |
| 75-89 ans .....                               | 5  |
| 90 ans et + .....                             | 5  |
| Activité professionnelle .....                | 5  |
| Agriculteurs .....                            | 5  |
| Artisans, Commerçants .....                   | 5  |
| Cadres et sup. ....                           | 5  |
| Professions intermédiaires .....              | 5  |
| Employé .....                                 | 5  |
| Ouvrier .....                                 | 5  |
| Retraité .....                                | 5  |
| Autres .....                                  | 5  |
| Niveau de diplôme .....                       | 6  |
| Sans diplôme ou CEP .....                     | 6  |
| Brevet, BEPC, DNB .....                       | 6  |
| CAP-BEP ou équivalent .....                   | 6  |
| BAC ou équivalent .....                       | 6  |
| BAC+2 .....                                   | 6  |
| BAC+3 ou +4 .....                             | 6  |
| BAC+5 ou plus .....                           | 6  |
| Composition des ménages .....                 | 6  |
| Couple sans enfant .....                      | 6  |
| Couple avec enfant(s) .....                   | 6  |
| Famille monoparentale .....                   | 6  |
| Colocation / Autre .....                      | 6  |
| Personnes seules .....                        | 6  |
| Profil électoraux .....                       | 7  |
| Premier tour .....                            | 7  |
| Sécurité .....                                | 8  |
| Evolution du nombre d'infractions .....       | 8  |
| Pour comparer .....                           | 9  |
| Services à la population .....                | 10 |
| Commerce .....                                | 10 |
| Éducation .....                               | 10 |
| Villes autour de Villers-Bretonneux .....     | 11 |
| Avis sur la ville de Villers-Bretonneux ..... | 12 |
| Moyenne par critère .....                     | 12 |
| Villes autour de Villers-Bretonneux .....     | 12 |
| Répartition des avis par note .....           | 12 |
| Répartition des avis par note .....           | 12 |

# Situation géographique



## i Informations clés

- **Région** : Hauts-de-France
- **Département** : Somme
- **Code postal** : 80380
- **Superficie** : 14 km<sup>2</sup>



# Statistiques sur la population



Nombre d'habitants

**4 647**



Age moyen

**40 ans**



Pop active

**48%**



Taux chômage

**5.6%**



Pop densité

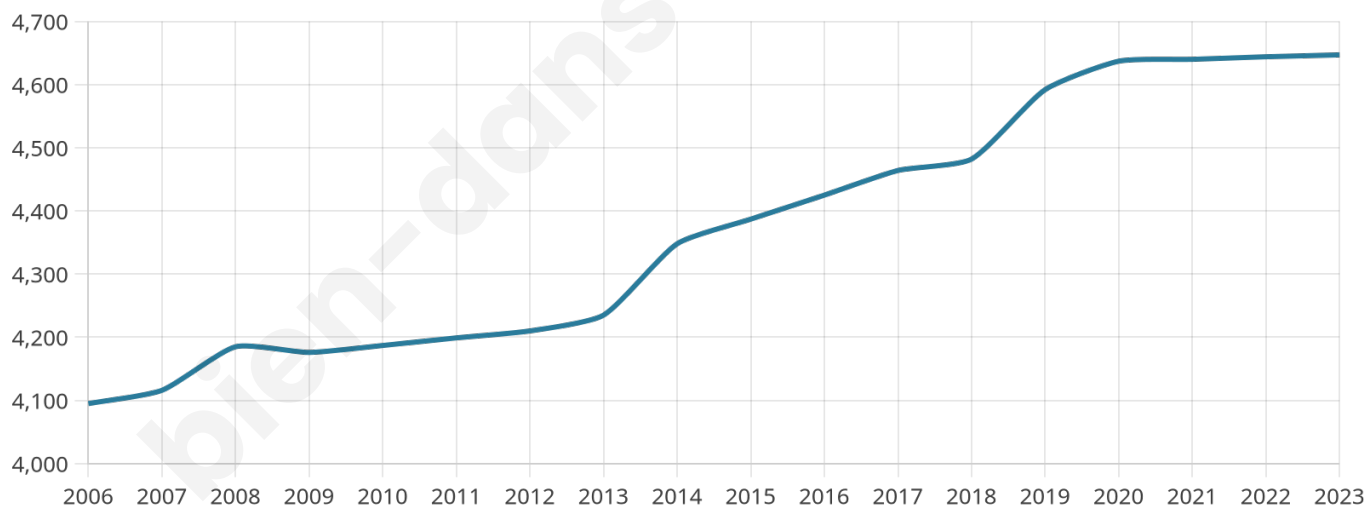
**332 h/km<sup>2</sup>**



Revenu moyen

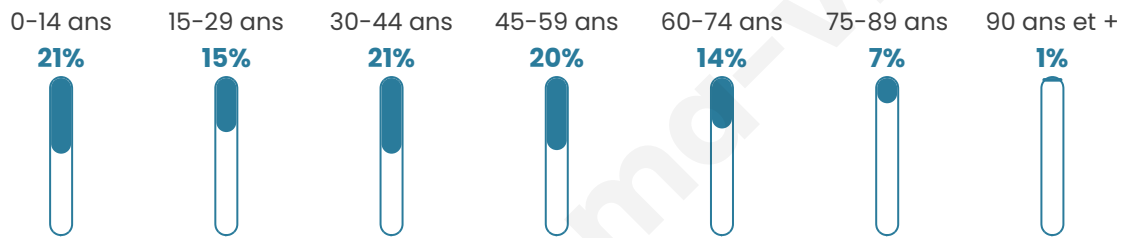
**24 000 €/an**

## Evolution du nombre d'habitants

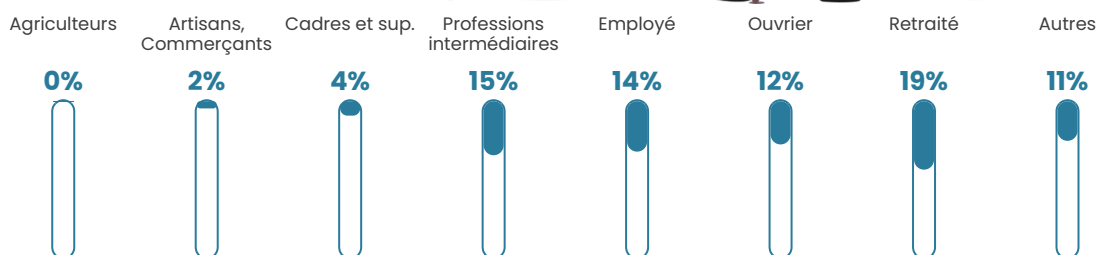


Sources : Institut national de la statistique et des études économiques (insee) selon Les dernières parutions officielles de 2024 portant sur les années 2020, 2021 et 2022.


## Tranche d'âge




## Activité professionnelle



## Niveau de diplôme



## Composition des ménages



# Profils électoraux

## Premier tour

|   |                       |         |
|---|-----------------------|---------|
|    | Marine LE PEN         | 32.58 % |
|    | Emmanuel MACRON       | 29.28 % |
|    | Jean-Luc MÉLENCHON    | 18.40 % |
|    | Éric ZEMMOUR          | 4.29 %  |
|    | Yannick JADOT         | 3.49 %  |
|   | Valérie PÉCRESSÉ      | 3.10 %  |
|  | Fabien ROUSSEL        | 2.26 %  |
|  | Jean LASSALLE         | 2.15 %  |
|  | Anne HIDALGO          | 1.42 %  |
|  | Nicolas DUPONT-AIGNAN | 1.42 %  |
|  | Nathalie ARTHAUD      | 0.88 %  |
|  | Philippe POUTOU       | 0.73 %  |



### 3 565 inscrits

Participation : 75.29%

Votes blancs : 1.75%

Votes nuls : 1.04%

## Second tour

|   |                 |        |
|---|-----------------|--------|
|  | Emmanuel MACRON | 50,8 % |
|  | Marine LE PEN   | 49,2 % |

### 3 565 inscrits

Participation : 76.19%

Votes blancs : 6.11%

Votes nuls : 2.28%

# Sécurité



Agressions physiques / sexuelles

**13**



Cambriolages

**0**



Vols / dégradations

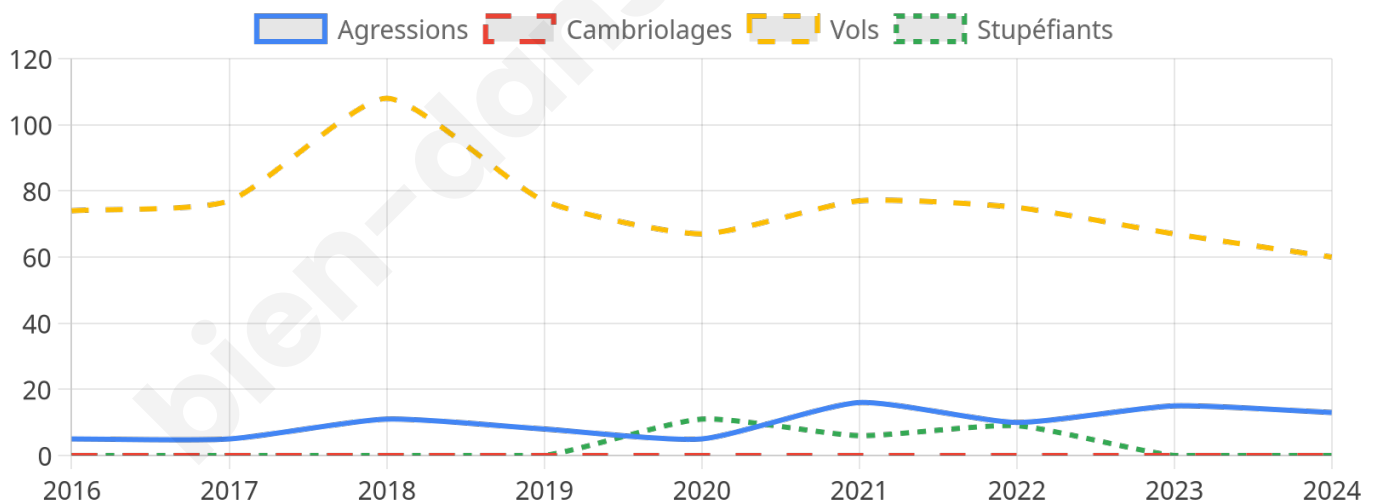
**60**



Stupéfiants

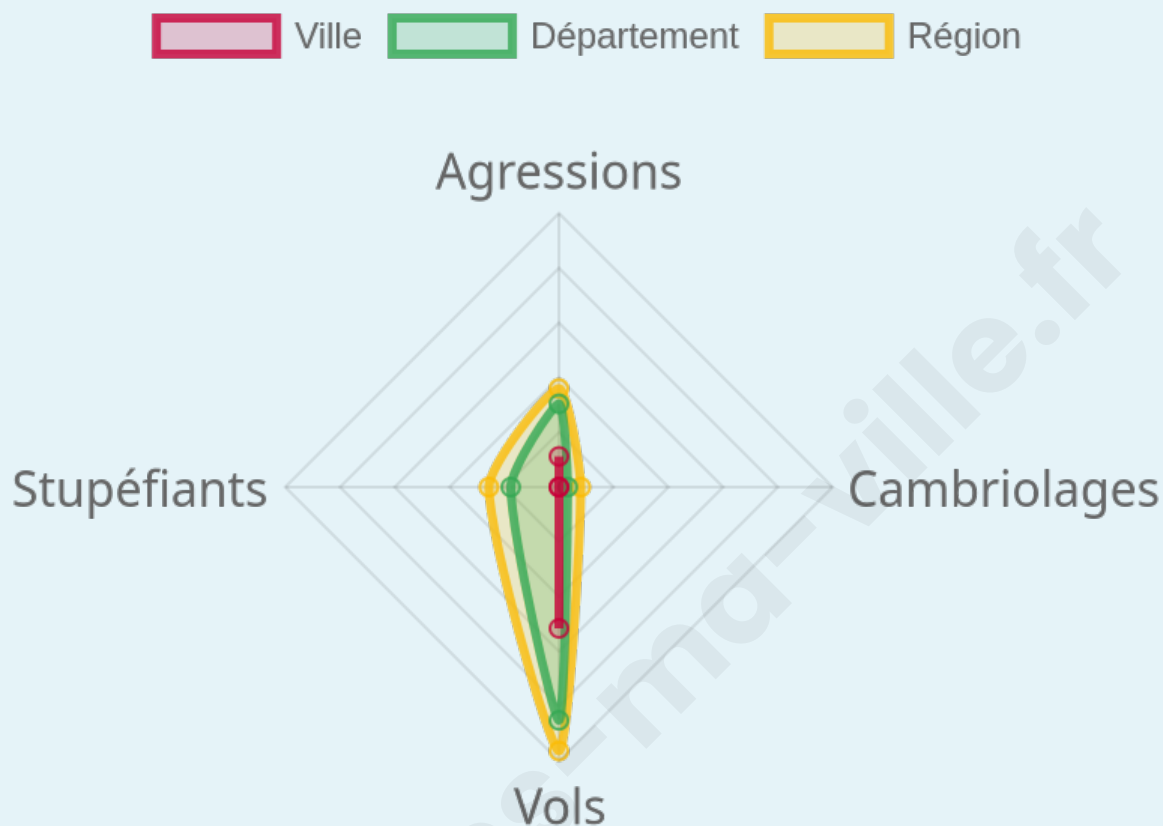
**0**

## Evolution du nombre d'infractions



## Pour comparer

(en proportion du nombre d'habitants)



Sources : Bases statistiques communale, départementale et régionale de la délinquance enregistrée par la police et la gendarmerie nationales selon les dernières parutions officielles de 2025 portant sur l'année 2024 ([data.gouv](https://data.gouv.fr)).

Agressions physiques / sexuelles : Violences sexuelles, coups et blessures volontaires intrafamiliaux, coups et blessures volontaires, autres coups, blessures volontaires et vols violents sans arme.

Cambriolages : Cambriolages de logements.

Vols : Vols avec armes, vols d'accessoires sur véhicules, vols dans les véhicules, vols de véhicules, vols sans violence contre des personnes, destructions, dégradations volontaires et escroqueries.

Stupéfiants : Trafic de stupéfiants dont (AFD) et usage de stupéfiants.

# Services à la population



## Commerce

|                    |                               |
|--------------------|-------------------------------|
| Hypermarché        | X <a href="#">Glisy</a> 10km  |
| Supermarché        | 2                             |
| Superette          | 1                             |
| Boulangerie        | 3                             |
| Boucherie          | X <a href="#">Corbie</a> 5km  |
| Restaurant         | 6                             |
| Garage             | 8                             |
| Station-service    | 3                             |
| Banque             | 1                             |
| La poste           | 2                             |
| Coiffeur           | 11                            |
| Tabac              | X <a href="#">Corbie</a> 5km  |
| Bars / discothèque | 4                             |
| Bibliothèque       | X <a href="#">Glisy</a> 9km   |
| Cinéma             | X <a href="#">Amiens</a> 15km |
| Vétérinaire        | 4                             |



## Santé

|                                  |                                 |
|----------------------------------|---------------------------------|
| Pharmacie                        | 2                               |
| Hôpital                          | X <a href="#">Corbie</a> 5km    |
| Laboratoire d'analyses médicales | X <a href="#">Corbie</a> 5km    |
| Etablissement pour handicapé     | 2                               |
| EHPA                             | 1                               |
| Médecin                          | 11                              |
| Dentiste                         | 1                               |
| Chirurgien                       | 1                               |
| Dermatologue                     | X <a href="#">Longueau</a> 10km |
| Anesthésiste                     | X <a href="#">Amiens</a> 16km   |
| Gastro-entérologue               | X <a href="#">Amiens</a> 14km   |
| Gynécologue                      | X <a href="#">Amiens</a> 15km   |
| Cancérologue                     | X <a href="#">Amiens</a> 16km   |
| Neurologue                       | X <a href="#">Amiens</a> 15km   |
| Ophthalmologue                   | X <a href="#">Amiens</a> 15km   |
| ORL                              | X <a href="#">Amiens</a> 16km   |
| Cardiologue                      | X <a href="#">Amiens</a> 13km   |
| Pédiatre                         | X <a href="#">Amiens</a> 13km   |
| Pneumologue                      | 1                               |
| Psychologue                      | X <a href="#">Amiens</a> 14km   |
| Radiologue                       | X <a href="#">Moreuil</a> 11km  |
| Rhumatologue                     | X <a href="#">Amiens</a> 16km   |
| Sage-femme                       | X <a href="#">Daours</a> 7km    |



## Éducation

|                         |                               |
|-------------------------|-------------------------------|
| Crèche                  | 4                             |
| Ecole maternelle Public | 1                             |
| Ecole maternelle Privé  | X <a href="#">Amiens</a> 16km |
| Ecole primaire Public   | 1                             |
| Ecole primaire Privé    | X <a href="#">Amiens</a> 13km |
| Collège Public          | 1                             |
| Collège Privé           | X <a href="#">Corbie</a> 5km  |
| Lycée Public            | X <a href="#">Boves</a> 10km  |
| Lycée Privé             | X <a href="#">Corbie</a> 5km  |

Sources : Base Sirene des entreprises et de leurs établissements selon les dernières parutions officielles de 2025 portant sur l'année 2024 ([data.gouv](#)). Liste, localisation et tarifs des professionnels de santé selon les dernières parutions officielles de 2025 portant sur l'année 2024 ([opendatasoft](#)) et FINISS Extraction du Fichier des établissements selon les dernières parutions officielles de 2025 portant sur l'année 2024 ([data.gouv](#)). Adresse et géolocalisation des établissements d'enseignement du premier et second degrés selon les dernières parutions officielles de 2025 portant sur l'année 2024 ([data.education.gouv](#))

## Villes autour de Villers-Bretonneux

| Ville               | Habitants | Superficie         | Pop densité           | Pop active | Taux chômage | Revenu moyen | Prix immobilier        |
|---------------------|-----------|--------------------|-----------------------|------------|--------------|--------------|------------------------|
| Cachy (1 avis)      | 300       | 6 km <sup>2</sup>  | 50 h/km <sup>2</sup>  | 48.7%      | 3%           | 27 220 €/an  | 1 923 €/m <sup>2</sup> |
| Hamelet             | 624       | 5 km <sup>2</sup>  | 125 h/km <sup>2</sup> | 49.2%      | 1.3%         | 25 990 €/an  | 1 868 €/m <sup>2</sup> |
| Fouilloy (2 avis)   | 1 723     | 5 km <sup>2</sup>  | 345 h/km <sup>2</sup> | 47%        | 5.4%         | 23 530 €/an  | 1 558 €/m <sup>2</sup> |
| Le Hamel            | 492       | 9 km <sup>2</sup>  | 55 h/km <sup>2</sup>  | 53.3%      | 5.1%         | 22 890 €/an  | 1 754 €/m <sup>2</sup> |
| Marcelcave (1 avis) | 1 302     | 12 km <sup>2</sup> | 109 h/km <sup>2</sup> | 49.1%      | 3.1%         | 23 690 €/an  | 2 119 €/m <sup>2</sup> |
| Aubigny             | 502       | 9 km <sup>2</sup>  | 56 h/km <sup>2</sup>  | 51.6%      | 3.8%         | 24 830 €/an  | 1 964 €/m <sup>2</sup> |
| Aubercourt          | 69        | 3 km <sup>2</sup>  | 23 h/km <sup>2</sup>  | 55.1%      | 4.3%         | NC           | 801 €/m <sup>2</sup>   |
| Vecquemont          | 531       | 1 km <sup>2</sup>  | 531 h/km <sup>2</sup> | 48.2%      | 3.4%         | 25 710 €/an  | 1 912 €/m <sup>2</sup> |
| Gentelles (1 avis)  | 627       | 5 km <sup>2</sup>  | 125 h/km <sup>2</sup> | 52.5%      | 1.9%         | 26 780 €/an  | 2 008 €/m <sup>2</sup> |
| Ignaucourt          | 65        | 4 km <sup>2</sup>  | 16 h/km <sup>2</sup>  | 61.5%      | 3.1%         | NC           | 880 €/m <sup>2</sup>   |
| Hangard             | 115       | 6 km <sup>2</sup>  | 19 h/km <sup>2</sup>  | 62.6%      | 1.7%         | 28 450 €/an  | 1 998 €/m <sup>2</sup> |
| Lamotte-Warfusée    | 725       | 9 km <sup>2</sup>  | 81 h/km <sup>2</sup>  | 51.6%      | 5%           | 23 640 €/an  | 1 787 €/m <sup>2</sup> |
| Corbie (5 avis)     | 5 982     | 16 km <sup>2</sup> | 374 h/km <sup>2</sup> | 45.6%      | 4.8%         | 21 720 €/an  | 1 609 €/m <sup>2</sup> |
| Daours              | 737       | 8 km <sup>2</sup>  | 92 h/km <sup>2</sup>  | 50.3%      | 5%           | 24 400 €/an  | 1 998 €/m <sup>2</sup> |
| Vaire-sous-Corbie   | 288       | 6 km <sup>2</sup>  | 48 h/km <sup>2</sup>  | 48.3%      | 3.5%         | 25 950 €/an  | 1 640 €/m <sup>2</sup> |

# Avis sur la ville de Villers-Bretonneux



## Moyenne par critère



## Villes autour de Villers-Bretonneux

| Ville               | Note globale | Sécurité | Éducation | Sport Loisir | Environnement | Vie pratique |
|---------------------|--------------|----------|-----------|--------------|---------------|--------------|
| Cachy (1 avis)      | 3.8          | 4.0      | 4.0       | 4.0          | 3.0           | 4.0          |
| Hamelet             | -            | -        | -         | -            | -             | -            |
| Fouilloy (2 avis)   | 3.2          | 4.0      | 3.0       | 2.5          | 3.0           | 3.5          |
| Le Hamel            | -            | -        | -         | -            | -             | -            |
| Marcelcave (1 avis) | 3.4          | 4.0      | 4.0       | 3.0          | 4.0           | 2.0          |
| Aubigny             | -            | -        | -         | -            | -             | -            |
| Aubercourt          | -            | -        | -         | -            | -             | -            |
| Vecquemont          | -            | -        | -         | -            | -             | -            |
| Gentelles (1 avis)  | 5.0          | 5.0      | 5.0       | 5.0          | 5.0           | 5.0          |
| Ignaucourt          | -            | -        | -         | -            | -             | -            |
| Hangard             | -            | -        | -         | -            | -             | -            |
| Lamotte-Warfusée    | -            | -        | -         | -            | -             | -            |
| Corbie (5 avis)     | 4.0          | 4.0      | 4.0       | 4.0          | 3.6           | 4.2          |
| Daours              | -            | -        | -         | -            | -             | -            |
| Vaire-sous-Corbie   | -            | -        | -         | -            | -             | -            |



# Vous aimez votre ville ? Notez-la !

Et faites-nous part de vos remarques constructives



Avec

**BIEN** dans  
ma **VILLE** 