



Version web

# Ville de Villers-Bocage

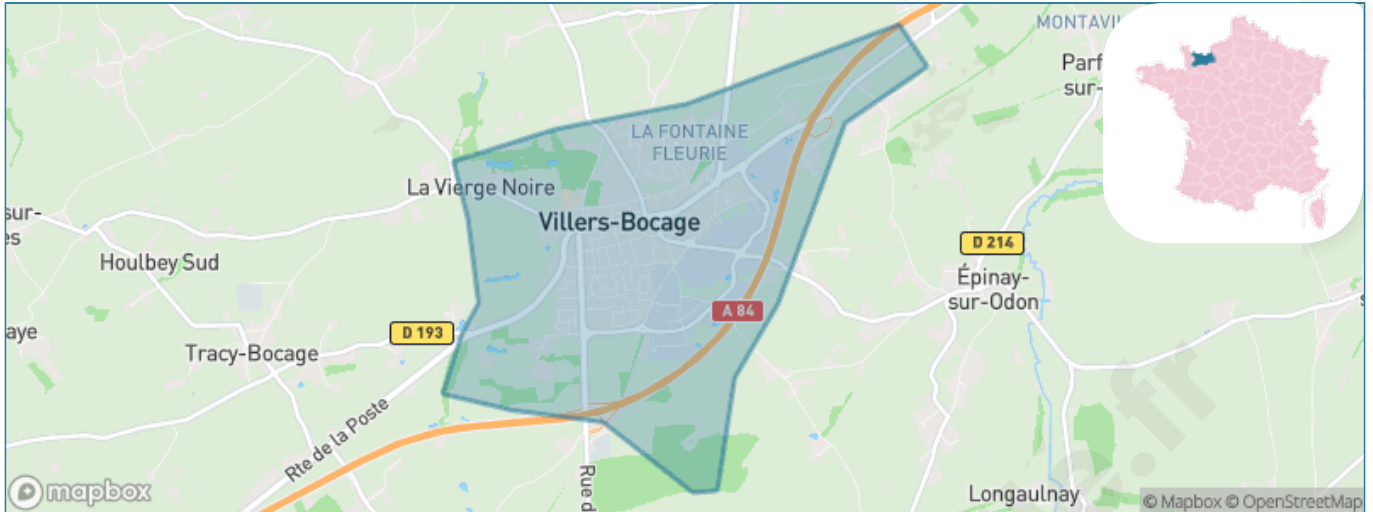
Présenté par

**BIEN** dans  
ma **VILLE** 

# Sommaire

Situation géographique .....	3
Statistiques sur la population .....	4
Evolution du nombre d'habitants .....	4
Tranche d'âge .....	5
0-14 ans .....	5
15-29 ans .....	5
30-44 ans .....	5
45-59 ans .....	5
60-74 ans .....	5
75-89 ans .....	5
90 ans et + .....	5
Activité professionnelle .....	5
Agriculteurs .....	5
Artisans, Commerçants .....	5
Cadres et sup. ....	5
Professions intermédiaires .....	5
Employé .....	5
Ouvrier .....	5
Retraité .....	5
Autres .....	5
Niveau de diplôme .....	6
Sans diplôme ou CEP .....	6
Brevet, BEPC, DNB .....	6
CAP-BEP ou équivalent .....	6
BAC ou équivalent .....	6
BAC+2 .....	6
BAC+3 ou +4 .....	6
BAC+5 ou plus .....	6
Composition des ménages .....	6
Couple sans enfant .....	6
Couple avec enfant(s) .....	6
Famille monoparentale .....	6
Colocation / Autre .....	6
Personnes seules .....	6
Profil électoraux .....	7
Premier tour .....	7
Sécurité .....	8
Evolution du nombre d'infractions .....	8
Pour comparer .....	9
Services à la population .....	10
Commerce .....	10
Éducation .....	10
Villes autour de Villers-Bocage .....	11
Avis sur la ville de Villers-Bocage .....	12
Moyenne par critère .....	12
Villes autour de Villers-Bocage .....	12
Répartition des avis par note .....	12
Répartition des avis par note .....	12

# Situation géographique



## i Informations clés

- **Région** : Normandie
- **Département** : Calvados
- **Code postal** : 14310
- **Superficie** : 5 km<sup>2</sup>



RÉGION  
NORMANDIE



# Statistiques sur la population



Nombre d'habitants

**3 088**



Age moyen

**45 ans**



Pop active

**41.1%**



Taux chômage

**6.2%**



Pop densité

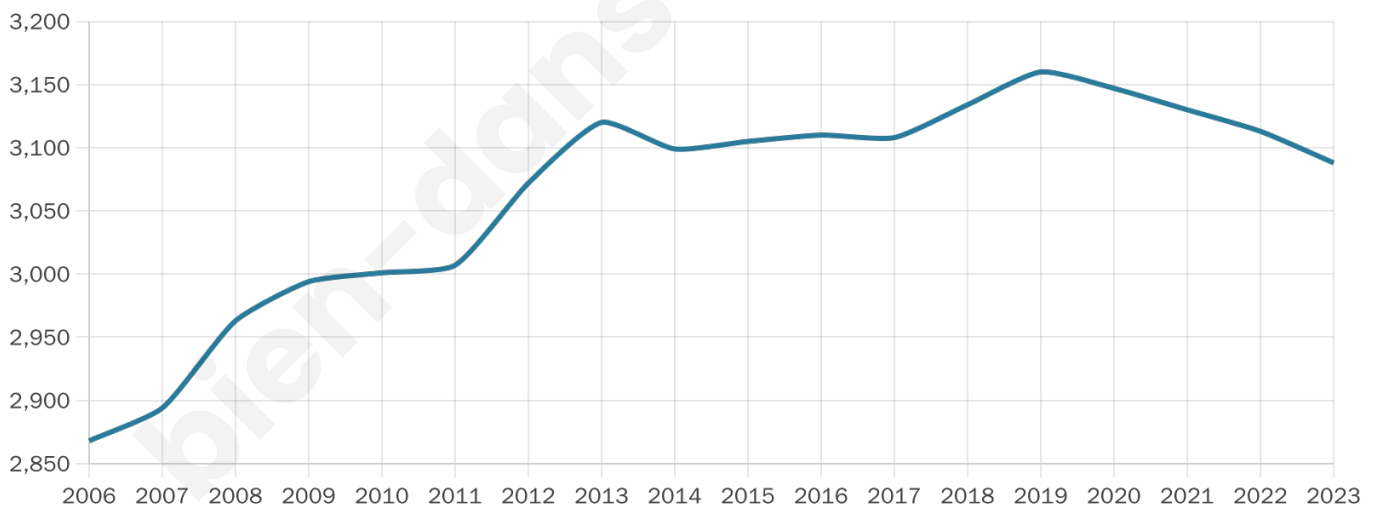
**618 h/km<sup>2</sup>**



Revenu moyen

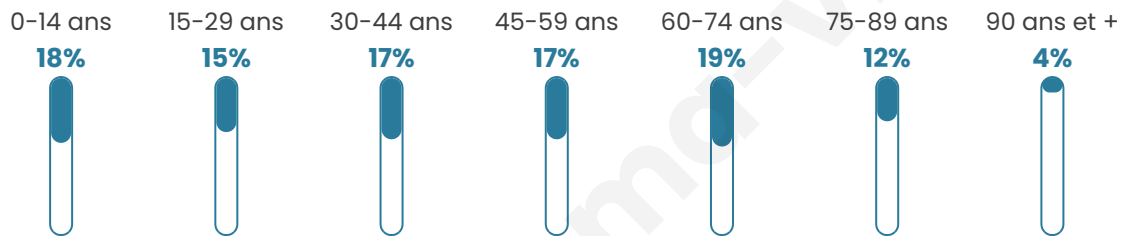
**21 880 €/an**

## Evolution du nombre d'habitants

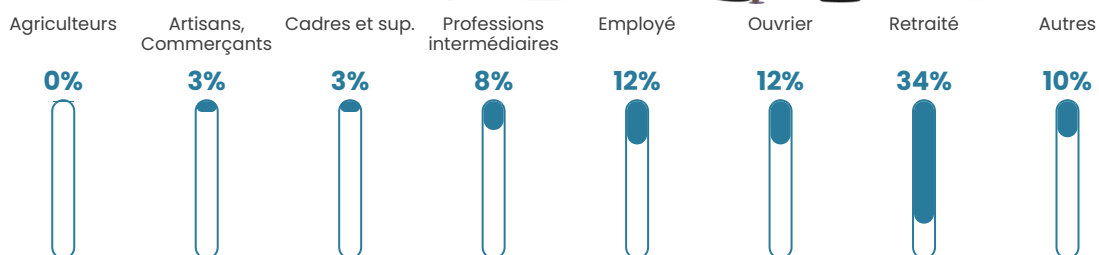


Sources : Institut national de la statistique et des études économiques (insee) selon Les dernières parutions officielles de 2024 portant sur les années 2020, 2021 et 2022.


## Tranche d'âge




## Activité professionnelle



## Niveau de diplôme



## Composition des ménages



# Profils électoraux

## Premier tour

	Emmanuel MACRON	33.04 %
	Marine LE PEN	29.50 %
	Jean-Luc MÉLENCHON	14.41 %
	Éric ZEMMOUR	5.03 %
	Valérie PÉCRESE	3.60 %
	Yannick JADOT	3.29 %
	Nicolas DUPONT- AIGNAN	3.17 %
	Jean LASSALLE	2.36 %
	Anne HIDALGO	2.11 %
	Fabien ROUSSEL	1.55 %
	Nathalie ARTHAUD	1.06 %
	Philippe POUTOU	0.87 %



### 2 201 inscrits

Participation : 74.69%

Votes blancs : 1.34%

Votes nuls : 0.73%

## Second tour

	Emmanuel MACRON	53,71 %
	Marine LE PEN	46,29 %

### 2 198 inscrits

Participation : 77.12%

Votes blancs : 5.07%

Votes nuls : 2.01%

# Sécurité



Agressions physiques / sexuelles

**13**



Cambriolages

**0**



Vols / dégradations

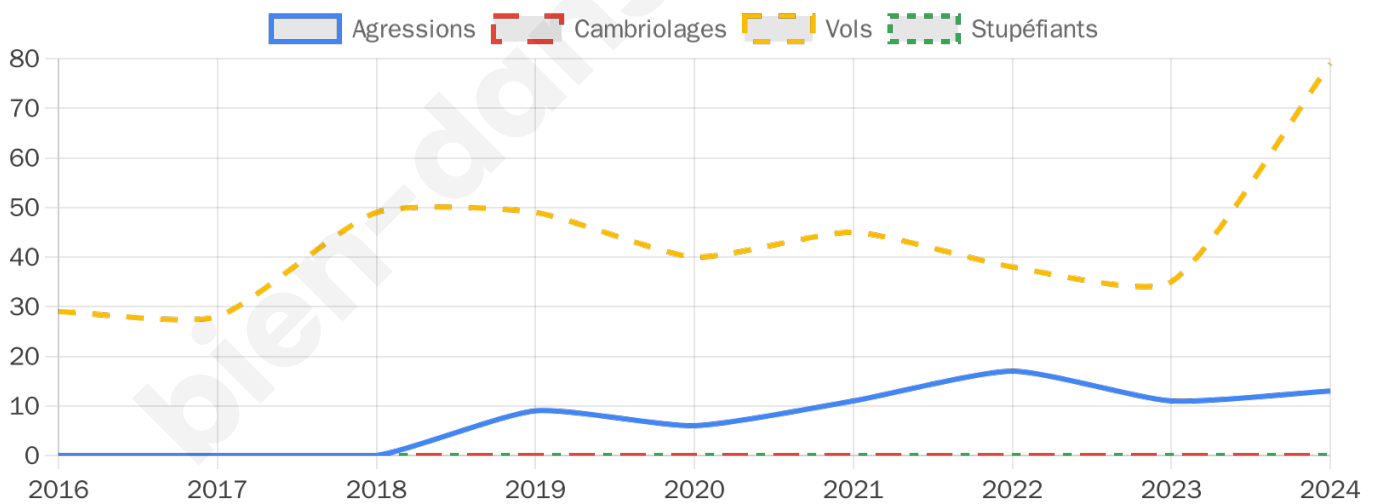
**79**



Stupéfiants

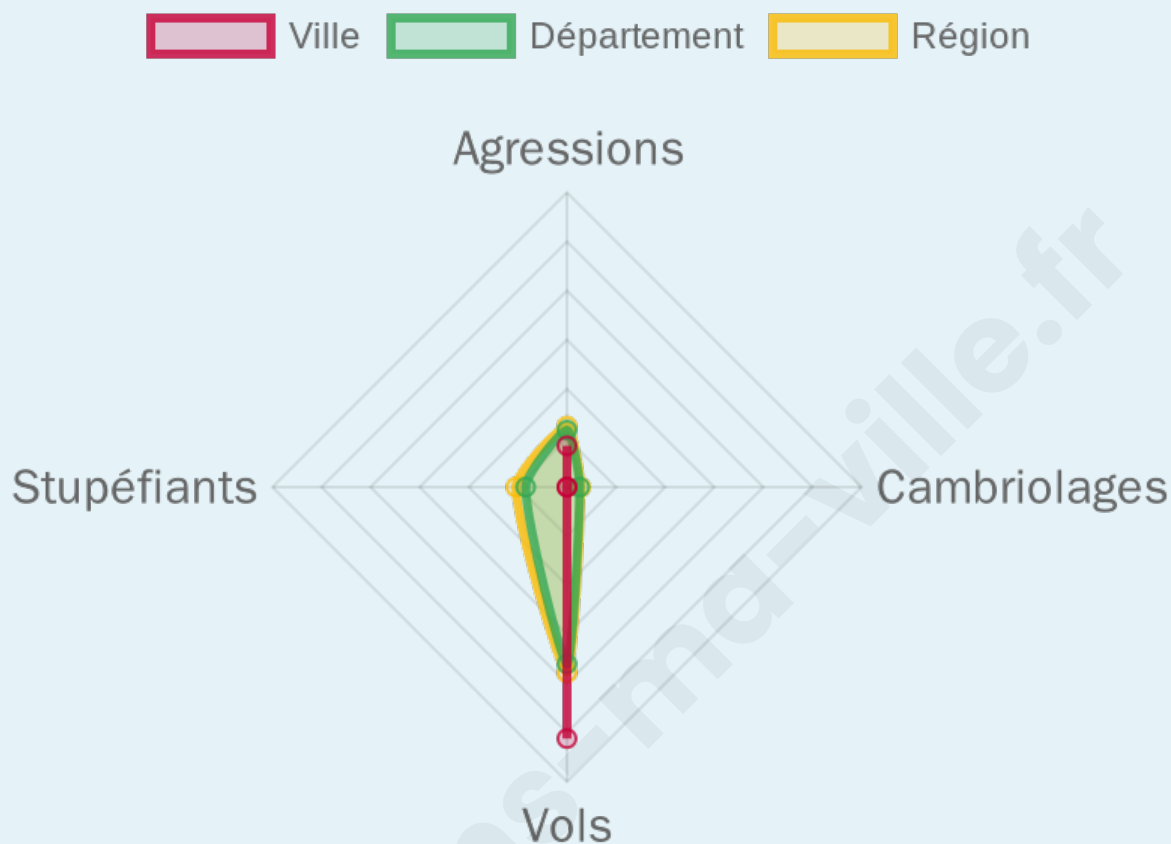
**0**

## Evolution du nombre d'infractions



## Pour comparer

(en proportion du nombre d'habitants)



Sources : Bases statistiques communale, départementale et régionale de la délinquance enregistrée par la police et la gendarmerie nationales selon les dernières parutions officielles de 2025 portant sur l'année 2024 ([data.gouv.fr](https://data.gouv.fr)).

Agressions physiques / sexuelles : Violences sexuelles, coups et blessures volontaires intrafamiliaux, coups et blessures volontaires, autres coups, blessures volontaires et vols violents sans arme.

Cambriolages : Cambriolages de logements.

Vols : Vols avec armes, vols d'accessoires sur véhicules, vols dans les véhicules, vols de véhicules, vols sans violence contre des personnes, destructions, dégradations volontaires et escroqueries.

Stupéfiants : Trafic de stupéfiants dont (AFD) et usage de stupéfiants.

# Services à la population



## Commerce

Hypermarché	X <u>Rots</u> 19km
Supermarché	3
Superette	3
Boulangerie	5
Boucherie	X <u>Les Monts d'Aunay</u> 7km
Restaurant	10
Garage	11
Station-service	3
Banque	6
La poste	2
Coiffeur	12
Tabac	1
Bars / discothèque	3
Bibliothèque	X <u>Aurseulles</u> 6km
Cinéma	X <u>Les Monts d'Aunay</u> 7km
Vétérinaire	2



## Santé

Pharmacie	2
Hôpital	X <u>Les Monts d'Aunay</u> 7km
Laboratoire d'analyses médicales	1
Etablissement pour handicapé	X <u>Les Monts d'Aunay</u> 7km
EHPA	1
Médecin	8
Dentiste	2
Chirurgien	X <u>Saint-Rémy</u> 19km
Dermatologue	X <u>Caen</u> 22km
Anesthésiste	X <u>Saint-Contest</u> 23km
Gastro-entérologue	X <u>Saint-Martin-de-Fontenay</u> 21km
Gynécologue	X <u>Caen</u> 22km
Cancérologue	X <u>Avranches</u> 68km
Neurologue	X <u>Caen</u> 23km
Ophtalmologue	1
ORL	X <u>Bayeux</u> 22km
Cardiologue	X <u>Caen</u> 21km
Pédiatre	X <u>Fleury-sur-Orne</u> 21km
Pneumologue	X <u>Saint-Contest</u> 23km
Psychologue	X <u>Val d'Arry</u> 6km
Radiologue	X <u>Caen</u> 21km
Rhumatologue	X <u>Bayeux</u> 22km
Sage-femme	2



## Éducation

Crèche	4
Ecole maternelle Public	X <u>Les Monts d'Aunay</u> 7km
Ecole maternelle Privé	X <u>Caen</u> 24km
Ecole primaire Public	1
Ecole primaire Privé	X <u>Gavrus</u> 10km
Collège Public	1
Collège Privé	X <u>Saint-Manvieu-Norrey</u> 15km
Lycée Public	X <u>Bayeux</u> 22km
Lycée Privé	X <u>Saint-Manvieu-Norrey</u> 15km

Sources : Base Sirene des entreprises et de leurs établissements selon les dernières parutions officielles de 2025 portant sur l'année 2024 ([data.gouv](https://data.gouv.fr)). Liste, localisation et tarifs des professionnels de santé selon les dernières parutions officielles de 2025 portant sur l'année 2024 ([opendatasoft](https://opendatasoft.com)) et FINISS Extraction du Fichier des établissements selon les dernières parutions officielles de 2025 portant sur l'année 2024 ([data.gouv](https://data.gouv.fr)). Adresse et géolocalisation des établissements d'enseignement du premier et second degrés selon les dernières parutions officielles de 2025 portant sur l'année 2024 ([data.education.gouv](https://data.education.gouv.fr))



## Villes autour de Villers-Bocage

Ville	Habitants	Superficie	Pop densité	Pop active	Taux chômage	Revenu moyen	Prix immobilier
Villy-Bocage (1 avis)	728	11 km <sup>2</sup>	66 h/km <sup>2</sup>	49%	2.1%	23 830 €/an	1 375 €/m <sup>2</sup>
Saint-Louet-sur-Seulles (1 avis)	148	4 km <sup>2</sup>	37 h/km <sup>2</sup>	48%	3.4%	22 500 €/an	1 165 €/m <sup>2</sup>
Épinay-sur-Odon	632	11 km <sup>2</sup>	57 h/km <sup>2</sup>	49.2%	2.4%	25 200 €/an	1 883 €/m <sup>2</sup>
Tracy-Bocage	312	5 km <sup>2</sup>	62 h/km <sup>2</sup>	48.1%	3.2%	23 450 €/an	1 931 €/m <sup>2</sup>
Parfouru-sur-Odon	198	3 km <sup>2</sup>	66 h/km <sup>2</sup>	49.5%	2.5%	26 860 €/an	1 784 €/m <sup>2</sup>
Longvillers	353	6 km <sup>2</sup>	59 h/km <sup>2</sup>	51.6%	4.8%	23 300 €/an	1 813 €/m <sup>2</sup>
Maisoncelles-Pelvey	252	5 km <sup>2</sup>	50 h/km <sup>2</sup>	53.6%	2.4%	24 920 €/an	1 821 €/m <sup>2</sup>
Landes-sur-Ajon	451	6 km <sup>2</sup>	75 h/km <sup>2</sup>	52.1%	1.8%	23 460 €/an	1 822 €/m <sup>2</sup>
Amayé-sur-Seulles	215	5 km <sup>2</sup>	43 h/km <sup>2</sup>	51.2%	3.7%	23 960 €/an	562 €/m <sup>2</sup>
Aurseulles (1 avis)	1 908	46 km <sup>2</sup>	41 h/km <sup>2</sup>	50.5%	2.7%	22 320 €/an	1 777 €/m <sup>2</sup>
Le Mesnil-au-Grain	74	4 km <sup>2</sup>	19 h/km <sup>2</sup>	55.4%	10.8%	NC	1 182 €/m <sup>2</sup>
Monts-en-Bessin	422	7 km <sup>2</sup>	60 h/km <sup>2</sup>	47.9%	4.3%	24 700 €/an	1 963 €/m <sup>2</sup>
Seulline	1 312	31 km <sup>2</sup>	42 h/km <sup>2</sup>	50.5%	4%	23 810 €/an	1 761 €/m <sup>2</sup>
Malherbe-sur-Ajon (6 avis)	578	11 km <sup>2</sup>	53 h/km <sup>2</sup>	50%	4%	23 890 €/an	2 010 €/m <sup>2</sup>
Les Monts d'Aunay	4 777	69 km <sup>2</sup>	69 h/km <sup>2</sup>	45.1%	5.1%	21 060 €/an	1 285 €/m <sup>2</sup>

# Avis sur la ville de Villers-Bocage



## Moyenne par critère



## Villes autour de Villers-Bocage

Ville	Note globale	Sécurité	Éducation	Sport Loisir	Environnement	Vie pratique
Villy-Bocage (1 avis)	1.6	0.0	3.0	3.0	1.0	1.0
Saint-Louet-sur-Seulles (1 avis)	3.6	4.0	3.0	4.0	3.0	4.0
Épinay-sur-Odon	-	-	-	-	-	-
Tracy-Bocage	-	-	-	-	-	-
Parfouru-sur-Odon	-	-	-	-	-	-
Longvillers	-	-	-	-	-	-
Maisoncelles-Pelvey	-	-	-	-	-	-
Landes-sur-Ajon	-	-	-	-	-	-
Amayé-sur-Seulles	-	-	-	-	-	-
Aurseulles (1 avis)	3.8	3.0	4.0	4.0	4.0	4.0
Le Mesnil-au-Grain	-	-	-	-	-	-
Monts-en-Bessin	-	-	-	-	-	-
Seulline	-	-	-	-	-	-
Malherbe-sur-Ajon (6 avis)	2.4	2.7	3.7	3.3	0.7	1.8
Les Monts d'Aunay	-	-	-	-	-	-



# Vous aimez votre ville ? Notez-la !

Et faites-nous part de vos remarques constructives



Avec

**BIEN** dans ma **VILLE** 