



Version web

# Ville de Villers-aux-Bois

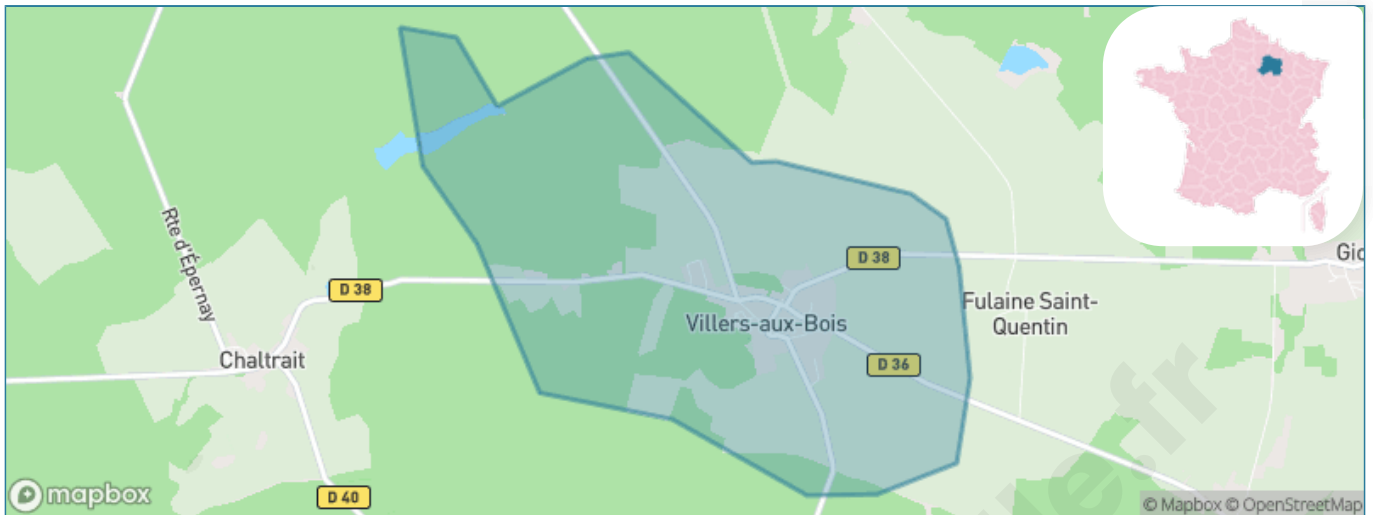
Présenté par

**BIEN** dans  
ma **VILLE** 

# Sommaire

Situation géographique .....	3
Statistiques sur la population .....	4
Evolution du nombre d'habitants .....	4
Tranche d'âge .....	5
0-14 ans .....	5
15-29 ans .....	5
30-44 ans .....	5
45-59 ans .....	5
60-74 ans .....	5
75-89 ans .....	5
90 ans et + .....	5
Activité professionnelle .....	5
Agriculteurs .....	5
Artisans, Commerçants .....	5
Cadres et sup. ....	5
Professions intermédiaires .....	5
Employé .....	5
Ouvrier .....	5
Retraité .....	5
Autres .....	5
Niveau de diplôme .....	6
Sans diplôme ou CEP .....	6
Brevet, BEPC, DNB .....	6
CAP-BEP ou équivalent .....	6
BAC ou équivalent .....	6
BAC+2 .....	6
BAC+3 ou +4 .....	6
BAC+5 ou plus .....	6
Composition des ménages .....	6
Couple sans enfant .....	6
Couple avec enfant(s) .....	6
Famille monoparentale .....	6
Colocation / Autre .....	6
Personnes seules .....	6
Profils électoraux .....	7
Premier tour .....	7
Sécurité .....	9
Evolution du nombre d'infractions .....	9
Pour comparer .....	10
Services à la population .....	11
Commerce .....	11
Éducation .....	11
Villes autour de Villers-aux-Bois .....	13

# Situation géographique



## i Informations clés

- **Région** : Grand Est
- **Département** : Marne
- **Code postal** : 51130
- **Superficie** : 5 km<sup>2</sup>



**Marne**  
LE DÉPARTEMENT

# Statistiques sur la population



Nombre d'habitants

**311**



Age moyen

**37 ans**



Pop active

**53.7%**



Taux chômage

**5.3%**



Pop densité

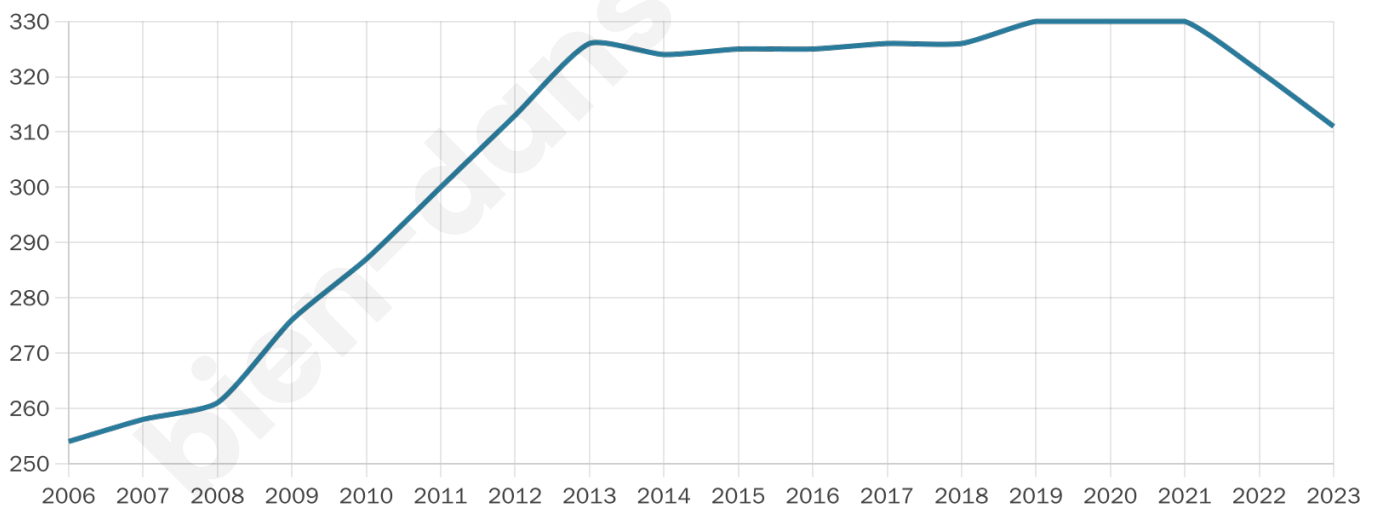
**62 h/km<sup>2</sup>**



Revenu moyen

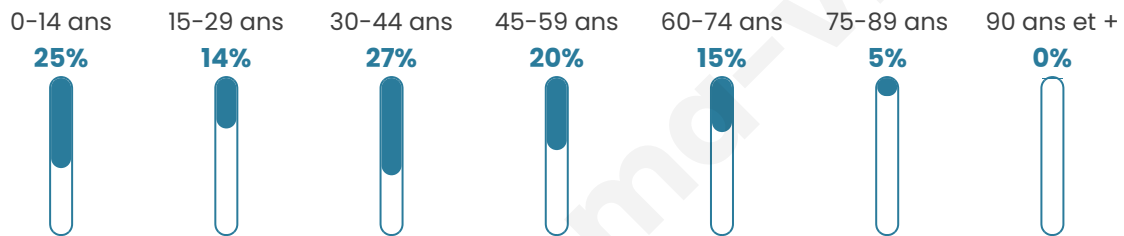
**24 950 €/an**

## Evolution du nombre d'habitants

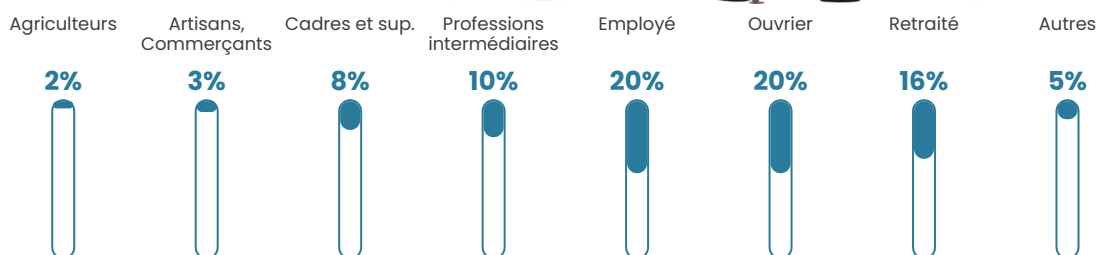


Sources : Institut national de la statistique et des études économiques (insee) selon Les dernières parutions officielles de 2024 portant sur les années 2020, 2021 et 2022.


## Tranche d'âge



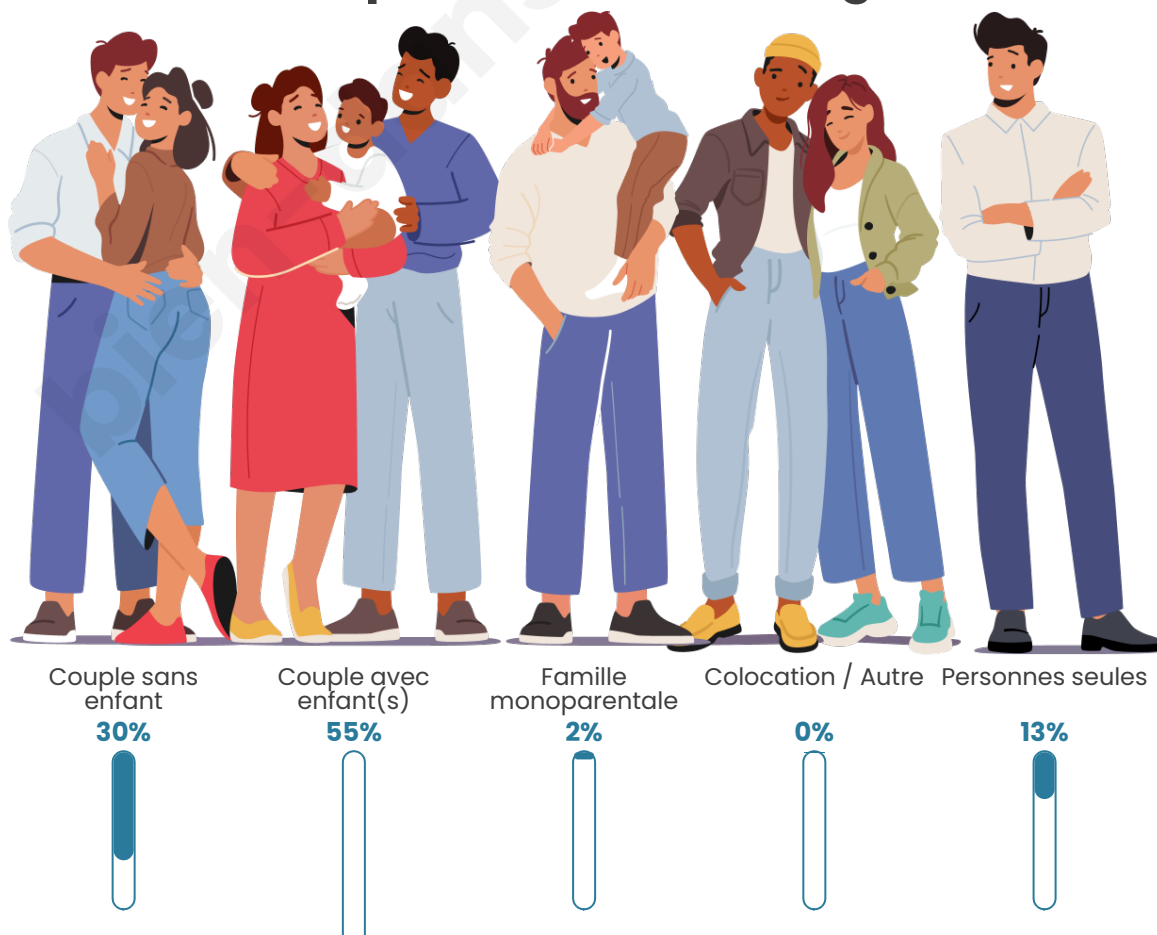
## Activité professionnelle



## Niveau de diplôme








## Composition des ménages



# Profils électoraux

## Premier tour

	Marine LE PEN	53.89 %
	Emmanuel MACRON	14.37 %
	Jean-Luc MÉLENCHON	9.58 %
	Éric ZEMMOUR	6.59 %
	Fabien ROUSSEL	3.59 %
	Valérie PÉCRESSÉ	3.59 %
	Yannick JADOT	2.40 %
	Philippe POUTOU	2.40 %
	Nathalie ARTHAUD	1.20 %
	Anne HIDALGO	1.20 %
	Nicolas DUPONT- AIGNAN	1.20 %
	Jean LASSALLE	0.00 %

**243 inscrits**

Participation : 71.6%  
Votes blancs : 2.87%  
Votes nuls : 1.15%

## Second tour



Emmanuel  
MACRON

25,31 %



Marine LE PEN

74,69 %

### 243 inscrits

Participation : 74.07%  
Votes blancs : 7.22%  
Votes nuls : 2.78%

bien-dans-ma-ville.fr

# Sécurité



Agressions physiques / sexuelles

0



Cambriolages

0



Vols / dégradations

0



Stupéfiants

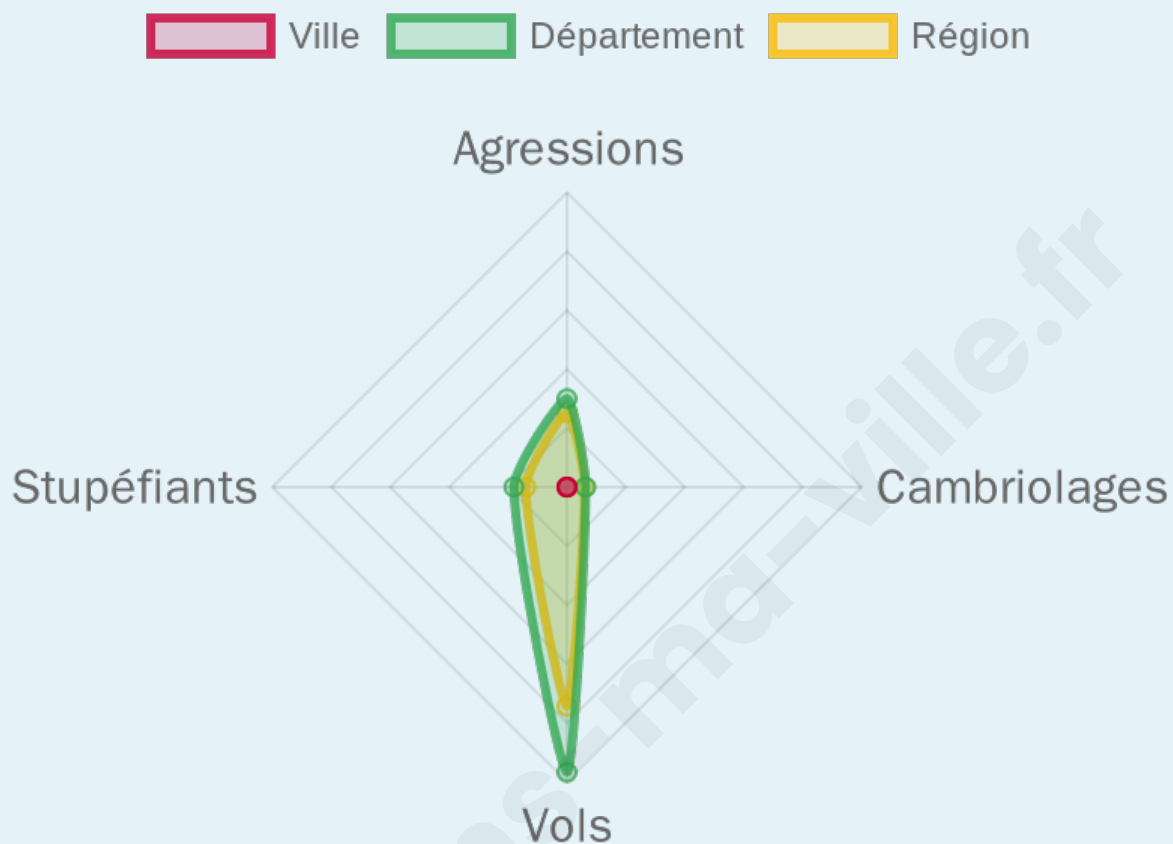
0

## Evolution du nombre d'infractions



## Pour comparer

(en proportion du nombre d'habitants)



Sources : Bases statistiques communale, départementale et régionale de la délinquance enregistrée par la police et la gendarmerie nationales selon les dernières parutions officielles de 2025 portant sur l'année 2024 ([data.gouv](https://data.gouv.fr)).

Agressions physiques / sexuelles : Violences sexuelles, coups et blessures volontaires intrafamiliaux, coups et blessures volontaires, autres coups, blessures volontaires et vols violents sans arme.

Cambriolages : Cambriolages de logements.

Vols : Vols avec armes, vols d'accessoires sur véhicules, vols dans les véhicules, vols de véhicules, vols sans violence contre des personnes, destructions, dégradations volontaires et escroqueries.

Stupéfiants : Trafic de stupéfiants dont (AFD) et usage de stupéfiants.

# Services à la population



## Commerce

Hypermarché	X <u>Épernay</u> 13km
Supermarché	X <u>Avize</u> 6km
Superette	X <u>Blancs-Coteaux</u> 6km
Boulangerie	X <u>Moslins</u> 4km
Boucherie	X <u>Le Mesnil-sur-Oger</u> 6km
Restaurant	X <u>Grauves</u> 5km
Garage	X <u>Soulières</u> 3km
Station-service	X <u>Blancs-Coteaux</u> 6km
Banque	X <u>Blancs-Coteaux</u> 6km
La poste	X <u>Blancs-Coteaux</u> 6km
Coiffeur	X <u>Moslins</u> 4km
Tabac	X <u>Blancs-Coteaux</u> 6km
Bars / discothèque	X <u>Blancs-Coteaux</u> 6km
Bibliothèque	X <u>Blancs-Coteaux</u> 7km
Cinéma	X <u>Épernay</u> 12km
Vétérinaire	X <u>Blancs-Coteaux</u> 7km



## Santé

Pharmacie	X <u>Blancs-Coteaux</u> 6km
Hôpital	X <u>Épernay</u> 12km
Laboratoire d'analyses médicales	X <u>Épernay</u> 12km
Etablissement pour handicapé	X <u>Pierry</u> 10km
EHPA	X <u>Blancs-Coteaux</u> 7km
Médecin	X <u>Blancs-Coteaux</u> 6km
Dentiste	X <u>Blancs-Coteaux</u> 6km
Chirurgien	X <u>Épernay</u> 13km
Dermatologue	X <u>Épernay</u> 12km
Anesthésiste	X <u>Épernay</u> 13km
Gastro-entérologue	X <u>Épernay</u> 13km
Gynécologue	X <u>Épernay</u> 13km
Cancérologue	X <u>Bezannes</u> 32km
Neurologue	X <u>Saint-Martin-sur-le-Pré</u> 30km
Ophtalmologue	X <u>Épernay</u> 11km
ORL	X <u>Épernay</u> 13km
Cardiologue	X <u>Épernay</u> 13km
Pédiatre	X <u>Épernay</u> 11km
Pneumologue	X <u>Épernay</u> 13km
Psychologue	X <u>Épernay</u> 12km
Radiologue	X <u>Épernay</u> 11km
Rhumatologue	X <u>Épernay</u> 13km
Sage-femme	X <u>Épernay</u> 13km



## Éducation

Crèche	X <u>Blancs-Coteaux</u> 6km
Ecole maternelle Public	X <u>Grauves</u> 5km
Ecole maternelle Privé	X <u>Fismes</u> 46km
Ecole primaire Public	X <u>Grauves</u> 5km
Ecole primaire Privé	X <u>Blancs-Coteaux</u> 6km
Collège Public	X <u>Blancs-Coteaux</u> 6km
Collège Privé	X <u>Épernay</u> 12km
Lycée Public	X <u>Avize</u> 7km

Sources : Base Sirene des entreprises et de leurs établissements selon les dernières parutions officielles de 2025 portant sur l'année 2024 ([data.gouv](#)). Liste, localisation et tarifs des professionnels de santé selon les dernières parutions officielles de 2025 portant sur l'année 2024 ([opendatasoft](#)) et FINESS Extraction du Fichier des établissements selon les dernières parutions officielles de 2025 portant sur l'année 2024 ([data.gouv](#)). Adresse et géolocalisation des établissements d'enseignement du premier et second degrés selon les dernières parutions officielles de 2025 portant sur l'année 2024 ([data.education.gouv](#))

bien-dans-ma-ville.fr

## Villes autour de Villers-aux-Bois

Ville	Habitants	Superficie	Pop densité	Pop active	Taux chômage	Revenu moyen	Prix immobilier
Chaltrait	60	6 km <sup>2</sup>	10 h/km <sup>2</sup>	48.3%	6.7%	NC	715 €/m <sup>2</sup>
Soulières	143	6 km <sup>2</sup>	24 h/km <sup>2</sup>	46.2%	3.5%	27 670 €/an	530 €/m <sup>2</sup>
Moslins	288	11 km <sup>2</sup>	26 h/km <sup>2</sup>	50%	2.1%	26 290 €/an	1 280 €/m <sup>2</sup>
Morangis (1 avis)	363	8 km <sup>2</sup>	45 h/km <sup>2</sup>	57.9%	2.8%	27 300 €/an	1 019 €/m <sup>2</sup>
Grauves	618	7 km <sup>2</sup>	88 h/km <sup>2</sup>	50.8%	4.9%	27 560 €/an	1 822 €/m <sup>2</sup>
Givry-lès-Loisy	72	5 km <sup>2</sup>	14 h/km <sup>2</sup>	44.4%	1.4%	NC	NC
Mancy	233	3 km <sup>2</sup>	78 h/km <sup>2</sup>	47.6%	2.6%	27 730 €/an	1 964 €/m <sup>2</sup>
Monthelon (1 avis)	334	2 km <sup>2</sup>	167 h/km <sup>2</sup>	53.3%	2.4%	26 080 €/an	1 477 €/m <sup>2</sup>
Étréchy	99	6 km <sup>2</sup>	17 h/km <sup>2</sup>	55.6%	6.1%	23 330 €/an	1 261 €/m <sup>2</sup>
Loisy-en-Brie	171	15 km <sup>2</sup>	11 h/km <sup>2</sup>	48.5%	1.2%	24 450 €/an	755 €/m <sup>2</sup>
Blancs-Coteaux	3 080	65 km <sup>2</sup>	47 h/km <sup>2</sup>	47.9%	3.2%	25 390 €/an	1 390 €/m <sup>2</sup>
Le Mesnil-sur-Oger	988	7 km <sup>2</sup>	141 h/km <sup>2</sup>	50.6%	4.7%	24 650 €/an	1 647 €/m <sup>2</sup>
Cramant	871	5 km <sup>2</sup>	174 h/km <sup>2</sup>	47%	2.9%	25 430 €/an	1 313 €/m <sup>2</sup>
Beaunay	102	3 km <sup>2</sup>	34 h/km <sup>2</sup>	46.1%	3.9%	27 070 €/an	715 €/m <sup>2</sup>
Avize	1 742	7 km <sup>2</sup>	249 h/km <sup>2</sup>	47.5%	3.6%	26 360 €/an	1 596 €/m <sup>2</sup>

bien-dans-ma-ville.fr



# Vous aimez votre ville ? Notez-la !

Et faites-nous part de vos remarques constructives



Avec

**BIEN** dans ma **VILLE** 