



Version web

Ville de Villers-au-Flos

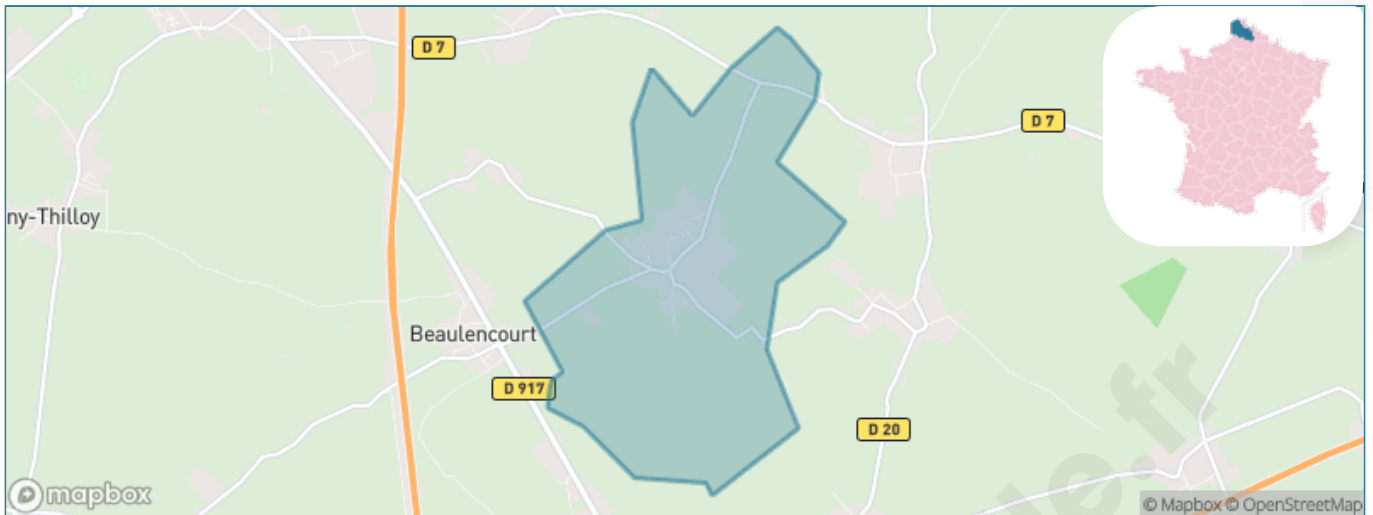
Présenté par

BIEN dans
ma **VILLE** 

Sommaire

Situation géographique	3
Statistiques sur la population	4
Evolution du nombre d'habitants	4
Tranche d'âge	5
0-14 ans	5
15-29 ans	5
30-44 ans	5
45-59 ans	5
60-74 ans	5
75-89 ans	5
90 ans et +	5
Activité professionnelle	5
Agriculteurs	5
Artisans, Commerçants	5
Cadres et sup.	5
Professions intermédiaires	5
Employé	5
Ouvrier	5
Retraité	5
Autres	5
Niveau de diplôme	6
Sans diplôme ou CEP	6
Brevet, BEPC, DNB	6
CAP-BEP ou équivalent	6
BAC ou équivalent	6
BAC+2	6
BAC+3 ou +4	6
BAC+5 ou plus	6
Composition des ménages	6
Couple sans enfant	6
Couple avec enfant(s)	6
Famille monoparentale	6
Colocation / Autre	6
Personnes seules	6
Profils électoraux	7
Premier tour	7
Sécurité	9
Evolution du nombre d'infractions	9
Pour comparer	10
Services à la population	11
Commerce	11
Éducation	11
Villes autour de Villers-au-Flos	12

Situation géographique



i Informations clés

- **Région** : Hauts-de-France
- **Département** : Pas-de-Calais
- **Code postal** : 62450
- **Superficie** : 5 km²



Statistiques sur la population



Nombre d'habitants

245



Age moyen

39 ans



Pop active

43.3%



Taux chômage

8.1%



Pop densité

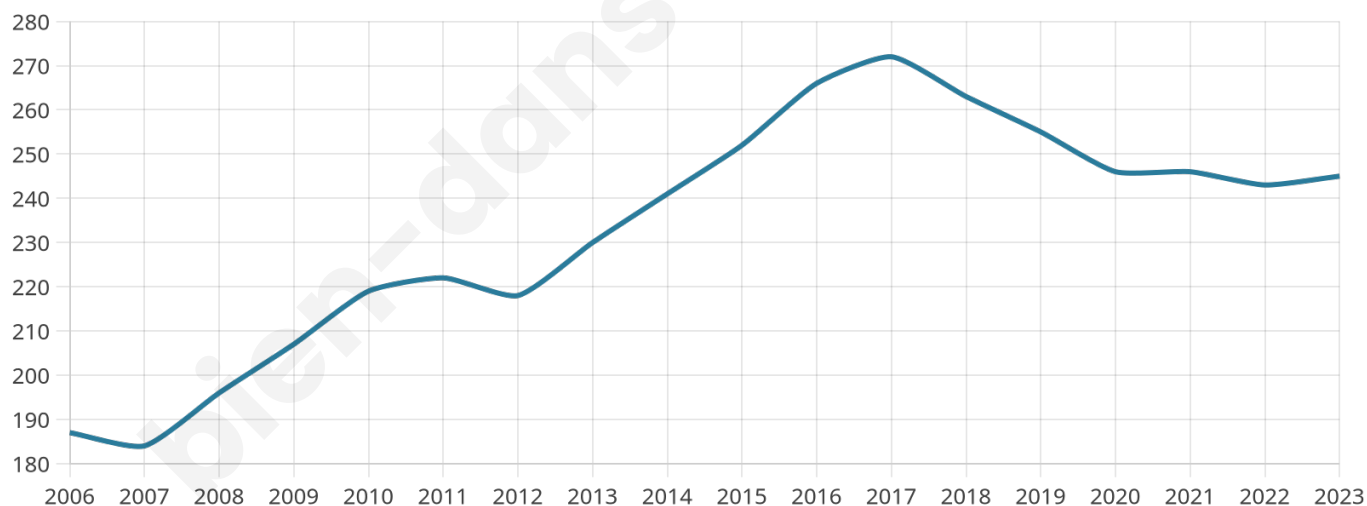
49 h/km²



Revenu moyen

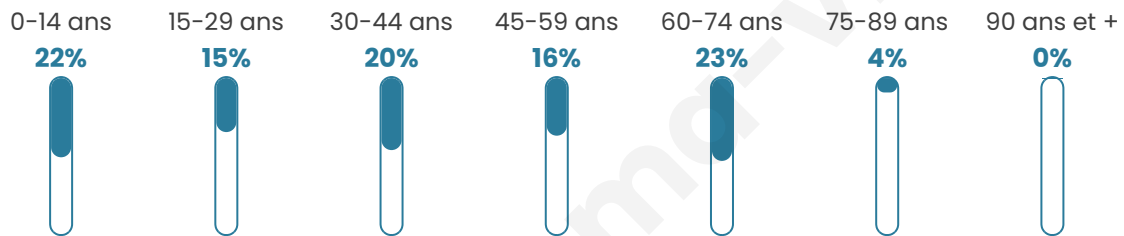
21 440 €/an

Evolution du nombre d'habitants

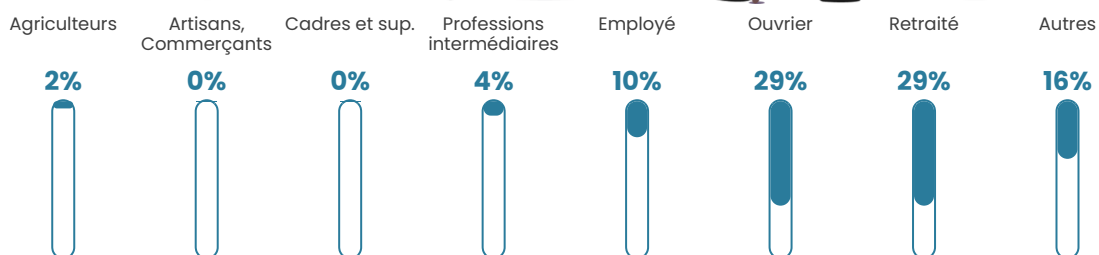


Sources : Institut national de la statistique et des études économiques (insee) selon Les dernières parutions officielles de 2024 portant sur les années 2020, 2021 et 2022.


Tranche d'âge



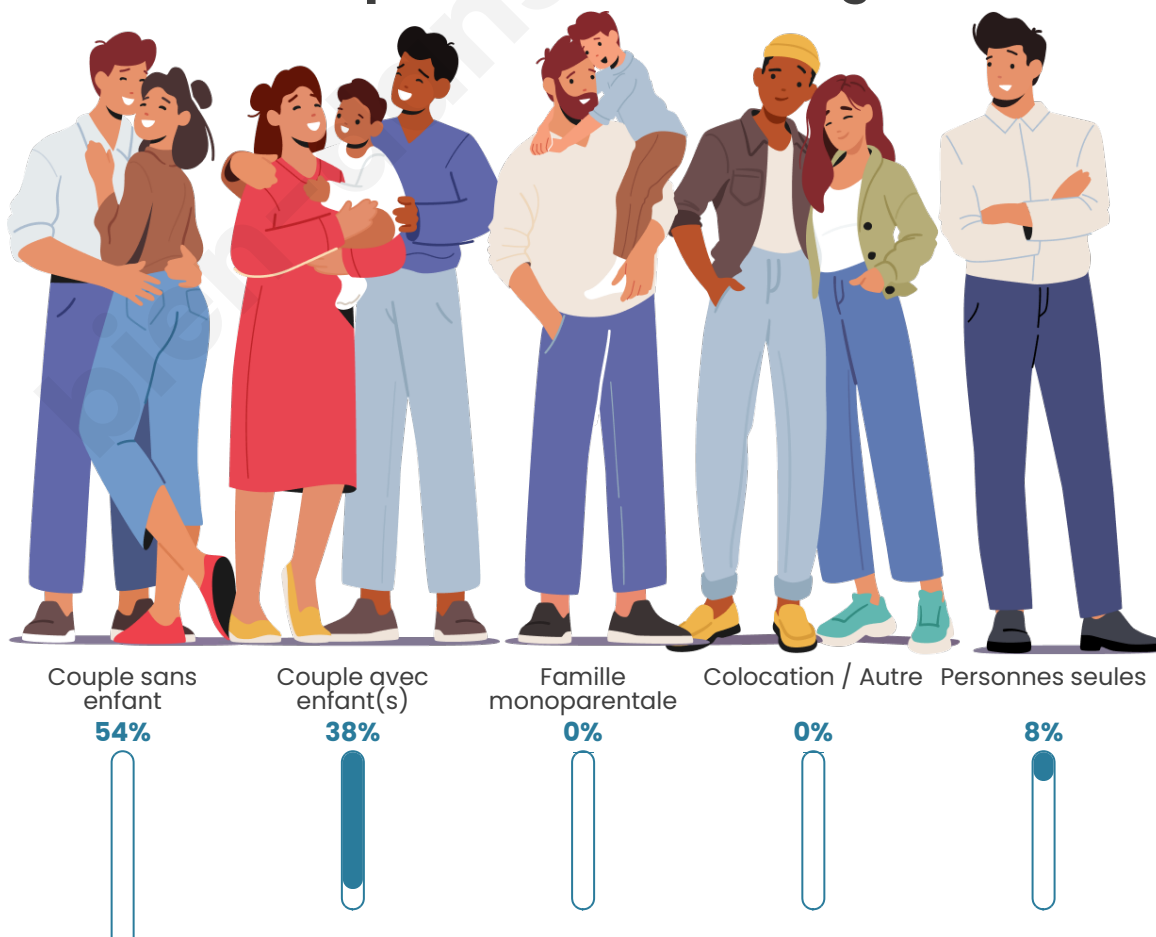
Activité professionnelle



Niveau de diplôme















Composition des ménages





Profils électoraux

Premier tour

	Marine LE PEN	41.60 %
	Emmanuel MACRON	24.00 %
	Éric ZEMMOUR	11.20 %
	Jean-Luc MÉLENCHON	6.40 %
	Jean LASSALLE	4.80 %
	Valérie PÉCRESSÉ	4.00 %
	Fabien ROUSSEL	3.20 %
	Nicolas DUPONT-AIGNAN	2.40 %
	Philippe POUTOU	1.60 %
	Nathalie ARTHAUD	0.80 %
	Anne HIDALGO	0.00 %
	Yannick JADOT	0.00 %

172 inscrits

Participation : 73.84%
Votes blancs : 1.57%
Votes nuls : 0.00%

Second tour



Emmanuel
MACRON

34,81 %



Marine LE PEN

65,19 %

172 inscrits

Participation : 81.98%
Votes blancs : 2.13%
Votes nuls : 2.13%

bien-dans-ma-ville.fr

Sécurité



Agressions physiques / sexuelles

0



Cambriolages

0



Vols / dégradations

0



Stupéfiants

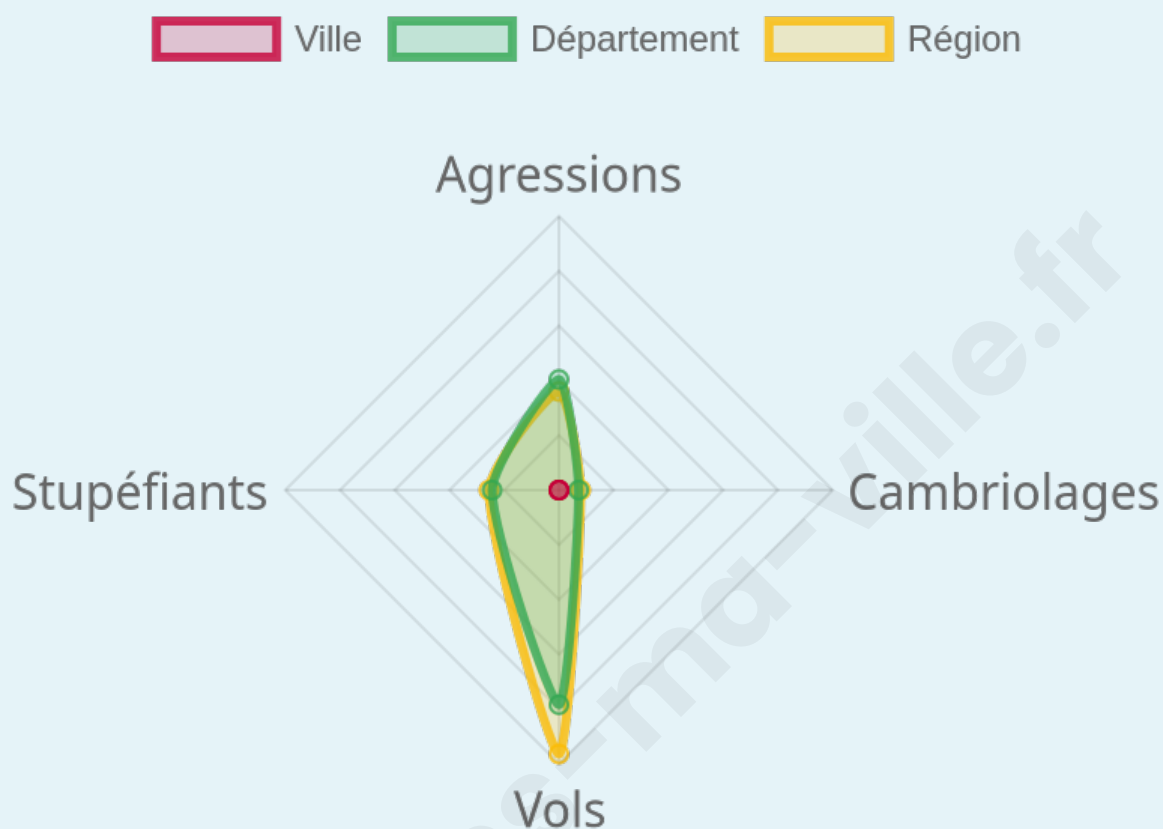
0

Evolution du nombre d'infractions



Pour comparer

(en proportion du nombre d'habitants)



Sources : Bases statistiques communale, départementale et régionale de la délinquance enregistrée par la police et la gendarmerie nationales selon les dernières parutions officielles de 2025 portant sur l'année 2024 ([data.gouv](https://data.gouv.fr)).

Agressions physiques / sexuelles : Violences sexuelles, coups et blessures volontaires intrafamiliaux, coups et blessures volontaires, autres coups, blessures volontaires et vols violents sans arme.

Cambriolages : Cambriolages de logements.

Vols : Vols avec armes, vols d'accessoires sur véhicules, vols dans les véhicules, vols de véhicules, vols sans violence contre des personnes, destructions, dégradations volontaires et escroqueries.

Stupéfiants : Trafic de stupéfiants dont (AFD) et usage de stupéfiants.

Services à la population



Commerce

Hypermarché	X Péronne 16km
Supermarché	X Bapaume 4km
Superette	X Bapaume 5km
Boulangerie	X Bapaume 5km
Boucherie	X Bapaume 6km
Restaurant	X Bancourt 3km
Garage	X Rocquigny 3km
Station-service	X Bapaume 5km
Banque	X Bertincourt 5km
La poste	X Le Transloy 3km
Coiffeur	1
Tabac	X Gouzeaucourt 15km
Bars / discothèque	X Bapaume 5km
Bibliothèque	X Frémicourt 3km
Cinéma	X Lebucquière 5km
Vétérinaire	X Bapaume 5km



Santé

Pharmacie	X Bertincourt 5km
Hôpital	X Bapaume 5km
Laboratoire d'analyses médicales	X Bapaume 5km
Etablissement pour handicapé	X Riencourt-lès-Bapaume 3km
EHPA	X Bapaume 5km
Médecin	X Bapaume 5km
Dentiste	X Bapaume 5km
Chirurgien	X Péronne 16km
Dermatologue	X Albert 21km
Anesthésiste	X Cambrai 25km
Gastro-entérologue	X Bapaume 5km
Gynécologue	X Roisel 20km
Cancérologue	X Cambrai 27km
Neurologue	X Cambrai 25km
Ophtalmologue	X Albert 21km
ORL	X Arras 25km
Cardiologue	X Péronne 17km
Pédiatre	X Cambrai 25km
Pneumologue	X Cambrai 25km
Psychologue	X Péronne 16km
Radiologue	X Bapaume 6km
Rhumatologue	X Péronne 16km
Sage-femme	X Bapaume 5km



Éducation

Crèche	X Bapaume 5km
Ecole maternelle Public	X Rocquigny 3km
Ecole maternelle Privé	X Amiens 49km
Ecole primaire Public	1
Ecole primaire Privé	X Bapaume 5km
Collège Public	X Bertincourt 5km
Collège Privé	X Bapaume 5km
Lycée Public	X Bapaume 6km
Lycée Privé	X Bapaume 5km

Sources : Base Sirene des entreprises et de leurs établissements selon les dernières parutions officielles de 2025 portant sur l'année 2024 ([data.gouv](#)). Liste, localisation et tarifs des professionnels de santé selon les dernières parutions officielles de 2025 portant sur l'année 2024 ([opendatasoft](#)) et FINISS Extraction du Fichier des établissements selon les dernières parutions officielles de 2025 portant sur l'année 2024 ([data.gouv](#)). Adresse et géolocalisation des établissements d'enseignement du premier et second degrés selon les dernières parutions officielles de 2025 portant sur l'année 2024 ([data.education.gouv](#))

Villes autour de Villers-au-Flos

Ville	Habitants	Superficie	Pop densité	Pop active	Taux chômage	Revenu moyen	Prix immobilier
Haplincourt	191	5 km ²	38 h/km ²	50.3%	6.3%	18 730 €/an	1 086 €/m ²
Barastre (1 avis)	308	7 km ²	44 h/km ²	46.1%	5.2%	22 230 €/an	1 264 €/m ²
Riencourt-lès-Bapaume	33	3 km ²	11 h/km ²	45.5%	0%	NC	690 €/m ²
Bancourt	83	4 km ²	21 h/km ²	45.8%	0%	NC	NC
Le Transloy	422	10 km ²	42 h/km ²	51.4%	3.1%	21 200 €/an	1 166 €/m ²
Rocquigny	265	3 km ²	88 h/km ²	47.2%	2.6%	20 470 €/an	1 038 €/m ²
Beugny (1 avis)	351	5 km ²	70 h/km ²	52.1%	5.7%	21 500 €/an	1 060 €/m ²
Frémicourt	239	5 km ²	48 h/km ²	46%	3.8%	20 760 €/an	921 €/m ²
Beaulencourt	241	4 km ²	60 h/km ²	41.1%	4.1%	21 240 €/an	547 €/m ²
Vélu	130	3 km ²	43 h/km ²	49.2%	6.2%	21 920 €/an	714 €/m ²
Beugnâtre	180	4 km ²	45 h/km ²	51.7%	3.3%	22 290 €/an	2 717 €/m ²
Bertincourt (1 avis)	920	7 km ²	131 h/km ²	45.9%	5.7%	20 080 €/an	1 165 €/m ²
Bapaume (3 avis)	3 779	5 km ²	756 h/km ²	33%	6.3%	18 760 €/an	1 176 €/m ²
Bus	132	3 km ²	44 h/km ²	56.1%	3%	20 410 €/an	1 549 €/m ²
Lebucquière	232	4 km ²	58 h/km ²	49.6%	5.2%	22 150 €/an	976 €/m ²

bien-dans-ma-ville.fr



Vous aimez votre ville ? Notez-la !

Et faites-nous part de vos remarques constructives



Avec

BIEN dans ma **VILLE** 