



Version web

Ville de Villers-au-Bois

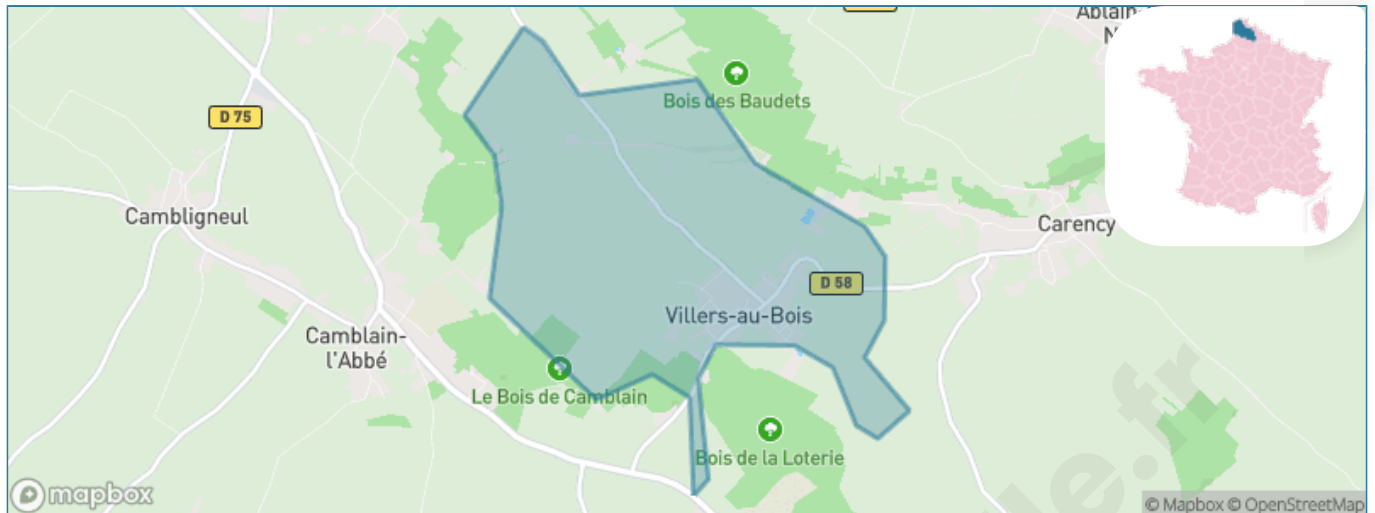
Présenté par

BIEN dans
ma **VILLE** 

Sommaire

Situation géographique	3
Statistiques sur la population	4
Evolution du nombre d'habitants	4
Tranche d'âge	5
0-14 ans	5
15-29 ans	5
30-44 ans	5
45-59 ans	5
60-74 ans	5
75-89 ans	5
90 ans et +	5
Activité professionnelle	5
Agriculteurs	5
Artisans, Commerçants	5
Cadres et sup.	5
Professions intermédiaires	5
Employé	5
Ouvrier	5
Retraité	5
Autres	5
Niveau de diplôme	6
Sans diplôme ou CEP	6
Brevet, BEPC, DNB	6
CAP-BEP ou équivalent	6
BAC ou équivalent	6
BAC+2	6
BAC+3 ou +4	6
BAC+5 ou plus	6
Composition des ménages	6
Couple sans enfant	6
Couple avec enfant(s)	6
Famille monoparentale	6
Colocation / Autre	6
Personnes seules	6
Profils électoraux	7
Premier tour	7
Sécurité	8
Evolution du nombre d'infractions	8
Pour comparer	9
Services à la population	10
Commerce	10
Éducation	10
Villes autour de Villers-au-Bois	12
Avis sur la ville de Villers-au-Bois	13
Moyenne par critère	13
Villes autour de Villers-au-Bois	13
Répartition des avis par note	13
Répartition des avis par note	13

Situation géographique



i Informations clés

- **Région** : Hauts-de-France
- **Département** : Pas-de-Calais
- **Code postal** : 62144
- **Superficie** : 5 km²



Statistiques sur la population



Nombre d'habitants

607



Age moyen

37 ans



Pop active

49.6%



Taux chômage

4.8%



Pop densité

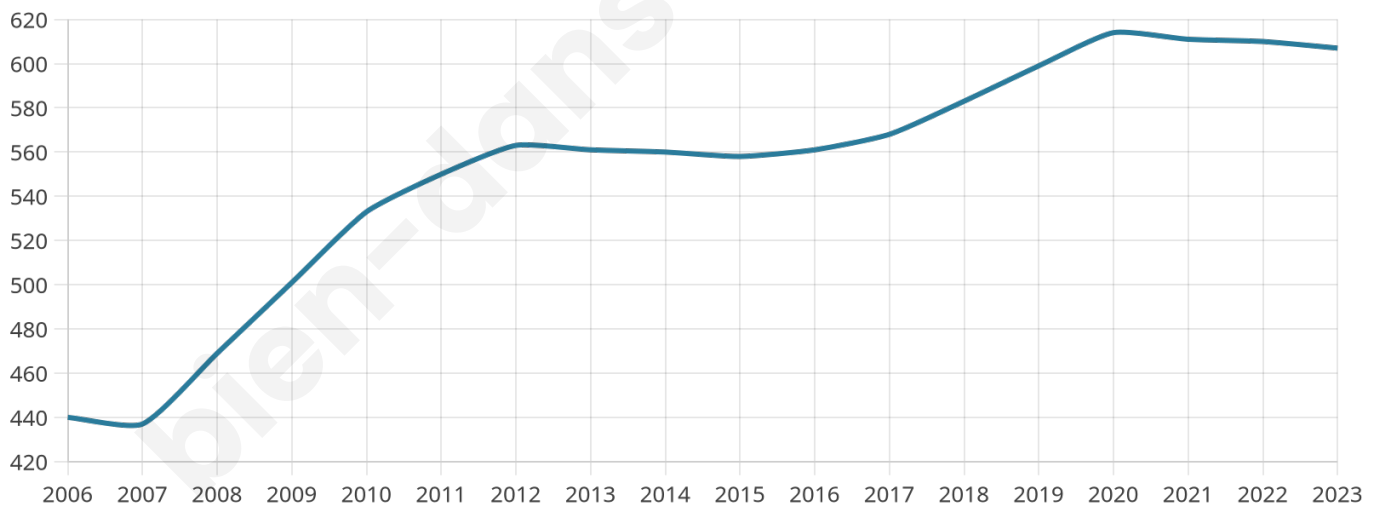
121 h/km²



Revenu moyen

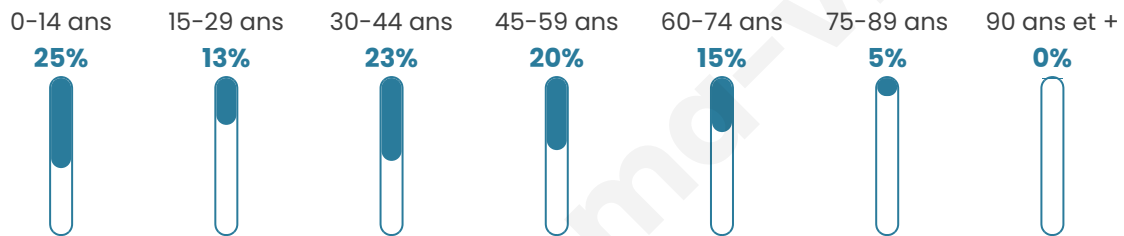
26 960 €/an

Evolution du nombre d'habitants

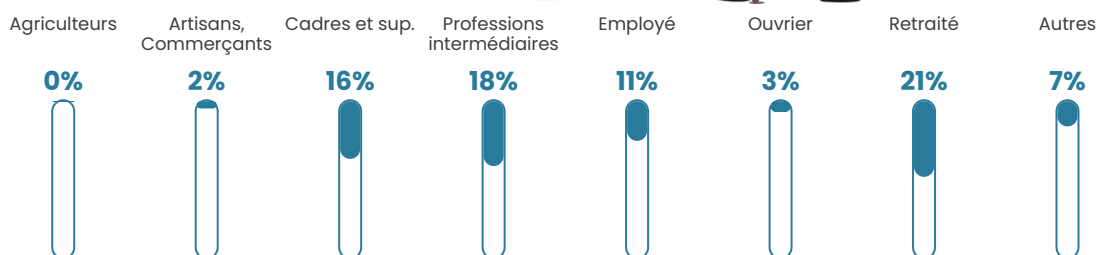


Sources : Institut national de la statistique et des études économiques (insee) selon Les dernières parutions officielles de 2024 portant sur les années 2020, 2021 et 2022.


Tranche d'âge




Activité professionnelle



Niveau de diplôme















Composition des ménages



Profils électoraux

Premier tour

	Emmanuel MACRON	29.77 %
	Marine LE PEN	29.48 %
	Jean-Luc MÉLENCHON	15.61 %
	Éric ZEMMOUR	6.65 %
	Yannick JADOT	3.76 %
	Valérie PÉCRESE	3.76 %
	Anne HIDALGO	3.18 %
	Fabien ROUSSEL	2.60 %
	Jean LASSALLE	2.31 %
	Nicolas DUPONT-AIGNAN	1.45 %
	Philippe POUTOU	0.87 %
	Nathalie ARTHAUD	0.58 %



414 inscrits

Participation : 85.02%

Votes blancs : 1.70%

Votes nuls : 0.00%

Second tour

	Emmanuel MACRON	53,17 %
	Marine LE PEN	46,83 %

415 inscrits

Participation : 85.3%

Votes blancs : 4.52%

Votes nuls : 1.98%

Sécurité



Agressions physiques / sexuelles

0



Cambriolages

0



Vols / dégradations

0



Stupéfiants

0

Evolution du nombre d'infractions



Pour comparer

(en proportion du nombre d'habitants)



Sources : Bases statistiques communale, départementale et régionale de la délinquance enregistrée par la police et la gendarmerie nationales selon les dernières parutions officielles de 2025 portant sur l'année 2024 ([data.gouv](https://data.gouv.fr)).

Agressions physiques / sexuelles : Violences sexuelles, coups et blessures volontaires intrafamiliaux, coups et blessures volontaires, autres coups, blessures volontaires et vols violents sans arme.

Cambriolages : Cambriolages de logements.

Vols : Vols avec armes, vols d'accessoires sur véhicules, vols dans les véhicules, vols de véhicules, vols sans violence contre des personnes, destructions, dégradations volontaires et escroqueries.

Stupéfiants : Trafic de stupéfiants dont (AFD) et usage de stupéfiants.

Services à la population



Commerce

Hypermarché	X Angres 8km
Supermarché	X Maroeuil 5km
Superette	X Cambligeul 4km
Boulangerie	X Acq 2km
Boucherie	X Mont-Saint-Éloi 3km
Restaurant	X Mont-Saint-Éloi 3km
Garage	X Acq 2km
Station-service	X Maroeuil 5km
Banque	X Aubigny-en-Artois 6km
La poste	X Mont-Saint-Éloi 3km
Coiffeur	X Camblain-l'Abbé 2km
Tabac	X Bouvigny-Boyeffles 8km
Bars / discothèque	X Acq 2km
Bibliothèque	X Savy-Berlette 7km
Cinéma	X Angres 8km
Vétérinaire	X Aubigny-en-Artois 6km



Santé

Pharmacie	X Ablain-Saint-Nazaire 4km
Hôpital	X Bully-les-Mines 9km
Laboratoire d'analyses médicales	X Souchez 6km
Etablissement pour handicapé	X Servins 5km
EHPA	X Ablain-Saint-Nazaire 4km
Médecin	X Mont-Saint-Éloi 2km
Dentiste	X Ablain-Saint-Nazaire 4km
Chirurgien	X Arras 9km
Dermatologue	X Arras 11km
Anesthésiste	X Arras 9km
Gastro-entérologue	X Arras 9km
Gynécologue	X Arras 8km
Cancérologue	X Lens 14km
Neurologue	X Sallaumines 15km
Ophtalmologue	X Arras 8km
ORL	X Liévin 10km
Cardiologue	X Anzin-Saint-Aubin 7km
Pédiatre	X Arras 9km
Pneumologue	X Sainte-Catherine 9km
Psychologue	X Gouy-Servins 5km
Radiologue	X Arras 9km
Rhumatologue	X Arras 9km
Sage-femme	X Souchez 6km



Éducation

Crèche	X Camblain-l'Abbé 2km
Ecole maternelle Public	X Camblain-l'Abbé 2km
Ecole maternelle Privé	X Genech 43km
Ecole primaire Public	1
Ecole primaire Privé	X Maroeuil 5km
Collège Public	X Aubigny-en-Artois 6km
Collège Privé	X Camblain-l'Abbé 2km
Lycée Public	X Bully-les-Mines 9km
Lycée Privé	X Camblain-l'Abbé 2km

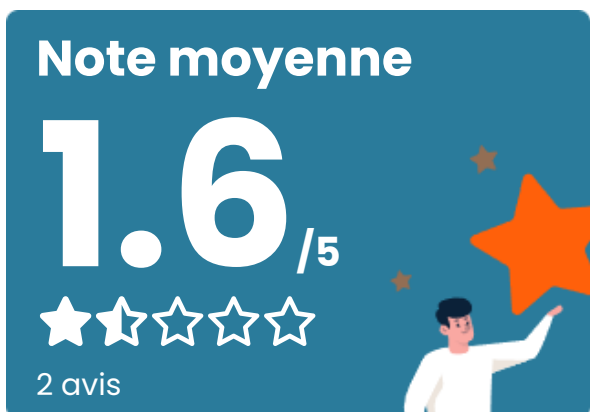
([data.gouv](#)). Liste, localisation et tarifs des professionnels de santé selon les dernières parutions officielles de 2025 portant sur l'année 2024 ([opendatasoft](#)) et FINESS Extraction du Fichier des établissements selon les dernières parutions officielles de 2025 portant sur l'année 2024 ([data.gouv](#)). Adresse et géolocalisation des établissements d'enseignement du premier et second degrés selon les dernières parutions officielles de 2025 portant sur l'année 2024 ([data.education.gouv](#))

bien-dans-ma-ville.fr

Villes autour de Villers-au-Bois

Ville	Habitants	Superficie	Pop densité	Pop active	Taux chômage	Revenu moyen	Prix immobilier
Acq	783	4 km ²	196 h/km ²	48.7%	2.2%	27 260 €/an	2 100 €/m ²
Camblain-l'Abbé	683	5 km ²	137 h/km ²	43.3%	2.9%	24 610 €/an	1 727 €/m ²
Carency (1 avis)	819	8 km ²	102 h/km ²	45.1%	3.3%	27 440 €/an	1 767 €/m ²
Mont-Saint-Éloi (1 avis)	1 022	15 km ²	68 h/km ²	47.2%	2.9%	26 970 €/an	1 801 €/m ²
Frévin-Capelle	400	3 km ²	133 h/km ²	41%	1%	25 310 €/an	1 445 €/m ²
Ablain-Saint-Nazaire (1 avis)	1 994	9 km ²	222 h/km ²	44.3%	4.2%	25 590 €/an	1 972 €/m ²
Cambligneul	352	4 km ²	88 h/km ²	45.5%	3.7%	25 930 €/an	1 603 €/m ²
Capelle-Fermont	223	3 km ²	74 h/km ²	44.4%	4%	27 100 €/an	1 478 €/m ²
Gouy-Servins	360	3 km ²	120 h/km ²	45.8%	3.1%	26 280 €/an	1 291 €/m ²
Haute-Avesnes	465	4 km ²	116 h/km ²	44.3%	2.2%	27 400 €/an	1 891 €/m ²
Agnières	255	3 km ²	85 h/km ²	50.2%	2.4%	25 210 €/an	1 594 €/m ²
Estrée-Cauchy	354	3 km ²	118 h/km ²	49.2%	4%	25 440 €/an	1 362 €/m ²
Maroeuil (1 avis)	2 422	11 km ²	220 h/km ²	48.9%	4.3%	27 110 €/an	1 712 €/m ²
Bouvigny-Boyeffles	2 398	9 km ²	266 h/km ²	44.7%	3.8%	25 290 €/an	1 595 €/m ²
Aubigny-en-Artois (1 avis)	1 489	6 km ²	248 h/km ²	42.7%	4.3%	21 710 €/an	1 649 €/m ²

Avis sur la ville de Villers-au-Bois



Moyenne par critère



Villes autour de Villers-au-Bois

Ville	Note globale	Sécurité	Éducation	Sport Loisir	Environnement	Vie pratique
Acq	-	-	-	-	-	-
Camblain-l'Abbé	-	-	-	-	-	-
Carency (1 avis)	2.4	3.0	3.0	1.0	5.0	0.0
Mont-Saint-Éloi (1 avis)	4.2	5.0	4.0	4.0	5.0	3.0
Frévin-Capelle	-	-	-	-	-	-
Ablain-Saint-Nazaire (1 avis)	4.2	4.0	4.0	4.0	5.0	4.0
Cambigneul	-	-	-	-	-	-
Capelle-Fermont	-	-	-	-	-	-
Gouy-Servins	-	-	-	-	-	-
Haute-Avesnes	-	-	-	-	-	-
Agnières	-	-	-	-	-	-
Estrée-Cauchy	-	-	-	-	-	-
Maroeuil (1 avis)	4.2	4.0	4.0	4.0	5.0	4.0
Bouvigny-Boyeffles	-	-	-	-	-	-
Aubigny-en-Artois (1 avis)	5.0	5.0	5.0	5.0	5.0	5.0



Vous aimez votre ville ? Notez-la !

Et faites-nous part de vos remarques constructives



Avec

BIEN dans
ma **VILLE** 