



Version web

Ville de Villeromain

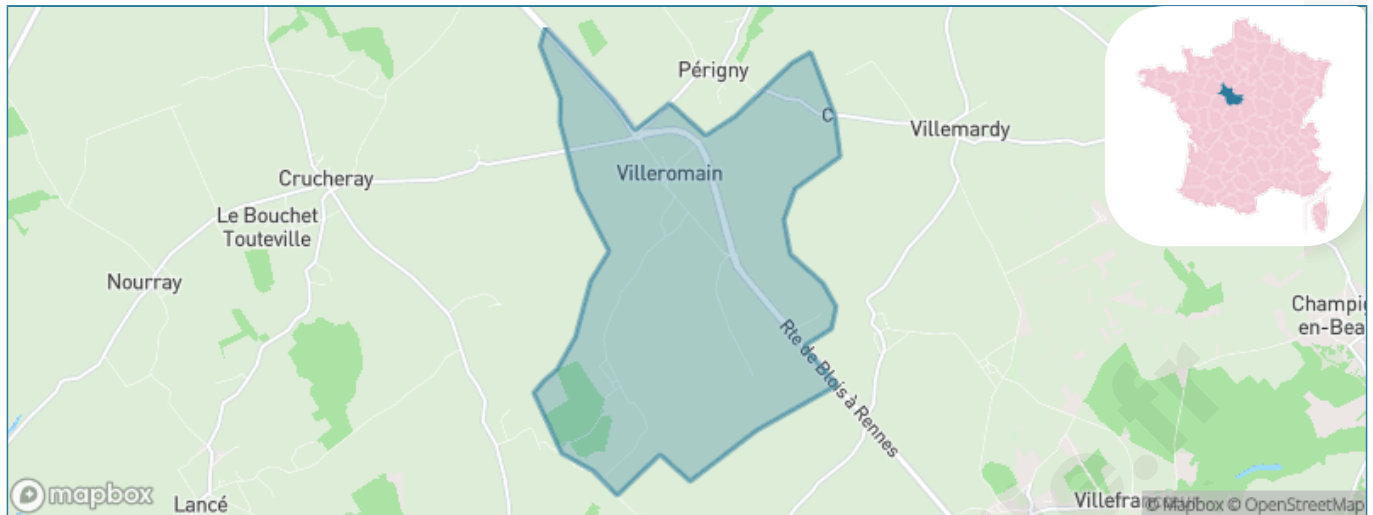
Présenté par

BIEN dans
ma **VILLE** 

Sommaire

Situation géographique	3
Statistiques sur la population	4
Evolution du nombre d'habitants	4
Tranche d'âge	5
0-14 ans	5
15-29 ans	5
30-44 ans	5
45-59 ans	5
60-74 ans	5
75-89 ans	5
90 ans et +	5
Activité professionnelle	5
Agriculteurs	5
Artisans, Commerçants	5
Cadres et sup.	5
Professions intermédiaires	5
Employé	5
Ouvrier	5
Retraité	5
Autres	5
Niveau de diplôme	6
Sans diplôme ou CEP	6
Brevet, BEPC, DNB	6
CAP-BEP ou équivalent	6
BAC ou équivalent	6
BAC+2	6
BAC+3 ou +4	6
BAC+5 ou plus	6
Composition des ménages	6
Couple sans enfant	6
Couple avec enfant(s)	6
Famille monoparentale	6
Colocation / Autre	6
Personnes seules	6
Profils électoraux	7
Premier tour	7
Sécurité	8
Evolution du nombre d'infractions	8
Pour comparer	9
Services à la population	10
Commerce	10
Éducation	10
Villes autour de Villeromain	11

Situation géographique



i Informations clés

- **Région** : Centre-Val de Loire
- **Département** : Loir-et-Cher
- **Code postal** : 41100
- **Superficie** : 13 km²



Statistiques sur la population



Nombre d'habitants

216



Age moyen

42 ans



Pop active

49.5%



Taux chômage

10.3%



Pop densité

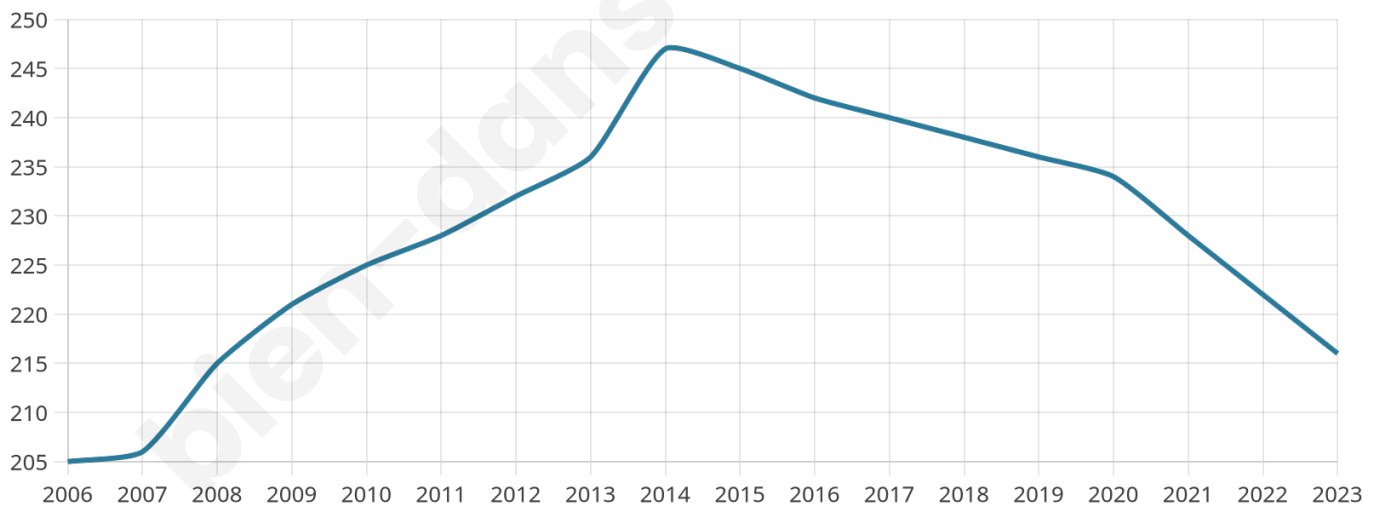
17 h/km²



Revenu moyen

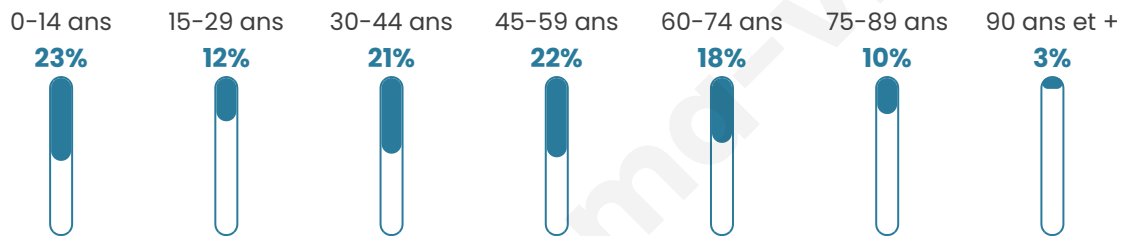
25 170 €/an

Evolution du nombre d'habitants

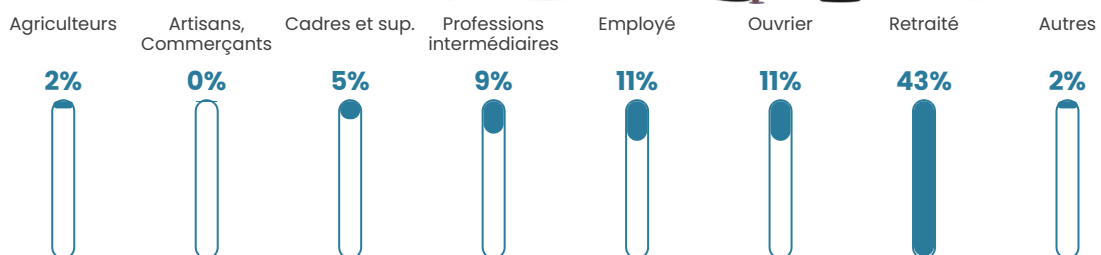


Sources : Institut national de la statistique et des études économiques (insee) selon Les dernières parutions officielles de 2024 portant sur les années 2020, 2021 et 2022.


Tranche d'âge




Activité professionnelle



Niveau de diplôme















Composition des ménages



Profils électoraux

Premier tour

	Emmanuel MACRON	36.03 %
	Marine LE PEN	23.53 %
	Valérie PÉCRESE	14.71 %
	Jean-Luc MÉLENCHON	11.03 %
	Éric ZEMMOUR	5.88 %
	Nicolas DUPONT- AIGNAN	3.68 %
	Fabien ROUSSEL	2.21 %
	Philippe POUTOU	2.21 %
	Yannick JADOT	0.74 %
	Nathalie ARTHAUD	0.00 %
	Jean LASSALLE	0.00 %
	Anne HIDALGO	0.00 %



171 inscrits

Participation : 82.46%

Votes blancs : 1.42%

Votes nuls : 2.13%

Second tour

	Emmanuel MACRON	56,3 %
	Marine LE PEN	43,7 %

171 inscrits

Participation : 85.38%

Votes blancs : 2.74%

Votes nuls : 4.79%

Sécurité



Agressions physiques / sexuelles

0



Cambriolages

0



Vols / dégradations

0



Stupéfiants

0

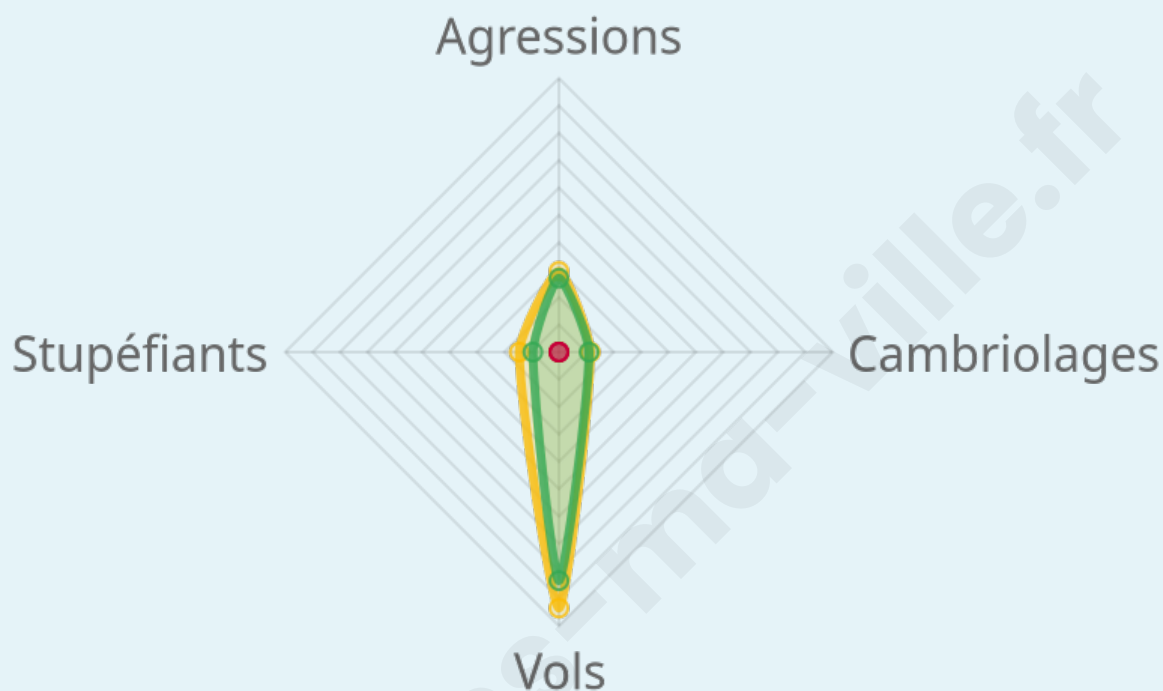
Evolution du nombre d'infractions



Pour comparer

(en proportion du nombre d'habitants)

Ville Département Région



Sources : Bases statistiques communale, départementale et régionale de la délinquance enregistrée par la police et la gendarmerie nationales selon les dernières parutions officielles de 2025 portant sur l'année 2024 ([data.gouv](https://data.gouv.fr)).

Agressions physiques / sexuelles : Violences sexuelles, coups et blessures volontaires intrafamiliaux, coups et blessures volontaires, autres coups, blessures volontaires et vols violents sans arme.

Cambriolages : Cambriolages de logements.

Vols : Vols avec armes, vols d'accessoires sur véhicules, vols dans les véhicules, vols de véhicules, vols sans violence contre des personnes, destructions, dégradations volontaires et escroqueries.

Stupéfiants : Trafic de stupéfiants dont (AFD) et usage de stupéfiants.

Services à la population



Commerce

Hypermarché	X <u>Vendôme</u> 11km
Supermarché	X <u>Vendôme</u> 8km
Superette	X <u>Selommes</u> 4km
Boulangerie	X <u>Selommes</u> 4km
Boucherie	X <u>Vendôme</u> 9km
Restaurant	X <u>Villefrancoeur</u> 7km
Garage	X <u>Crucheray</u> 3km
Station-service	X <u>Vendôme</u> 10km
Banque	X <u>Selommes</u> 4km
La poste	X <u>Vendôme</u> 8km
Coiffeur	X <u>Selommes</u> 4km
Tabac	X <u>Vendôme</u> 9km
Bars / discothèque	1
Bibliothèque	X <u>Blois</u> 21km
Cinéma	X <u>Vendôme</u> 9km
Vétérinaire	X <u>Vendôme</u> 9km



Santé

Pharmacie	X <u>Selommes</u> 4km
Hôpital	X <u>Vendôme</u> 9km
Laboratoire d'analyses médicales	X <u>Vendôme</u> 9km
Etablissement pour handicapé	X <u>Vendôme</u> 9km
EHPA	X <u>Selommes</u> 4km
Médecin	X <u>Selommes</u> 4km
Dentiste	X <u>Vendôme</u> 9km
Chirurgien	X <u>Vendôme</u> 10km
Dermatologue	X <u>Vendôme</u> 9km
Anesthésiste	X <u>La Chaussée-Saint-Victor</u> 19km
Gastro-entérologue	X <u>Vendôme</u> 10km
Gynécologue	X <u>Vendôme</u> 10km
Cancérologue	X <u>La Chaussée-Saint-Victor</u> 19km
Neurologue	X <u>Blois</u> 20km
Ophtalmologue	X <u>Vendôme</u> 10km
ORL	X <u>Vendôme</u> 10km
Cardiologue	X <u>Vendôme</u> 10km
Pédiatre	X <u>La Chaussée-Saint-Victor</u> 19km
Pneumologue	X <u>Vendôme</u> 9km
Psychologue	X <u>Vendôme</u> 13km
Radiologue	X <u>Vendôme</u> 9km
Rhumatologue	X <u>Vendôme</u> 10km
Sage-femme	X <u>Vendôme</u> 10km



Éducation

Crèche	X <u>Vendôme</u> 8km
Ecole maternelle Public	X <u>Périgny</u> 1km
Ecole maternelle Privé	X <u>Céré-la-Ronde</u> 53km
Ecole primaire Public	1
Ecole primaire Privé	X <u>Coulommiers-la-Tour</u> 6km
Collège Public	X <u>Vendôme</u> 8km
Collège Privé	X <u>Vendôme</u> 9km
Lycée Public	X <u>Vendôme</u> 9km
Lycée Privé	X <u>Vendôme</u> 9km

Sources : Base Sirene des entreprises et de leurs établissements selon les dernières parutions officielles de 2025 portant sur l'année 2024 ([data.gouv](#)). Liste, localisation et tarifs des professionnels de santé selon les dernières parutions officielles de 2025 portant sur l'année 2024 ([opendatasoft](#)) et FINISS Extraction du Fichier des établissements selon les dernières parutions officielles de 2025 portant sur l'année 2024 ([data.gouv](#)). Adresse et géolocalisation des établissements d'enseignement du premier et second degrés selon les dernières parutions officielles de 2025 portant sur l'année 2024 ([data.education.gouv](#))

Villes autour de Villeromain

Ville	Habitants	Superficie	Pop densité	Pop active	Taux chômage	Revenu moyen	Prix immobilier
Périgny	166	10 km ²	17 h/km ²	50.6%	2.4%	23 970 €/an	926 €/m ²
Villemardy	264	12 km ²	22 h/km ²	56.1%	2.7%	24 280 €/an	1 105 €/m ²
Selommes (1 avis)	785	28 km ²	28 h/km ²	48.2%	4.5%	23 130 €/an	1 304 €/m ²
Crucheray	427	25 km ²	17 h/km ²	46.6%	4.7%	24 680 €/an	1 248 €/m ²
Sainte-Anne	476	5 km ²	95 h/km ²	50.4%	3.2%	27 750 €/an	1 666 €/m ²
Tourailles	129	7 km ²	18 h/km ²	44.2%	1.6%	24 450 €/an	1 007 €/m ²
Villetrun	316	6 km ²	53 h/km ²	47.2%	2.2%	24 750 €/an	1 609 €/m ²
Coulommiers-la-Tour	575	12 km ²	48 h/km ²	50.1%	3%	23 860 €/an	1 300 €/m ²
Pray	278	10 km ²	28 h/km ²	52.2%	6.5%	23 560 €/an	1 270 €/m ²
Nourray	127	12 km ²	11 h/km ²	40.9%	1.6%	24 190 €/an	1 877 €/m ²
Locqueltas (1 avis)	2 031	19 km ²	107 h/km ²	47.3%	4%	23 480 €/an	1 709 €/m ²
Villefrancoeur	416	18 km ²	23 h/km ²	47.6%	4.3%	24 600 €/an	1 254 €/m ²
Lancé	471	18 km ²	26 h/km ²	50.3%	4.5%	23 960 €/an	1 456 €/m ²
Rocé	218	10 km ²	22 h/km ²	48.6%	3.2%	22 710 €/an	1 405 €/m ²
Champigny-en-Beauce	594	22 km ²	27 h/km ²	53.9%	2.9%	25 370 €/an	1 297 €/m ²

bien-dans-ma-ville.fr



Vous aimez votre ville ? Notez-la !

Et faites-nous part de vos remarques constructives



Avec

BIEN dans ma **VILLE** 