



Version web

# Ville de Villequier- Aumont

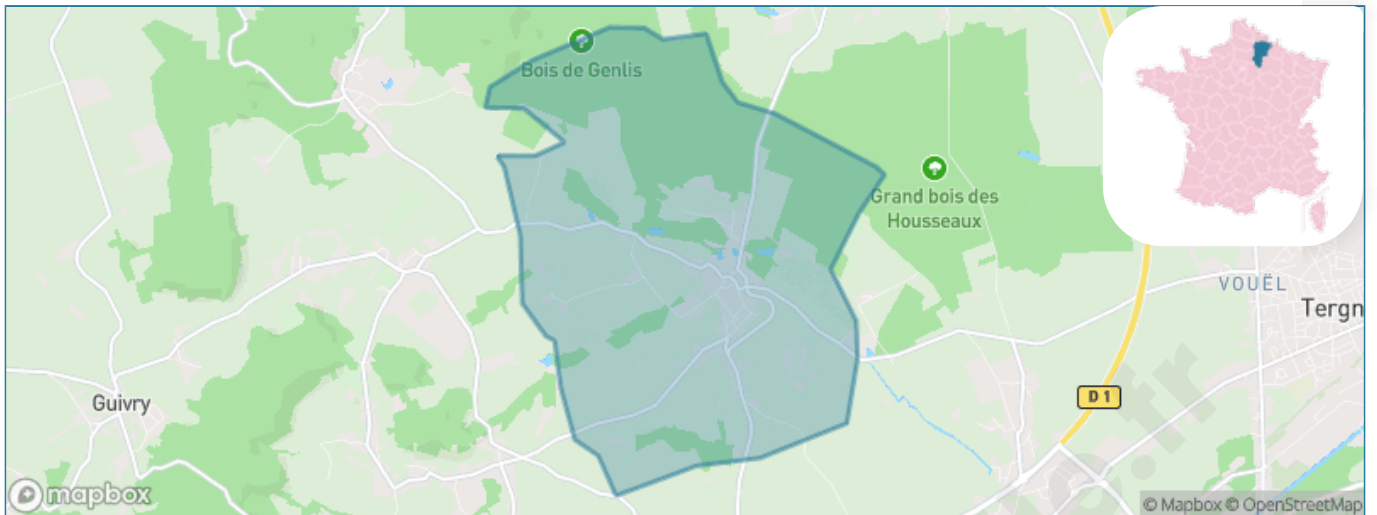
Présenté par

**BIEN** dans  
ma **VILLE** 

# Sommaire

Situation géographique .....	3
Statistiques sur la population .....	4
Evolution du nombre d'habitants .....	4
Tranche d'âge .....	5
0-14 ans .....	5
15-29 ans .....	5
30-44 ans .....	5
45-59 ans .....	5
60-74 ans .....	5
75-89 ans .....	5
90 ans et + .....	5
Activité professionnelle .....	5
Agriculteurs .....	5
Artisans, Commerçants .....	5
Cadres et sup. ....	5
Professions intermédiaires .....	5
Employé .....	5
Ouvrier .....	5
Retraité .....	5
Autres .....	5
Niveau de diplôme .....	6
Sans diplôme ou CEP .....	6
Brevet, BEPC, DNB .....	6
CAP-BEP ou équivalent .....	6
BAC ou équivalent .....	6
BAC+2 .....	6
BAC+3 ou +4 .....	6
BAC+5 ou plus .....	6
Composition des ménages .....	6
Couple sans enfant .....	6
Couple avec enfant(s) .....	6
Famille monoparentale .....	6
Colocation / Autre .....	6
Personnes seules .....	6
Profils électoraux .....	7
Premier tour .....	7
Sécurité .....	8
Evolution du nombre d'infractions .....	8
Pour comparer .....	9
Services à la population .....	10
Commerce .....	10
Éducation .....	10
Villes autour de Villequier-Aumont .....	11

# Situation géographique



## i Informations clés

- **Région** : Hauts-de-France
- **Département** : Aisne
- **Code postal** : 02300
- **Superficie** : 12 km<sup>2</sup>



# Statistiques sur la population



Nombre d'habitants

**684**



Age moyen

**42 ans**



Pop active

**44.7%**



Taux chômage

**5.8%**



Pop densité

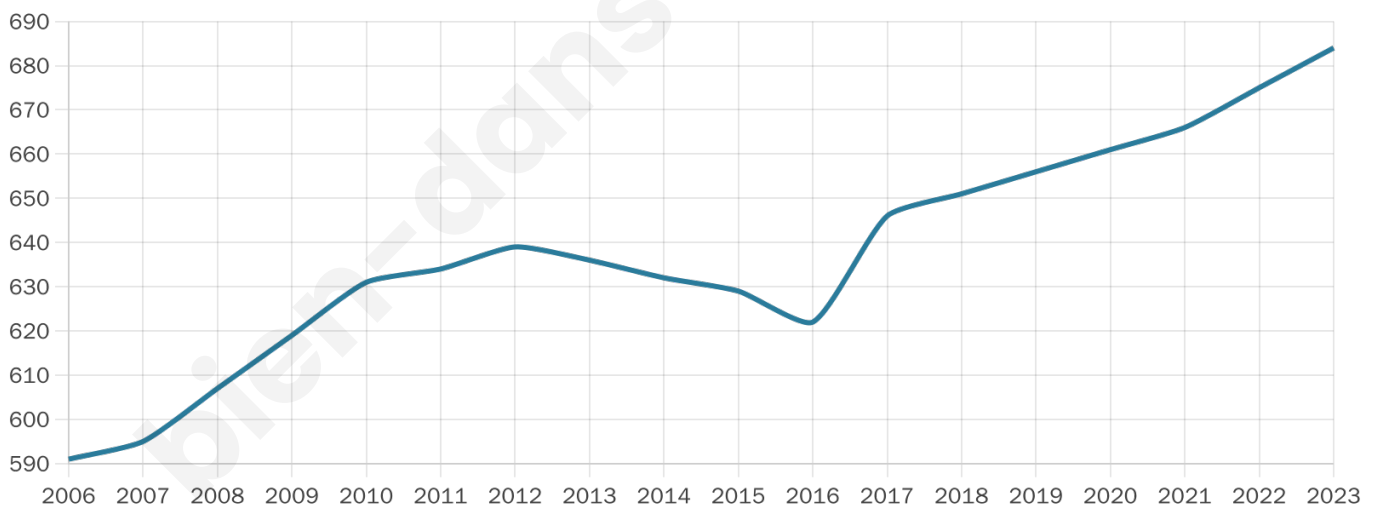
**57 h/km<sup>2</sup>**



Revenu moyen

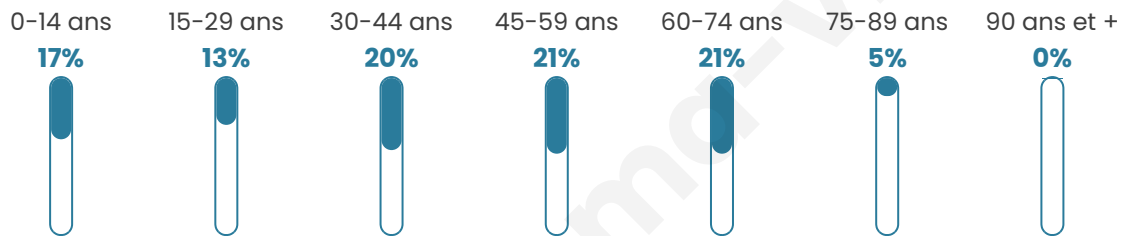
**24 870 €/an**

## Evolution du nombre d'habitants

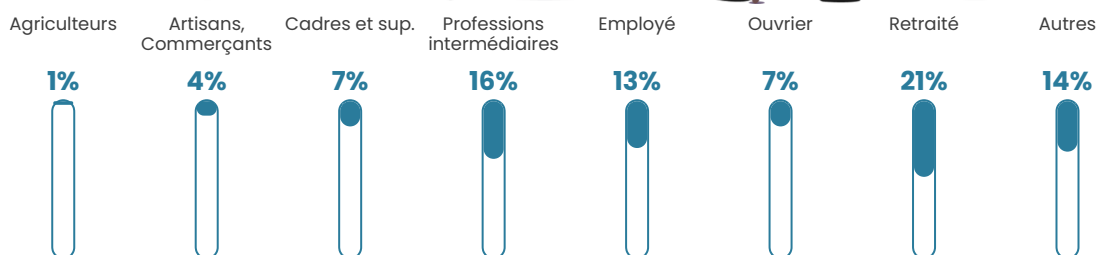


Sources : Institut national de la statistique et des études économiques (insee) selon Les dernières parutions officielles de 2024 portant sur les années 2020, 2021 et 2022.


## Tranche d'âge




## Activité professionnelle



## Niveau de diplôme











## Composition des ménages





# Profils électoraux

## Premier tour

	Marine LE PEN	35.39 %
	Emmanuel MACRON	22.80 %
	Jean-Luc MÉLENCHON	11.16 %
	Éric ZEMMOUR	9.26 %
	Valérie PÉCRESSE	7.36 %
	Nicolas DUPONT-AIGNAN	3.80 %
	Jean LASSALLE	3.33 %
	Anne HIDALGO	2.61 %
	Yannick JADOT	1.90 %
	Fabien ROUSSEL	1.43 %
	Philippe POUTOU	0.71 %
	Nathalie ARTHAUD	0.24 %

## Second tour

	Emmanuel MACRON	42,03 %
	Marine LE PEN	57,97 %

### 519 inscrits

Participation : 82.66%

Votes blancs : 4.9%

Votes nuls : 3.03%

### 519 inscrits

Participation : 82.08%

Votes blancs : 0.70%

Votes nuls : 0.47%

# Sécurité



Agressions physiques / sexuelles

0



Cambriolages

0



Vols / dégradations

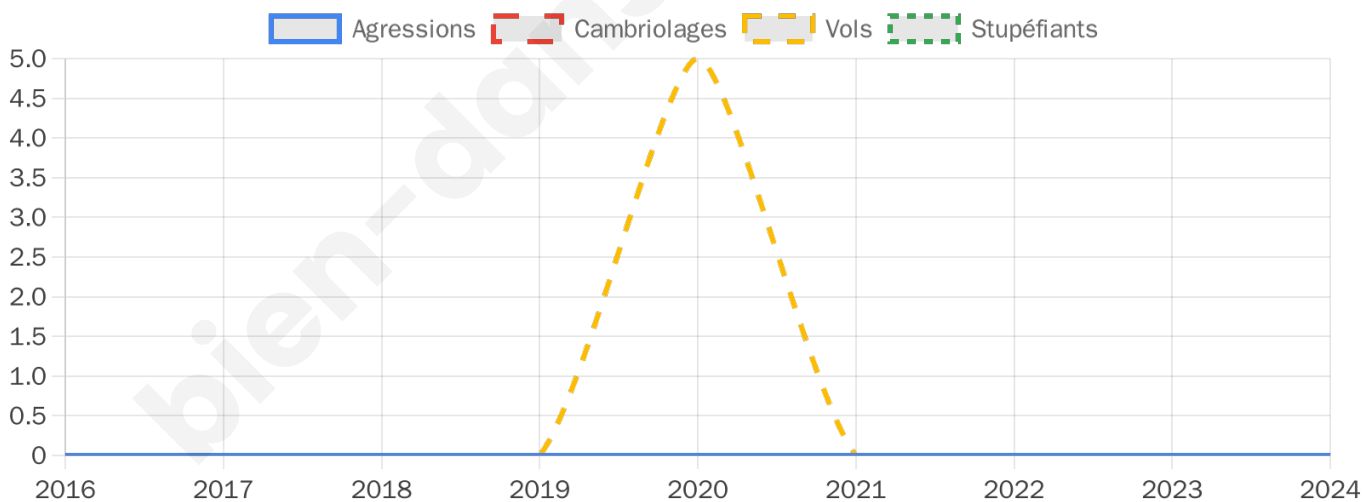
0



Stupéfiants

0

## Evolution du nombre d'infractions



## Pour comparer

(en proportion du nombre d'habitants)



Sources : Bases statistiques communale, départementale et régionale de la délinquance enregistrée par la police et la gendarmerie nationales selon les dernières parutions officielles de 2025 portant sur l'année 2024 ([data.gouv](https://data.gouv.fr)).

Agressions physiques / sexuelles : Violences sexuelles, coups et blessures volontaires intrafamiliaux, coups et blessures volontaires, autres coups, blessures volontaires et vols violents sans arme.

Cambriolages : Cambriolages de logements.

Vols : Vols avec armes, vols d'accessoires sur véhicules, vols dans les véhicules, vols de véhicules, vols sans violence contre des personnes, destructions, dégradations volontaires et escroqueries.

Stupéfiants : Trafic de stupéfiants dont (AFD) et usage de stupéfiants.

# Services à la population



## Commerce

Hypermarché	X <a href="#">Chauny</a> 3km
Supermarché	X <a href="#">Chauny</a> 3km
Superette	X <a href="#">Chauny</a> 3km
Boulangerie	X <a href="#">Chauny</a> 3km
Boucherie	X <a href="#">Chauny</a> 3km
Restaurant	1
Garage	X <a href="#">Chauny</a> 3km
Station-service	X <a href="#">Chauny</a> 4km
Banque	X <a href="#">Chauny</a> 4km
La poste	X <a href="#">Chauny</a> 3km
Coiffeur	1
Tabac	X <a href="#">Chauny</a> 4km
Bars / discothèque	X <a href="#">Chauny</a> 3km
Bibliothèque	X <a href="#">Chauny</a> 4km
Cinéma	X <a href="#">Chauny</a> 3km
Vétérinaire	X <a href="#">Chauny</a> 3km



## Santé

Pharmacie	X <a href="#">Chauny</a> 3km
Hôpital	X <a href="#">Chauny</a> 4km
Laboratoire d'analyses médicales	X <a href="#">Chauny</a> 4km
Etablissement pour handicapé	1
EHPA	X <a href="#">Chauny</a> 4km
Médecin	X <a href="#">Chauny</a> 3km
Dentiste	X <a href="#">Chauny</a> 3km
Chirurgien	X <a href="#">Chauny</a> 4km
Dermatologue	X <a href="#">Quierzy</a> 10km
Anesthésiste	X <a href="#">Noyon</a> 16km
Gastro-entérologue	X <a href="#">Chauny</a> 4km
Gynécologue	X <a href="#">Chauny</a> 4km
Cancérologue	X <a href="#">Chauny</a> 3km
Neurologue	X <a href="#">Saint-Quentin</a> 23km
Ophthalmologue	X <a href="#">Chauny</a> 4km
ORL	X <a href="#">Chauny</a> 4km
Cardiologue	X <a href="#">Sinceny</a> 7km
Pédiatre	X <a href="#">Chauny</a> 4km
Pneumologue	X <a href="#">Chauny</a> 3km
Psychologue	X <a href="#">Chauny</a> 4km
Radiologue	X <a href="#">Chauny</a> 4km
Rhumatologue	X <a href="#">Saint-Quentin</a> 25km
Sage-femme	X <a href="#">Sinceny</a> 7km



## Éducation

Crèche	X <a href="#">Chauny</a> 3km
Ecole maternelle Public	X <a href="#">Chauny</a> 3km
Ecole maternelle Privé	X <a href="#">Soissons</a> 32km
Ecole primaire Public	1
Ecole primaire Privé	X <a href="#">Chauny</a> 4km
Collège Public	X <a href="#">Chauny</a> 3km
Collège Privé	X <a href="#">Chauny</a> 4km
Lycée Public	X <a href="#">Chauny</a> 4km
Lycée Privé	X <a href="#">Chauny</a> 2km

Sources : Base Sirene des entreprises et de leurs établissements selon les dernières parutions officielles de 2025 portant sur l'année 2024 ([data.gouv](#)). Liste, localisation et tarifs des professionnels de santé selon les dernières parutions officielles de 2025 portant sur l'année 2024 ([opendatasoft](#)) et FINISS Extraction du Fichier des établissements selon les dernières parutions officielles de 2025 portant sur l'année 2024 ([data.gouv](#)). Adresse et géolocalisation des établissements d'enseignement du premier et second degrés selon les dernières parutions officielles de 2025 portant sur l'année 2024 ([data.education.gouv](#))

## Villes autour de Villequier-Aumont

Ville	Habitants	Superficie	Pop densité	Pop active	Taux chômage	Revenu moyen	Prix immobilier
Ugny-le-Gay (1 avis)	187	5 km <sup>2</sup>	37 h/km <sup>2</sup>	49.2%	2.1%	23 990 €/an	1 267 €/m <sup>2</sup>
Commenchon	224	3 km <sup>2</sup>	75 h/km <sup>2</sup>	44.6%	2.7%	23 680 €/an	1 223 €/m <sup>2</sup>
Caumont	547	5 km <sup>2</sup>	109 h/km <sup>2</sup>	48.4%	4.8%	23 920 €/an	1 323 €/m <sup>2</sup>
Chauny (18 avis)	11 596	13 km <sup>2</sup>	892 h/km <sup>2</sup>	41.4%	9.8%	18 580 €/an	1 173 €/m <sup>2</sup>
Frières-Faillouël	971	15 km <sup>2</sup>	65 h/km <sup>2</sup>	48.1%	6.4%	23 400 €/an	1 378 €/m <sup>2</sup>
Viry-Noureuil	1 651	17 km <sup>2</sup>	97 h/km <sup>2</sup>	45.5%	5.1%	23 370 €/an	1 190 €/m <sup>2</sup>
Ognes	1 109	6 km <sup>2</sup>	185 h/km <sup>2</sup>	43.8%	4.9%	23 570 €/an	1 347 €/m <sup>2</sup>
La Neuville-en-Beine	197	3 km <sup>2</sup>	66 h/km <sup>2</sup>	47.2%	6.6%	23 200 €/an	1 503 €/m <sup>2</sup>
Caillouël-Crépigny	459	6 km <sup>2</sup>	77 h/km <sup>2</sup>	40.7%	5%	23 580 €/an	1 047 €/m <sup>2</sup>
Béthancourt-en-Vaux	421	4 km <sup>2</sup>	105 h/km <sup>2</sup>	53.7%	5%	24 090 €/an	1 699 €/m <sup>2</sup>
Abbécourt	518	6 km <sup>2</sup>	86 h/km <sup>2</sup>	48.5%	6%	21 150 €/an	880 €/m <sup>2</sup>
Guivry	238	7 km <sup>2</sup>	34 h/km <sup>2</sup>	46.6%	6.3%	23 070 €/an	858 €/m <sup>2</sup>
Neuflieux	80	1 km <sup>2</sup>	80 h/km <sup>2</sup>	46.3%	3.8%	NC	1 161 €/m <sup>2</sup>
Cugny (2 avis)	607	9 km <sup>2</sup>	67 h/km <sup>2</sup>	45.8%	6.3%	21 670 €/an	1 139 €/m <sup>2</sup>
Marest-Dampcourt (1 avis)	341	8 km <sup>2</sup>	43 h/km <sup>2</sup>	53.1%	6.2%	22 600 €/an	932 €/m <sup>2</sup>

bien-dans-ma-ville.fr



# **Vous aimez votre ville ? Notez-la !**

Et faites-nous part de vos remarques constructives



Avec

**BIEN** dans ma **VILLE** 