



Version web

# Ville de Villepail

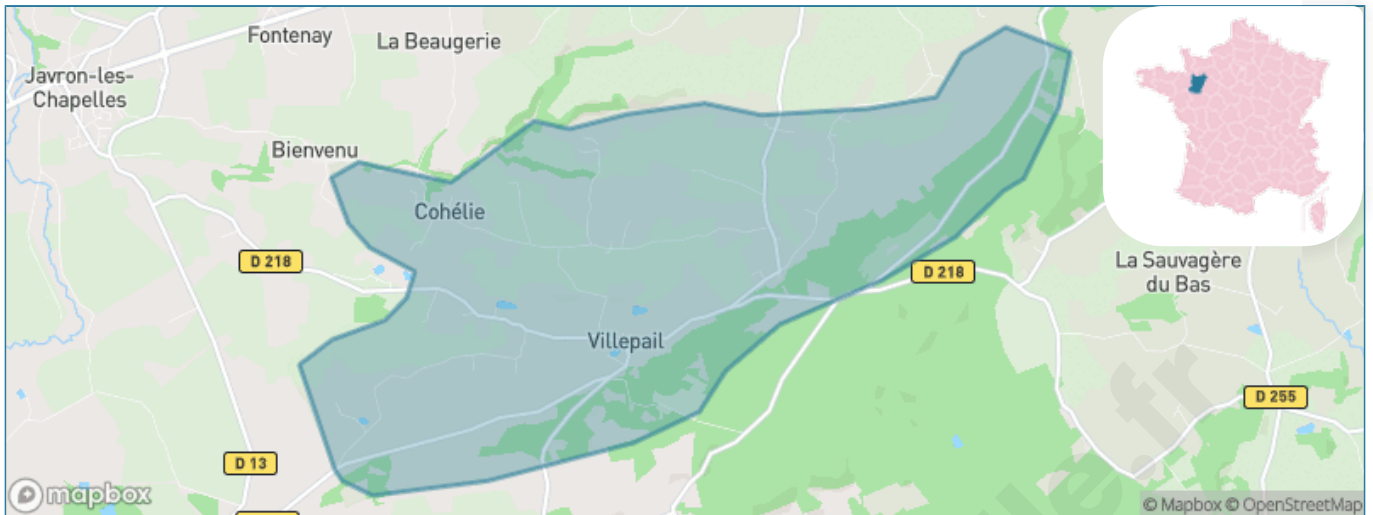
Présenté par

**BIEN** dans  
ma **VILLE** 

# Sommaire

Situation géographique .....	3
Statistiques sur la population .....	4
Evolution du nombre d'habitants .....	4
Tranche d'âge .....	5
0-14 ans .....	5
15-29 ans .....	5
30-44 ans .....	5
45-59 ans .....	5
60-74 ans .....	5
75-89 ans .....	5
90 ans et + .....	5
Activité professionnelle .....	5
Agriculteurs .....	5
Artisans, Commerçants .....	5
Cadres et sup. ....	5
Professions intermédiaires .....	5
Employé .....	5
Ouvrier .....	5
Retraité .....	5
Autres .....	5
Niveau de diplôme .....	6
Sans diplôme ou CEP .....	6
Brevet, BEPC, DNB .....	6
CAP-BEP ou équivalent .....	6
BAC ou équivalent .....	6
BAC+2 .....	6
BAC+3 ou +4 .....	6
BAC+5 ou plus .....	6
Composition des ménages .....	6
Couple sans enfant .....	6
Couple avec enfant(s) .....	6
Famille monoparentale .....	6
Colocation / Autre .....	6
Personnes seules .....	6
Profils électoraux .....	7
Premier tour .....	7
Sécurité .....	8
Evolution du nombre d'infractions .....	8
Pour comparer .....	9
Services à la population .....	10
Commerce .....	10
Éducation .....	10
Villes autour de Villepail .....	12

# Situation géographique



## i Informations clés

- **Région** : Pays de la Loire
- **Département** : Mayenne
- **Code postal** : 53250
- **Superficie** : 15 km<sup>2</sup>



# Statistiques sur la population



Nombre d'habitants

**192**



Age moyen

**44 ans**



Pop active

**42.2%**



Taux chômage

**10.1%**



Pop densité

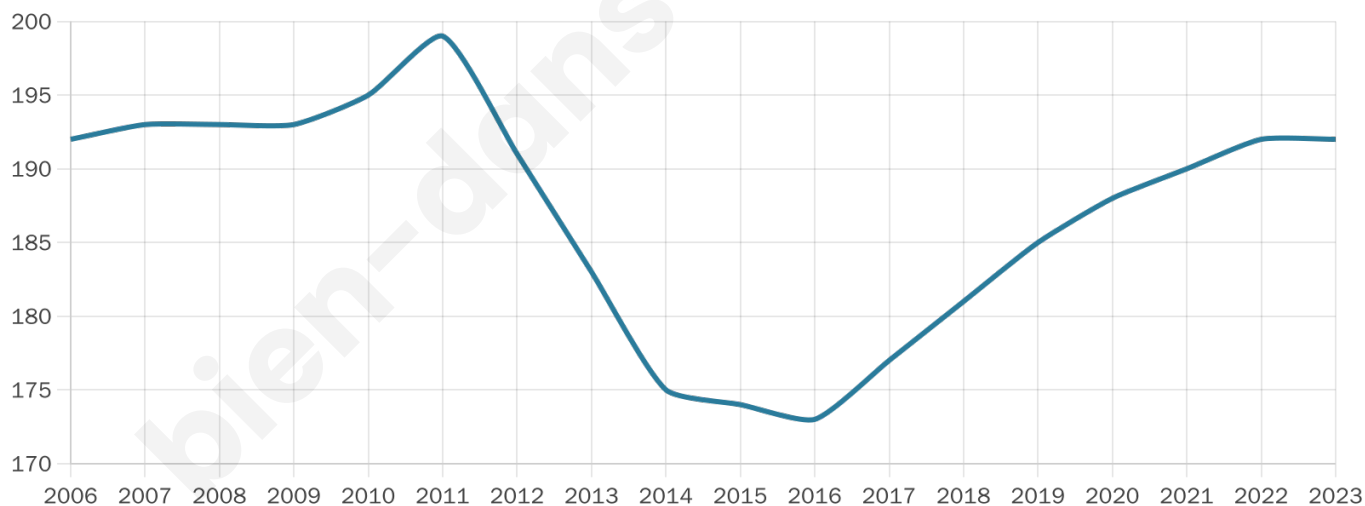
**13 h/km<sup>2</sup>**



Revenu moyen

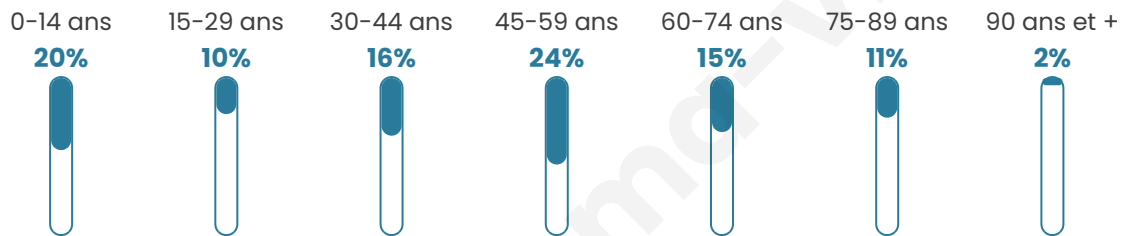
**20 240 €/an**

## Evolution du nombre d'habitants

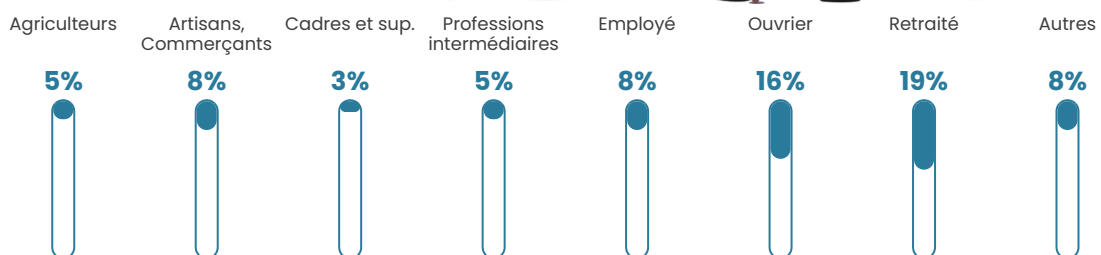


Sources : Institut national de la statistique et des études économiques (insee) selon Les dernières parutions officielles de 2024 portant sur les années 2020, 2021 et 2022.


## Tranche d'âge




## Activité professionnelle



## Niveau de diplôme












## Composition des ménages



# Profils électoraux



## Premier tour

	Marine LE PEN	27.66 %
	Jean-Luc MÉLENCHON	23.40 %
	Emmanuel MACRON	21.28 %
	Jean LASSALLE	10.64 %
	Éric ZEMMOUR	6.38 %
	Yannick JADOT	4.26 %
	Valérie PÉCRESSE	2.13 %
	Nicolas DUPONT-AIGNAN	2.13 %
	Anne HIDALGO	1.06 %
	Philippe POUTOU	1.06 %
	Nathalie ARTHAUD	0.00 %
	Fabien ROUSSEL	0.00 %

### 132 inscrits

Participation : 73.48%  
Votes blancs : 3.09%  
Votes nuls : 0.00%

## Second tour

	Emmanuel MACRON	40,22 %
	Marine LE PEN	59,78 %

### 132 inscrits

Participation : 78.79%  
Votes blancs : 7.69%  
Votes nuls : 3.85%

# Sécurité



Agressions physiques / sexuelles

0



Cambriolages

0



Vols / dégradations

0



Stupéfiants

0

## Evolution du nombre d'infractions



## Pour comparer

(en proportion du nombre d'habitants)



Sources : Bases statistiques communale, départementale et régionale de la délinquance enregistrée par la police et la gendarmerie nationales selon les dernières parutions officielles de 2025 portant sur l'année 2024 ([data.gouv](https://data.gouv.fr)).

Agressions physiques / sexuelles : Violences sexuelles, coups et blessures volontaires intrafamiliaux, coups et blessures volontaires, autres coups, blessures volontaires et vols violents sans arme.

Cambriolages : Cambriolages de logements.

Vols : Vols avec armes, vols d'accessoires sur véhicules, vols dans les véhicules, vols de véhicules, vols sans violence contre des personnes, destructions, dégradations volontaires et escroqueries.

Stupéfiants : Trafic de stupéfiants dont (AFD) et usage de stupéfiants.

# Services à la population



## Commerce

Hypermarché	X <a href="#">Villaines-la-Juhel</a> 7km
Supermarché	X <a href="#">Villaines-la-Juhel</a> 7km
Superette	X <a href="#">Javron-les-Chapelles</a> 5km
Boulangerie	X <a href="#">Javron-les-Chapelles</a> 6km
Boucherie	X <a href="#">Javron-les-Chapelles</a> 6km
Restaurant	X <a href="#">Saint-Cyr-en-Pail</a> 5km
Garage	1
Station-service	X <a href="#">Villaines-la-Juhel</a> 6km
Banque	X <a href="#">Le Ham</a> 5km
La poste	X <a href="#">Villaines-la-Juhel</a> 6km
Coiffeur	X <a href="#">Javron-les-Chapelles</a> 5km
Tabac	X <a href="#">Rives d'Andaine</a> 17km
Bars / discothèque	X <a href="#">Le Ham</a> 5km
Bibliothèque	X <a href="#">Alençon</a> 27km
Cinéma	X <a href="#">Villaines-la-Juhel</a> 6km
Vétérinaire	X <a href="#">Javron-les-Chapelles</a> 5km



## Santé

Pharmacie	X <a href="#">Javron-les-Chapelles</a> 6km
Hôpital	X <a href="#">La Ferté Macé</a> 23km
Laboratoire d'analyses médicales	X <a href="#">Villaines-la-Juhel</a> 7km
Etablissement pour handicapé	X <a href="#">Bais</a> 18km
EHPA	X <a href="#">Javron-les-Chapelles</a> 6km
Médecin	X <a href="#">Javron-les-Chapelles</a> 5km
Dentiste	X <a href="#">Villaines-la-Juhel</a> 6km
Chirurgien	X <a href="#">Alençon</a> 25km
Dermatologue	X <a href="#">Bagnoles de l'Orne Normandie</a> 21km
Anesthésiste	X <a href="#">Alençon</a> 25km
Gastro-entérologue	X <a href="#">Alençon</a> 28km
Gynécologue	X <a href="#">Alençon</a> 26km
Cancérologue	X <a href="#">Le Mans</a> 54km
Neurologue	X <a href="#">Laval</a> 53km
Ophtalmologue	X <a href="#">Alençon</a> 26km
ORL	X <a href="#">Alençon</a> 27km
Cardiologue	X <a href="#">Bagnoles de l'Orne Normandie</a> 21km
Pédiatre	X <a href="#">Alençon</a> 28km
Pneumologue	X <a href="#">Alençon</a> 25km
Psychologue	X <a href="#">Saint-Germain-du-Corbéis</a> 25km
Radiologue	X <a href="#">Alençon</a> 25km
Rhumatologue	X <a href="#">Alençon</a> 26km
Sage-femme	X <a href="#">Villaines-la-Juhel</a> 7km



## Éducation

Crèche	X <a href="#">Javron-les-Chapelles</a> 5km
Ecole maternelle Public	X <a href="#">Saint-Aignan-de-Couptrain</a> 7km
Ecole maternelle Privé	X <a href="#">Bazougers</a> 48km
Ecole primaire Public	X <a href="#">Saint-Cyr-en-Pail</a> 5km
Ecole primaire Privé	X <a href="#">Villaines-la-Juhel</a> 6km
Collège Public	X <a href="#">Villaines-la-Juhel</a> 6km
Collège Privé	X <a href="#">Villaines-la-Juhel</a> 6km
Lycée Public	X <a href="#">La Ferté Macé</a> 22km
Lycée Privé	X <a href="#">Damigny</a> 26km

Sources : Base Sirene des entreprises et de leurs établissements selon les dernières parutions officielles de 2025 portant sur l'année 2024 ([data.gouv](https://data.gouv.fr)). Liste, localisation et tarifs des professionnels de santé selon les dernières parutions officielles de 2025 portant sur l'année 2024 ([opendatasoft](https://opendatasoft.com)) et FINESS Extraction du Fichier des établissements selon les dernières parutions officielles de 2025 portant sur l'année 2024 ([data.gouv](https://data.gouv.fr)). Adresse et géolocalisation des établissements d'enseignement du premier et second degrés selon les dernières parutions officielles de 2025 portant sur l'année 2024 ([data.education.gouv](https://data.education.gouv.fr))

bien-dans-ma-ville.fr

## Villes autour de Villepail

Ville	Habitants	Superficie	Pop densité	Pop active	Taux chômage	Revenu moyen	Prix immobilier
Crennes-sur-Fraubée	192	12 km <sup>2</sup>	16 h/km <sup>2</sup>	45.3%	5.7%	23 510 €/an	1 165 €/m <sup>2</sup>
Saint-Cyr-en-Pail	500	20 km <sup>2</sup>	25 h/km <sup>2</sup>	42.8%	3%	21 470 €/an	834 €/m <sup>2</sup>
Javron-les-Chapelles	1 314	38 km <sup>2</sup>	35 h/km <sup>2</sup>	41.6%	3.5%	21 680 €/an	821 €/m <sup>2</sup>
Villaines-la-Juhel (2 avis)	2 671	28 km <sup>2</sup>	95 h/km <sup>2</sup>	37.8%	4.6%	20 980 €/an	910 €/m <sup>2</sup>
Saint-Aignan-de-Couptrain (2 avis)	349	17 km <sup>2</sup>	21 h/km <sup>2</sup>	45%	3.7%	20 920 €/an	833 €/m <sup>2</sup>
Averton	552	40 km <sup>2</sup>	14 h/km <sup>2</sup>	46.2%	4.7%	21 110 €/an	841 €/m <sup>2</sup>
Pré-en-Pail-Saint-Samson (3 avis)	2 273	58 km <sup>2</sup>	39 h/km <sup>2</sup>	41%	4.6%	20 620 €/an	946 €/m <sup>2</sup>
Le Ham	338	25 km <sup>2</sup>	14 h/km <sup>2</sup>	47.9%	3.8%	20 700 €/an	685 €/m <sup>2</sup>
Gesvres	539	21 km <sup>2</sup>	26 h/km <sup>2</sup>	46.4%	3.2%	20 590 €/an	849 €/m <sup>2</sup>
Saint-Calais-du-Désert (1 avis)	396	17 km <sup>2</sup>	23 h/km <sup>2</sup>	45.5%	3%	20 470 €/an	1 013 €/m <sup>2</sup>
Courcité (1 avis)	797	30 km <sup>2</sup>	27 h/km <sup>2</sup>	45%	3.5%	21 190 €/an	991 €/m <sup>2</sup>
Chevaigné-du-Maine (1 avis)	150	13 km <sup>2</sup>	12 h/km <sup>2</sup>	42%	4%	19 770 €/an	620 €/m <sup>2</sup>
Couptrain	103	0 km <sup>2</sup>	103 h/km <sup>2</sup>	46.6%	1.9%	17 670 €/an	538 €/m <sup>2</sup>
Loupfougères	408	18 km <sup>2</sup>	23 h/km <sup>2</sup>	47.3%	3.2%	20 890 €/an	1 017 €/m <sup>2</sup>
Boulay-les-Ifs	136	9 km <sup>2</sup>	15 h/km <sup>2</sup>	42.6%	2.2%	23 530 €/an	1 322 €/m <sup>2</sup>

bien-dans-ma-ville.fr



# **Vous aimez votre ville ? Notez-la !**

Et faites-nous part de vos remarques constructives



Avec

**BIEN** dans ma **VILLE** 