



Version web

Ville de Villeny

Présenté par

BIEN dans
ma **VILLE** 

Sommaire

Situation géographique	3
Statistiques sur la population	4
Evolution du nombre d'habitants	4
Tranche d'âge	5
0-14 ans	5
15-29 ans	5
30-44 ans	5
45-59 ans	5
60-74 ans	5
75-89 ans	5
90 ans et +	5
Activité professionnelle	5
Agriculteurs	5
Artisans, Commerçants	5
Cadres et sup.	5
Professions intermédiaires	5
Employé	5
Ouvrier	5
Retraité	5
Autres	5
Niveau de diplôme	6
Sans diplôme ou CEP	6
Brevet, BEPC, DNB	6
CAP-BEP ou équivalent	6
BAC ou équivalent	6
BAC+2	6
BAC+3 ou +4	6
BAC+5 ou plus	6
Composition des ménages	6
Couple sans enfant	6
Couple avec enfant(s)	6
Famille monoparentale	6
Colocation / Autre	6
Personnes seules	6
Profils électoraux	7
Premier tour	7
Sécurité	8
Evolution du nombre d'infractions	8
Pour comparer	9
Services à la population	10
Commerce	10
Éducation	10
Villes autour de Villeny	12

Situation géographique



i Informations clés

- **Région** : Centre-Val de Loire
- **Département** : Loir-et-Cher
- **Code postal** : 41220
- **Superficie** : 34 km²



Statistiques sur la population



Nombre d'habitants

487



Age moyen

40 ans



Pop active

50.5%



Taux chômage

7%



Pop densité

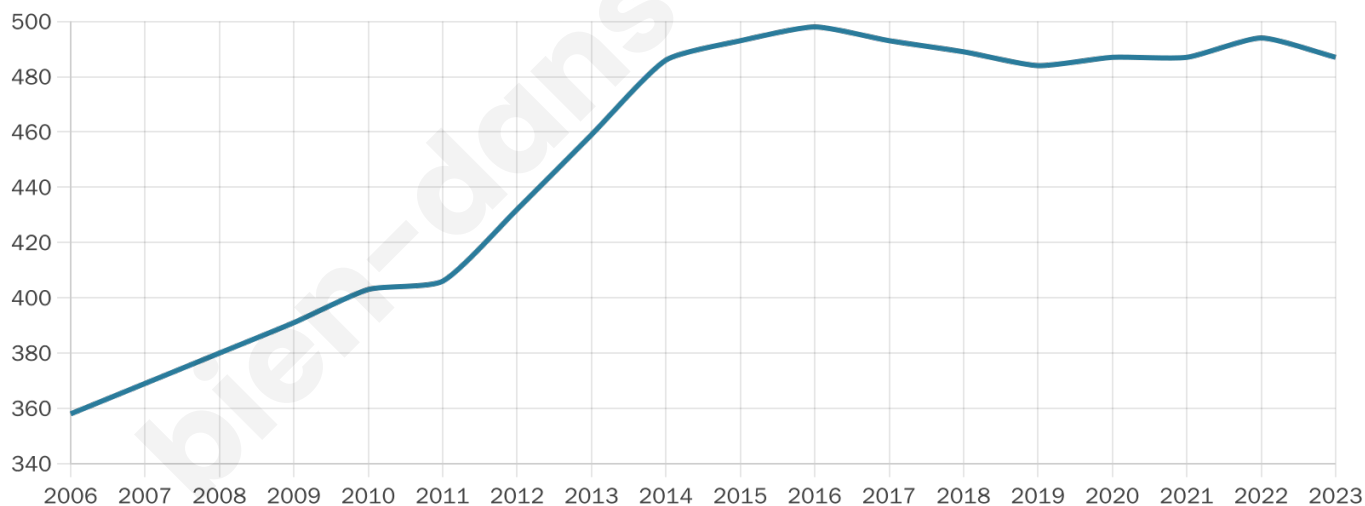
14 h/km²



Revenu moyen

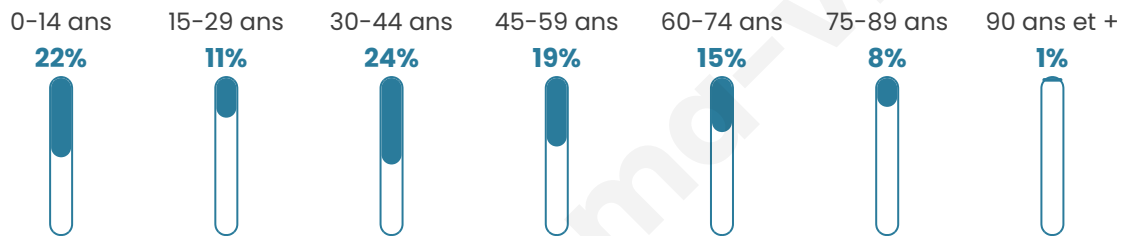
23 200 €/an

Evolution du nombre d'habitants

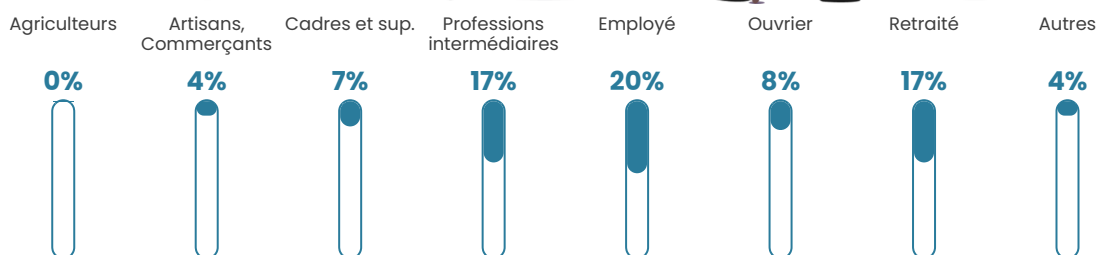


Sources : Institut national de la statistique et des études économiques (insee) selon Les dernières parutions officielles de 2024 portant sur les années 2020, 2021 et 2022.


Tranche d'âge




Activité professionnelle



Niveau de diplôme



Composition des ménages



Profils électoraux

Premier tour

	Emmanuel MACRON	33.55 %
	Marine LE PEN	29.93 %
	Jean-Luc MÉLENCHON	10.53 %
	Éric ZEMMOUR	9.87 %
	Valérie PÉCRESE	4.61 %
	Jean LASSALLE	3.29 %
	Fabien ROUSSEL	2.96 %
	Nicolas DUPONT- AIGNAN	2.63 %
	Yannick JADOT	1.32 %
	Anne HIDALGO	0.66 %
	Nathalie ARTHAUD	0.33 %
	Philippe POUTOU	0.33 %



384 inscrits

Participation : 80.73%

Votes blancs : 0.97%

Votes nuls : 0.97%

Second tour

	Emmanuel MACRON	49,65 %
	Marine LE PEN	50,35 %

380 inscrits

Participation : 81.05%

Votes blancs : 0.32%

Votes nuls : 6.82%

Sécurité



Agressions physiques / sexuelles

0



Cambriolages

0



Vols / dégradations

0



Stupéfiants

0

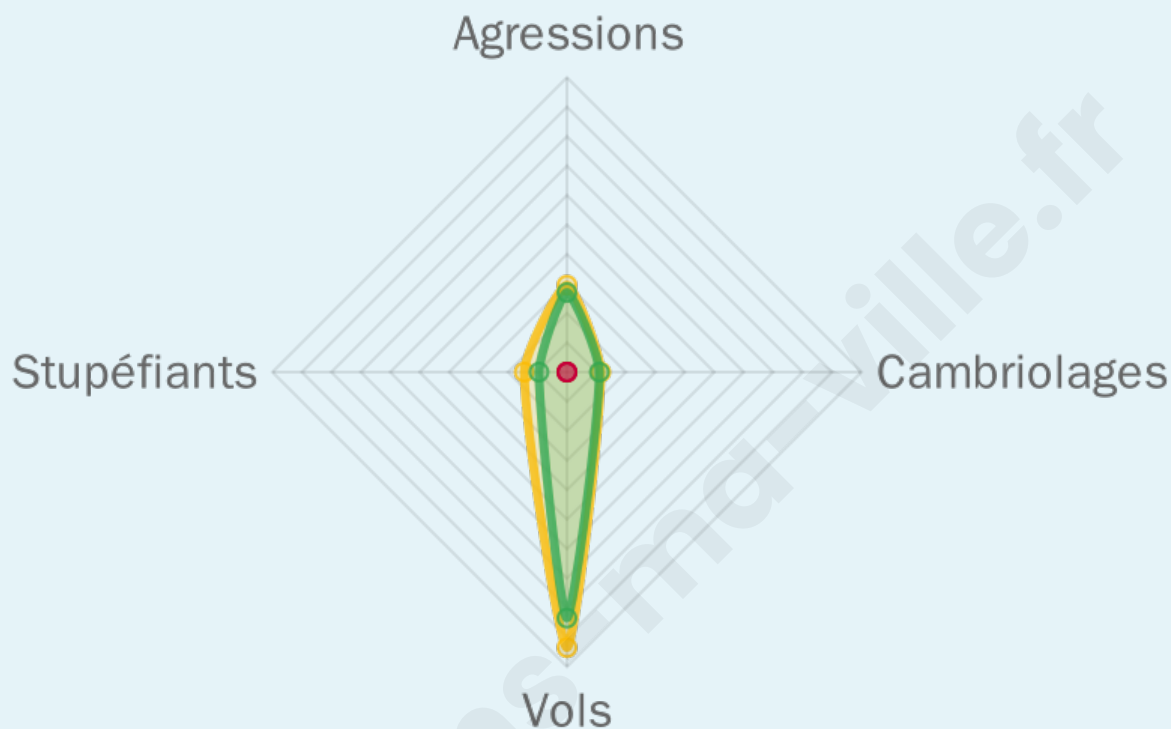
Evolution du nombre d'infractions



Pour comparer

(en proportion du nombre d'habitants)

■ Ville ■ Département ■ Région



Sources : Bases statistiques communale, départementale et régionale de la délinquance enregistrée par la police et la gendarmerie nationales selon les dernières parutions officielles de 2025 portant sur l'année 2024 ([data.gouv](https://data.gouv.fr)).

Agressions physiques / sexuelles : Violences sexuelles, coups et blessures volontaires intrafamiliaux, coups et blessures volontaires, autres coups, blessures volontaires et vols violents sans arme.

Cambriolages : Cambriolages de logements.

Vols : Vols avec armes, vols d'accessoires sur véhicules, vols dans les véhicules, vols de véhicules, vols sans violence contre des personnes, destructions, dégradations volontaires et escroqueries.

Stupéfiants : Trafic de stupéfiants dont (AFD) et usage de stupéfiants.

Services à la population



Commerce

Hypermarché	X Tavers 20km
Supermarché	X Ligny-le-Ribault 8km
Superette	X Montrieux-en-Sologne 7km
Boulangerie	X La Ferté-Saint-Cyr 7km
Boucherie	X Montrieux-en-Sologne 7km
Restaurant	1
Garage	X La Marolle-en-Sologne 4km
Station-service	X Neung-sur-Beuvron 10km
Banque	X La Ferté-Saint-Cyr 7km
La poste	1
Coiffeur	X Dhuizon 6km
Tabac	X Montrieux-en-Sologne 7km
Bars / discothèque	1
Bibliothèque	X Saint-Laurent-Nouan 16km
Cinéma	X La Ferté-Saint-Aubin 18km
Vétérinaire	X La Ferté-Saint-Cyr 7km



Santé

Pharmacie	X Dhuizon 8km
Hôpital	X Orléans 28km
Laboratoire d'analyses médicales	X La Ferté-Saint-Aubin 18km
Etablissement pour handicapé	X Crouy-sur-Cosson 13km
EHPA	X Dhuizon 8km
Médecin	X Dhuizon 8km
Dentiste	X Ligny-le-Ribault 8km
Chirurgien	X Orléans 28km
Dermatologue	X Olivet 30km
Anesthésiste	X Orléans 28km
Gastro-entérologue	X Lamotte-Beuvron 21km
Gynécologue	X Orléans 28km
Cancérologue	X La Chaussée-Saint-Victor 30km
Neurologue	X Lamotte-Beuvron 21km
Ophtalmologue	X Mer 21km
ORL	X Vineuil 28km
Cardiologue	X Meung-sur-Loire 23km
Pédiatre	X Orléans 28km
Pneumologue	X Olivet 29km
Psychologue	X Meung-sur-Loire 24km
Radiologue	X Beaugency 20km
Rhumatologue	X Meung-sur-Loire 24km
Sage-femme	X Jouy-le-Potier 15km



Éducation

Crèche	X Dhuizon 8km
Ecole maternelle Public	X Montrieux-en-Sologne 7km
Ecole maternelle Privé	X Orléans 35km
Ecole primaire Public	1
Ecole primaire Privé	X Saint-Laurent-Nouan 15km
Collège Public	X Neung-sur-Beuvron 10km
Collège Privé	X Beaugency 20km
Lycée Public	X Beaugency 21km

Lycée Privé

X Dry 17km

Sources : Base Sirene des entreprises et de leurs établissements selon les dernières parutions officielles de 2025 portant sur l'année 2024 ([data.gouv](https://data.gouv.fr)). Liste, localisation et tarifs des professionnels de santé selon les dernières parutions officielles de 2025 portant sur l'année 2024 ([opendatasoft](https://opendatasoft.com)) et FINESS Extraction du Fichier des établissements selon les dernières parutions officielles de 2025 portant sur l'année 2024 ([data.gouv](https://data.gouv.fr)). Adresse et géolocalisation des établissements d'enseignement du premier et second degrés selon les dernières parutions officielles de 2025 portant sur l'année 2024 ([data.education.gouv](https://data.education.gouv.fr))

bien-dans-ma-ville.fr

Villes autour de Villeny

Ville	Habitants	Superficie	Pop densité	Pop active	Taux chômage	Revenu moyen	Prix immobilier
La Marolle-en-Sologne (1 avis)	379	25 km ²	15 h/km ²	47.8%	2.6%	21 950 €/an	1 692 €/m ²
La Ferté-Saint-Cyr (1 avis)	1 093	57 km ²	19 h/km ²	44.1%	4.1%	23 880 €/an	1 327 €/m ²
Montrieux-en-Sologne	638	34 km ²	19 h/km ²	46.1%	6.7%	21 540 €/an	1 124 €/m ²
Yvoy-le-Marron	746	48 km ²	16 h/km ²	46%	3.9%	23 840 €/an	1 413 €/m ²
Ligny-le-Ribault (1 avis)	1 252	59 km ²	21 h/km ²	48.2%	3.4%	26 420 €/an	1 655 €/m ²
Dhuizon (2 avis)	1 195	43 km ²	28 h/km ²	44.5%	3.8%	21 560 €/an	1 446 €/m ²
Neung-sur-Beuvron	1 259	63 km ²	20 h/km ²	41.5%	4.2%	22 070 €/an	1 096 €/m ²
Chaumont-sur-Tharonne (1 avis)	1 042	78 km ²	13 h/km ²	46.2%	3.5%	23 670 €/an	1 728 €/m ²
Thoury	430	15 km ²	29 h/km ²	45.8%	5.6%	23 410 €/an	1 301 €/m ²
Crouy-sur-Cosson (1 avis)	507	28 km ²	18 h/km ²	52.7%	4.5%	23 260 €/an	1 218 €/m ²
La Ferté-Beauharnais	561	2 km ²	281 h/km ²	44%	3.7%	22 370 €/an	1 078 €/m ²
Neuvy	311	31 km ²	10 h/km ²	48.2%	5.5%	23 570 €/an	987 €/m ²
Vernou-en-Sologne	550	51 km ²	11 h/km ²	51.1%	3.8%	20 540 €/an	1 189 €/m ²
Saint-Martin-sur-Oust	1 312	28 km ²	47 h/km ²	37.5%	3.1%	20 320 €/an	900 €/m ²
Bauzy	270	24 km ²	11 h/km ²	45.6%	5.9%	21 920 €/an	622 €/m ²

bien-dans-ma-ville.fr



Vous aimez votre ville ? Notez-la !

Et faites-nous part de vos remarques constructives



Avec

BIEN dans ma **VILLE** 